

కృష్ణాజిల్లా గ్రామనామాలు

-చరిత్ర-సామాజిక-భాషా

పరిశీలన

పరిశోధన:

దోవి వరప్రసాద్

పర్వవేక్షణ:

డా॥యన్ శ్రీ రామరాజు

జైదొబీద్ విశ్వవిద్యాలయానికి
పిహెచ్.డి పట్టాకోసం సమర్పించిన సిద్ధితత్వం

— తెలుగుశాఖ —

జైదొబీద్ విశ్వవిద్యాలయం

అక్టోబర్: 1997.

DEPARTMENT OF TELUGU
SCHOOL OF HUMANITIES
UNIVERSITY OF HYDERABAD
HYDERABAD - 500 046.

Date: 13-10-97.

C E R T I F I C A T E

This is to certify that Mr. I. DEEVI VARAPRASAD have carried out the research embodied in the present thesis for the full period prescribed under Ph.D., ordinances of the University. My Topic of the Ph.D. programme is "KRISHNA ZILLA GRAMA NAMALU - CHARITRAKA SHMAJIKA BHASHA PARISEEANA", I declare to the best of my knowledge that no part of this thesis was earlier submitted for the award of research degree of any university.



(D. VARAPRASAD)

Ph.D. Regd.No. 92HTPH03



Signature of the Supervisor

Dr R. S. Sairath 24/10/11
Professor and Head
Department of Telugu
Head Dept of Telugu
University of Hyderabad
Central University Post
HYDERABAD-500 134.



Dean

School of Humanities
DEAN
SCHOOL OF HUMANITIES
University of Hyderabad,
Hyderabad-500 134.

కృతజ్ఞతలు

ఆర్థిక పరమైన విన్ని విజ్ఞుండులున్నా నన్ను వింత
వాడిని చేసిన, జిన్నానిచ్చిన తల్లిదండ్రులకు,

ఎంత ప్రేమతో ప్రాథమిక స్థాయినుండి విన్న
విద్యాలయ స్థాయి వరకు చదివించిన వాళ్ళుల్నమ్మాకి
అజాత శత్రువు కే.శే. నా మాతామహులకు, తమవత
తుల్నమ్మైన వాళ్ళుల్నాళ్ళకు ఆనందంబిస్తూ జీవిత
పథ నిర్దేశించేసే నా తమ్ముమ్మకు,

నా పరిశోధనకు మార్గ దర్శకత్వం వహించడమే
కాక, నాలో తనుజ్ఞానం సూతనోత్తీజుల్ని కలిగించి, తగు
సూచనలన్నూ ముందుకు నడిపించిన గురువులు
డాక్టర్ నడుపల్లి శ్రీరామ రాజుగారికి,

నేను ఎప్పుడూ కనిపించనా 'విమంజీ బాగున్నావ'
అంటూ ఎంతో ఆప్యాయంగా పలకరించే తెలుగు శాఖ
అధ్యక్షులు ఆచార్య రవ్వా. శ్రీహరిగారికి,

'విమ వివ్రమా బాగున్నావ' అంటూ సోదరంగా
పలకరించి, తనుజ్ఞానం ప్రోత్సహించే గురువులు,
ఆచార్య డి.కె.రంగ నాథాచార్యులు గారికి,

పరిశోధన పట్ల ఆసక్తిని, అభిరుచిని కలిగించిన
పూర్ణాచార్యులు శ్రీ జి.వి. సుబ్రహ్మణ్యం గారికి, శ్రీమతి
సీ. ఆనందారామం గారికి,

నన్ను జితీయంగా పలుకరిస్తూ, పరిశోధనా
ప్రగతిని అడిగి తెలుసుకుంటూ, పోషనహించే డా॥ ముని
గొంతు వీరభద్రయ్యగారికి, డా॥ మఠిమ.రామనరసింహం
గారికి, డా॥ నరేంద్ర జ్యోత్సనారావు గారికి, తెలుగుశాఖసిబ్బందికి

నాకు పరిశోధన ఈ ప్రోత్సాహక నిర్ణయం అను
 సలహాల నిచ్చి ప్రోత్సాహం చూపిన డాక్టర్ల యాభ్యుదయ గర్భం.
 చాల గంగుధర రావు గారికి, డా॥ వేదాంతం రాజగోపాల
 చక్రవర్తి గారికి,

మేలుగు, నా గాళ్ళు, విశ్వ విద్యాలయాల గ్రంథాల
 లయాల సిబ్బందికి, స్టేట్ లైబ్రరీ షిఫ్ట్ సిబ్బందికి,

— అడిగినదే వాడువుగా 'ఎడ్యుకేషన్ ఆన్' ఇంటింటి
 ఆర్థిక పరమైన చిక్కుల్ని తొలగించిన బోరబండ
 సిండ్కేట్ బ్యూంకి మేనేజర్ శ్రీ సర్వేష్ గారికి,

నా సహ ధర్మియ మిత్రులు దింధిరేశ్వర, పి. రామయ్య
 ఉప్పితేశ్వర, మాధవరెడ్డి గారలకు, శ్రీ రాజుగారి

ఆశీర్వాదులు M. నాగరాజు, డి. కె. నాగేశ్వరమూర్తి

విద్యార్థి సర్వేష్, కుమారి చారణ గారలకు, శ్రీ NSR ఆసుటుంబ

స్టానికంగా నాతో బుట్టువు వేసి అటును జీర్ణి

ఆశీర్వాదులు, అక్షర చెల్లి ధూన్, ముస్తాఫా రావు వంపతు
 లకు, నా విశ్వ విద్యాలయ అధ్యక్షునికి పునాది వేసి
 ఆర్థిక సమస్యలకు పరిష్కార మార్గం చూపిన శ్రీ వాసుదేవ్ గారికి,

నా పురోభిప్రేక్షిని కాంక్షిస్తూ నన్ను ఎల్లప్పుడూ
 ప్రోత్సహించే ఆకాశ బావగార్లకు, చెల్లాయి, బావగార్లకు
 ఉన్న సప్త సాకాయణ గారికి, డా॥ నా ముఖ్యులకు, గిరికి,

నాసింధాంత వ్యాస మేలుమ్రతని సింధు చేయడం అ
 చేసేడు వాబోడు గా ఉండి ముందుకు నడిపించిన నా
 శ్రీమతి వైలజుకు

కృతజ్ఞతా భివందనాలు.

విషయ సూచిక

సంక్షిప్త రూపాలు - సంతక వివరణ	i - ii
1. ప్రస్తావన	<u>1 - 14</u>
1.1. గ్రామ నామాలు - పరిశోధన	
1.1.1. గ్రామ విజ్ఞానం	1 - 2
1.1.2. గ్రామ నామాల పరిశోధన	3 - 0
1.1.3. గ్రామ నామ పరిశోధనా వికాసం	3 - 7
1.2. గ్రామ నామాలు పరిశోధన - ప్రకాశక	8.
1.2.1. సేకరణ పని గ్రామ నామాల జాబితాలు.	8 - 9
1.2.2. మచ్చిపులు	9
1.2.3. సౌకర్యాలు.	9
1.2.4. క్రోధికలు.	9 - 11
1.2.5. నిధుంటు నిరాశ్రయ పథకం	12 - 14
2. కృష్ణా జిల్లా - సవరణ	<u>15 - 21</u>
2.1. జిల్లా విభాగం వివరాలు	15 - 16
2.2. భౌగోళికం	16 - 18
2.3. చారిత్రకం	18 - 20
2.4. సాంస్కృతికం	20 - 21
3. కృష్ణా జిల్లా గ్రామ నామాలు - భాషా పరిశోధన	<u>22 - 52</u>
3.1. సంధి పరిశోధన	22 -
3.1.1. సంసకృత సంధులు	23 - 24
3.1.2. తెలుగు సంధులు	24 -
అ. అ-చ సంధి	24 - 25
ఆ. హల్లు సంధి	25 - 28
ఇ. ఇ-గ మాలు	28 - 30

ఈ. అదేశాలు	30-32
ఉ. జౌప విభక్తి కౌలు	32-33
ఉ. ఏక, బహువచన రూపాలు	33-
3.2. గ్రామ నామ రూప నిరాశ్రణా పరిణీలన	34-37
3.3. గ్రామ నామ నిరాశ్రణా పరిణీలన	38
3.3.1. అసమస్తాలు	39 -
2. సమస్తాలు	40-45
3.4. గ్రామ నామాలు ఆర్థ పరిణీలన	46 -
3.4.1. సామాన్య నామ సూచకాలు.	47-50
3.4.2. సంజ్ఞా నామ సూచకాలు	50-52
4. గ్రామ నామాలు - సామాజిక పరిణీలన	53-
4.1. భౌగోళిక విశేషాలు	53-58
4.2. సాంస్కృతిక విశేషాలు	59-61
4.3. బారీత్రక విశేషాలు	62-68
5. గ్రామ నామ త్రయమాదయవ పుష్పిక్తి నిఘంటువు	69-279
6. గ్రామ నామ ద్వివీయాదయ పుష్పిక్తి నిఘంటువు	280-302
7. సాంశాంశం	303-307
అనుబంధం	308
ఉదయుక్త గ్రంథ సూచి	309-315

సంక్షిప్త రూపాలు

సంకౌత వివరణ

సంకేతాలు

1. • గ్రామ నామ ప్రథమావయవో బ్రి వేరు చేయడానికి వాడుబడింది.
2. ? సందేహ స్పందం.
3. ౧ రూపాంతరం
4. [] ఈ రకం కుండులీ కరణం అని రూపాలు నాసన రూపాలు.
5. > < చరిత్ర నిష్పత్తి సూచనకు గుర్తులు.
6. " " ఇతరుల గ్రంథాలనుండి గ్రహించబడిన విషయాన్ని సూచిస్తుంది.

సంక్షిప్త రూపాలు - వివరణ

0. ప్ర.మ.ప.కో. : ప్రవసాయ పుష్టి పవకానం.
1. నామా : నామాంతరం.
2. పర్వ : పర్వాయపదం.
3. మాం.పు.పకో. : మాండువికపుష్టిపదకోనం.
4. రూపా : రూపాంతరం.
5. చ. ర : చిట్ట రత్నాకరము.
6. సూ.ని : సూర్య రాజ్యూర్ధ్వ నిఘంటువు.
7. శా.కో : శాసన చట్ట కోనం.
8. శా.రూ : శాసన రూపం.
9. అర : అరబ్బిక్
10. ఇం : ఇంగ్లీషు.
11. డ : డేర్లు

12. క : కన్నడం.
 13. కొడ : కొడగు
 14. క్రోలా : క్రోలామి.
 15. గోం : గోండి.
 16. చ : చమిళం.
 17. చు : చుళు.
 18. పర్షి : పర్షియన్.
 19. ప్రా : ప్రాకృతం.
 20. మ : మతయాళం.
 21. మరా : మరాఠి
 22. సం : సంస్కృతం.
 23. హిం : హిందూస్థానీ.

ఆంధ్రం

23. C.T.S.I — Castes and tribes of South India
 24. D.E.D — Dravidian Etymological Dictionary.
 25. D.E.D.S — Dravidian Etymological Dictionary supplement.
 26. E.I — Epigraphica India.
 27. MAMP — Manual of the Administration of the Madras presidency.
 28. SII — South Indian Inscriptions.
 29. TL — Tamil Lexicon.

ప్రణావన

1. గ్రామనామాలు - పరిశోధన.

1.1. నామ విజ్ఞానం

తొలుగు అ భాషకు సంబంధించిన పరిశోధనల కేవలం కావ్య, పత్రికా రంగాలలోనే కాక స్థలనామాలు వ్యక్తి నామాల మీద కూడా జరుగుతున్నాయి. నామ విజ్ఞానాన్ని "డినమాస్టిక్స్" అంటారు. ఇది డీనమా (పేరు) అనే గ్రీకు పదం నుండి విచ్ఛిన్నమైంది. స్థలనామాల మీద జరిగే పరిశోధనను 'టోపోనమి' అనే ప్రాచీన ప్రాచీన నామాలపై జరిగే పరిశోధనను 'ట్రాన్స్టోనమి' అని అంటారు. 'టోపోనమి' అనేది గ్రీకు పదమే. 'టోపస్' అంటే స్థలం. 'డినమా' అంటే పేరు అని అర్థం. స్థలనామాలు అనే పదం విస్తృతార్థాన్ని సూచిస్తుంది. ఇందులో కేవలం గ్రామనామానే కాదు. నాడులు, సముద్రాలు, నదులు, సరస్సులు, వంకలు వంటివి, కొండలు, వృక్షాలు, అడవులు, జంతువులు మొదలైన అంశాలు కూడా చొటు చేసుకుంటాయి. స్థలనామాల్లో ఒక విభాగం. గ్రామనామాలు.

గ్రామాల నామకరణానికి అక్కడి భౌగోళిక స్థితిగతులు, రాంజవంశాలు, చారిత్రక పురుషులు, గ్రామపేర్లు మొదలైన వాటితో పాటు, సాంఘిక రాజకీయ, మత పరిస్థితులు కూడా నిహదం చేస్తాయి. "స్థలనామాలు వాడుకలో కేవలం గుర్తులు. ఒక చరిత్ర కారుడే, భాషా శాస్త్రవేత్త వాటిని

శాస్త్ర దృక్పథంతో పరిశీలించి వివరిస్తే ఆవి ఒక సమాజానికి చెందిన భాషను, నాగరికతను, సంస్కృతిని వెలికి తీసే అపూర్వ సాధనాలుగా గోచరిస్తాయి." (విశ్వనాథ రెడ్డి. కేమ ; 1976 : 13) మానవ శాస్త్రజ్ఞులకు స్థలనామ పరిశోధన అత్యంత ప్రయోజనకారి. గ్రామనామాల గుర్తింపు జార్జ్. కె. ఎమ్. (1986:13) " place names are words: But words of special historical, linguistic, anthropological and ethnological value. --- The words indicating place names have a story to tell. Not all of them in the same way. Some of these words are old, some are recent, some are more significant than others. Some confuse, others throw light. problem is to sort them out and discover the story". ఆస్ట్రేలియన్ అక్షర సభ్యులు.

స్థలనామాలలో నిక్షిప్తమై ఉన్న నిగూఢ-అంశాలను చారిత్రక సేవకల్పించి, భాషా విజ్ఞానంతో పరిశీలించి సప్టుడే గ్రామనామాలు ఏర్పడడం నిక సోహదంచేసిన హేమవులను శాస్త్రీయంగా గుర్తించ గలుగుతాము. గ్రామనామాల ఉద్భవ వికాసాల గురించి చేసే పరిశోధన ఆ సమాజపు చారిత్రక, సాంస్కృతిక, భాషావిశేషాలను తెలియజేస్తుంది. అందుకే స్థలనామాలను భాషా చరిత్రల నిరాశ్రయ సామగ్రి గాను, ప్రాచీన భాషను, చరిత్రను

సంసభాత్మిని నిర్జీర్ణం చేసుకున్న ఈ లాజాలు నాను పరిశోధకులు భావిస్తున్నారు.

0.1.2. గ్రామ నామాల పరిశోధన :-

- అ) ఒక భాషా సమాజపు పూర్వ చరిత్ర రచనకూ
- ఆ) ఒక సమాజంతోని కులం, మతం, వృత్తులు మొదలైన సాంస్కృతిక, సామాజికాంశాలను తెలుసుకోవడానికీ,
- ఇ) భాషా చరిత్ర రచనకూ,
- ఈ) ఆ ప్రాంతపు భౌగోళిక స్థితి గతులను తెలుసుకోవడానికీ,
- ఉ) మాండలిక భాషా లక్షణాల వింగడింపులకు ఉద్బుధులుంది.

0.1.3. గ్రామ నామ పరిశోధన వికాసం :-

ఈనాడు వివిధ దేశాలలో, వివిధ భాషలలో స్థలనామ పరిశోధన జరుగుతుంటుంది. స్థలనామ సేకరణ, వర్గీకరణ, వివరణలు ప్రేయత్నకంగా, సామూహికంగా ప్రత్యేక సంఘాలు, పత్రికల ద్వారా పబ్లికేషన్లను సాగుతున్నది. ఆస్ట్రేలియన్లు, ప్రాంతీకరణాలు వెలువడుతున్నాయి.

19 వ శతాబ్దిలో స్థలనామ పరిశోధన వివిధ దేశాల్లో ప్రారంభమైనప్పటికీ ప్రధానంగా ఇండోన్యా ఆఫ్రికాలో స్థలనామ పరిశోధన విస్తరించింది. యూరప్, ఆఫ్రికాలో పరిశోధకుల మధ్య స్థలనామ పరిశోధన విధానాల్లో కొంత భేదం ఉంది. యూరప్ స్థలనామ పరిశోధకులు ప్రధానంగా పుస్తకరూపంలో

నిరుక్తతలపై దృష్టిని కేంద్రీకరించి పరిశోధన సాగించ గా, తమరికా స్థలనామ వేర్తలు ప్రకాశక బిద్ధంగా పరిశోధన సాగిస్తున్నారు. మై రెండు పద్ధతుల్ని మేళవించి భారతీయ స్థలనామ వేర్తలు అత్యంత ప్రాచీన చరిత్ర గలిగిన భారతీయ స్థలనామాల ను. నిర్దిష్టమైన ప్రకాశకల ద్వారా పరిశోధన సాగించు చున్నారు.

1950 లో అంబేద్కర్ పేరు నామ సంశ్ల ఎర్పడి onoma, Bibliographical and Information Bulletin అనే నామ విజ్ఞాన పత్రికను నడుపుతూ ఉంది.

1960 కి పూర్వం భారత దేశంలో జరిగిన స్థలనామ పరిశోధన కేవలం టా లాసియో క త్రయ త్పంగా సాగింది. ఎన్.వి.దాల్ లయ ఫ్లయియో పూనా రుక్మ కౌతేజీ త ప్రఖ్యాత పురాతన చాత్ర పేర్ల పాఠశాల. సంకలియ పర్వవేక్షణ అని సామాజిక భాషా చాత్ర దృక్పథం లో స్థలనామాలపై ప్రథమ సిద్ధాంత ప్రాసాద్ 'ప్రకాశ్ కుమ్'. "A Socio-Linguistic study of place Names of Saharapur District (1965). రచించి డిగ్రీ పొందారు. 1979 లో మై సూరు. కేంద్రం గా 'భారతీయ స్థలనామ సంఘం' ఏర్పడింది.

అమ నామాలకు సంబంధించి దక్షిణ భారత దేశంలో కృషి చేసిన పాశ్చాత్యుల ప్రొఫ్ మెకండ్లీ, కా డ్వేట్ మొదలగు వారు. వీరు 19 వ శతాబ్దిలోనే స్థలనామాలకు సంబంధించిన

వచ్చినా అను ప్రచురించినప్పటికీ ఇటీవలి కాలం
లోనే ఎక్కువగా పరిశోధనలు జరుగుతున్నాయి.

ఆంధ్రులలో గ్రామనామ పరిశోధనా

ప్రధానాన్ని గుర్తించిన వారిలో చిలుకూరి.

నారాయణారావు గారు మొదటగా నిలుస్తారు. అనంతపురం
జిల్లా గ్రామనామాలగురించి వారు "ఆంధ్ర భాషాచరిత్ర"
(1937: 647-667) పరిశీలనాచేత్రకంగా ఒక
వ్యాసం రచించారు. వీరు గ్రామనామాలను అక్ష
పరంగా, భాషా పరంగా వివరించారు. ఆజిల్లా గ్రామ
నామాలను అక్షపరంగా 19 వర్ణాలుగా వర్గీకరించి
నాన్వేషణకు పరిశోధనకు మార్గచర్చకు లక్ష్యులు.

మొదట ఊర్ల వేల్మనేటి ఒక సంరక్షణ వ్యాసం.

ప్రసాద భూపాలుడు రచించినది (1938: 250-252)

ఆంధ్ర విజ్ఞాన సర్వస్వంలో ప్రచురింపబడింది. 1943-

1945 సంవత్సరాల మధ్య ఎ.ఎస్. లాల్ గారి జ్ఞాన

మొలుగు గ్రామనామాలపీఠ వెలువరించిన వ్యాసాలు

ఆంధ్ర హిస్టోరికల్ రీసెర్చి సొసైటీ జర్నల్ లో

ప్రచురింపబడ్డాయి. ఈయన గ్రామనామాల పుట్టుకను

ప్రథమ, ద్వితీయ - తీవ్రవాదాలలో జరిగిన మార్పులను

గుర్తించారు. మొదటి సీమయాజ్ఞలు వరమాలు (1945)

నాయని కృష్ణ కుమారి గారు (భారతి - 1957: 43-50)

విశ్లేషణాత్మక వ్యాసాలు వెలువరించారు.

సొసనాలలోని భాషాంశాలను పరిశీలించే
సందర్భంలో గ్రామనామ ప్రవృత్తి గూర్చి "
మొదటగా జు. రాధా కృష్ణ ' ప్రాచీనాంధ్ర శాసనములు' (1964)

లో చుట్టించారు. అవే విభంగా కాసనస్థ రూపాన్ని జిల్లాల వారీగా 9 జిల్లాల పై ^{కాసనస్థ} కాసనస్థ గ్రామనామ రూపాలను చూరిత్రుక నేపథ్యంతో డా॥ ఎ. విజయ నయ్యత్రేయ-కర్త (1984) వ్రాసినట్లు తెలువరించారు.

డా॥ యస్. యస్. గామచలద్రమూర్తి (1975)

“ఊంధ్ర కాసనస్థ ధలనామాలు - పరిశోధన” అన్న అంశంపై సింథాంత వ్రాసినట్లు ^{ఊంధ్ర} రచించి పిహెచ్.డి. డిగ్రీ పొందారు.

విశ్వవిద్యాలయ స్థాయిలో 1970-75 మధ్య కాలంలో “కడప డోర్ల పేర్లు” పై కే.వి.విశ్వనాథం సమగ్ర అధ్యయన పుస్తకానికి సింథాంత వ్రాసిన రచించి పిహెచ్.డి ని తెలుగు లో మొదటగా పొందారు.

ఆచార్యులు యాల్ల గడ్డు. చాలగంగాధర రావు (1981) అనంతపురం గ్రామనామాలపై ; డి. చెం గారెడ్డి (1983) చిత్తూరు జిల్లా గ్రామనామాలపై ; డి. గౌతం. చంద్రశేఖర రెడ్డి (1989) నెల్లూరు జిల్లా గ్రామనామాలపై ; కురిచేప నలు సాగించి పిహెచ్.డి డిగ్రీలు పొందారు. కర్నూలు జిల్లా, విజయనగరం చాలాకా గుడిచాడ చాలాకా, విజయ వాడ, నివి చాలాకా ^{చాలాకా, కేపత్త చాలాకాల} గ్రామనామాలపై మరికొన్ని సింథాంత వ్రాసినట్లు సమర్పించ బడ్డాయి. మండల పరిధి ని పుస్తకానికి ఊంచుకాని ఎం.భీత్ పట్టంకొరకు మరికొన్ని పరిశోధనా వ్రాసినట్లు గ్రామనామాలపై వివిధ విశ్వవిద్యాలయాలకు సమర్పించ బడ్డాయి.

సామాజిక భాషా శాస్త్ర పుస్తకం లో విశ్వనాథం వ్రాసిన పరిశోధనలో - అర్థ నిర్మాణం, రూప నిర్మాణం,

సంధి పరిశీలన వంటి భాషాంశాలను, చారిత్రక, సామాజిక కాంశాలను పరిశీలించి భావి పరిశోధకులకు మార్గ దర్శకులయ్యారు.

భారతీయ స్థల సామ సంఘం ఉపాధ్యక్షులు డా॥ యూర్స్ గడ్డూ బాల గంగాధర రావు సారు ఇతర దేశాంతాని కాప్రి (గ్రామ సామాజి) సేకరించి చారిత్రక నేపథ్యంతో వివరాణా త్రుకంగా "ఓకేటిరి కథ" (1995) గేర్లీక క్రింద వెలువరించారు.

ఈ పరిశోధనల సూబ్జర్టిల్ కృష్ణా జిల్లా తాని 50 మండు లాజ్ డిస్క మెట్రం (గ్రామ సామాజి) పరిశీలించ దలచాను.

1.2. పరిశోధన - ప్రణాళిక

ప్రస్తుత పరిశోధనకు మండలవారీ పరిపాలనా విధానాన్ని ప్రామాణికంగా స్వీకరించడం జరిగింది. దీనిని అనుసరించి ఈజిప్టు 4 రెవిన్యూ డివిజన్లుగాను, ఆ డివిజన్లు ఊరికి 50 మండలాలుగాను విభజింపబడ్డాయి.

మరిలేపట్నం డివిజన్ లో 12 మండలాలు గుడివాడు డివిజన్ లో 9 మండలాలు, విజయవాడు డివిజన్ లో 15 మండలాలు, నూజివీడు డివిజన్ లో 14 మండలాలు ఉన్నాయి. వీటిలోని మొత్తం గ్రామాల సంఖ్య 1907. వీటిని దీని పరిశోధనకు స్వీకరించడం జరిగింది.

1.2.1. సేకరించిన గ్రామసామూల జాబితాలు :-

- అ) కృష్ణా జిల్లా కలెక్టర్ చే కృష్ణా జిల్లా సెజిట్ (1991) లో ప్రచురింపబడిన మండలాలవారీ గా ఇవ్వబడిన గ్రామసామూల పట్టిక.
- ఆ) "మనము - మన మండలాలు" (కృష్ణా జిల్లా సమగ్ర స్వరూపము) - జి.కొండుపనా యుడం (1991)
- ఇ) సెన్సుస్ హాండ్ బుక్ - 1961.
- ఈ) సెన్సుస్ హాండ్ బుక్ - 1981.
- ఉ) తపాలా శాఖ నుండి
- ఊ) వార్తా పత్రికలలో ముద్రితమైన గ్రామసామూల.
- ఋ) పౌర సంబంధ శాఖ వారి మండలాలవారీ గ్రామసామూల జాబితా.

ఋషి కృష్ణా జిల్లా గెజిటీర్.

ఈ క్రమంలో ఆధారం ఈ జిల్లా గ్రామనామాలకు సంబంధించిన నామాంకాలు, ఛిన్న వర్ణాక్షరాలు, పుట్టు పూర్వోత్తరాలు మొదలైన విషయాలను కేరళం డం డిరిగింది.

1.2.2. మూర్తీలు :-

- అ. తాలూకావారీ మూర్తీలు (1961, 1981)
- ఆ. 1930 నాటి సర్వేపటము.
- ఇ. సర్వే ఆఫ్ ఛిన్ టికాక్స్ బోర్డ్ ఆఫ్ రివిన్యూ (1963) వారిచే ముద్రించబడిన పటము.

1.2.3. శాసనాలు :

- అ. South Indian Inscription.
- ఆ. Epigraphica Indica.
- ఇ. భారతీయ ప్రచురితమైన కృష్ణా జిల్లా శాసనాలు.

1.2.4. క్రోణియములు :

- 1. తెలుగు విశ్వవిజ్ఞానము వారు మొకంజీ సంపుటాల నుండి ఎత్తిరాయింబిన క్రోణియములు
- 2. స్టేట్ ఆర్కివ్స్ (ఆంధ్రప్రదేశ్) వారు ప్రచురించిన 'ఆగ్రహారము' క్రోణియము.

కృష్ణా జిల్లా కలెక్టర్ జిల్లా గెజిటీయో

1991 డిసెంబర్ 5 న ప్రచురిత గా ప్రచురించిన గ్రామనామాల జాబితాను ప్రధాన ఆధారంగా గ్రహించి అందులోని 1907 గ్రామనామాలను

సరిశోధనకు గ్రహించినాను. నిర్విచిత్రకథల
లోని గ్రామనామాల్ని మొదటిసారిలో సరిపోల్చుకుని
అకారాది గ్రామనామ నిఘంటువు వయారు
చేయబడింది. ఒక గ్రామనామానికి నామాంతర
లున్నప్పుడు ఎక్కడ. ఆధారాలు ఉన్ననానిని

త్రుధాన జిణిపంగా వీసుకుని, మిగతా
వాటిని రూపాంతరాలుగా చూపుదము జరిగింది.

ఉదా:- "జొన్నపాడు" అని. కాన్చి, పట్టికల్లో
ఉండగా ^{సి.కొండూరు} కాన్చిలో, వపాలా-కొల్ల జాబితాలో
వార్తా పత్రికల్లో "జినాథనపురం" ప్రచురింపబడుట
చేత "జినాథనపురం" ను త్రుధాన జిణిపంగా
"జొన్నపాడు" ను రూపాంతరంగా వేర్కొనడం
జరిగింది.

ఈ జిల్లా గ్రామనామాల్లో సంక్షిప్తాక్షరాలతో
ఉండే గ్రామనామ రూపాలు 15 వరకూ ఉన్నాయి.
ఉదాహరణకు జి.కొండూరు, ఎ.కొండూరు, ఎస్.ఎస్.
గొల్లపాటె వస్తరా. వీటి పూర్తి రూపాలను గడ్డుమసూ
కొండూరు, అన్నపత్రు కొండూరు, సుత్తాన నగరం గొల్లపాటె
అని మండల రెవెన్యూ అధికారులతో జరిపిన ఉత్తర
ప్రశ్నోత్తరాల ద్వారా తెలుసుకో గలిగాను.
నిఘంటువులో పూర్తి రూపాలనే చూపించటం
జరిగింది.

తెలుగు, ఇంగ్లీషు పట్టికల అనిని నామాలకు
వర్ణాక్షరమం అభేదం తెన్నింటిలో కనిపిస్తుంది.
ఎనమదల - ఆరునమదల అనే, అలాగే ఇంగ్లీషులో

త్రాస్త్రో బీర్హుది ఉచ్చారణా భేదాత్రి తువివే వేఖిన
 చుత్కలు వేక పోవడం వల్ల అసలు రూపాల
 నిర్ణయానికి క్షేత్ర పర్వటన పరిష్కార మార్గాన్ని
 చూపింది. KURADA కురడ శబ్దం తురక ర్థాన్ని
 జ్ఞాతీయావ ఆకువ విభజన చేసినప్పుడు కుర. అడ.
 అని ఎరుడు అంది. ఇది అక్షర హేతుం. పర్వటనలో
 "కురడ" అని అంటును కురడం వల్ల కుర. అడ. అనే
 అక్షర వంతులైన విభజనకు వీలు కలిగింది. స్థానికులైన
 వారి ద్వారా, పర్వటన ద్వారా, రచనలలో అధికారులలో
 ఉత్తర త్రాస్త్రోత్కరాల ద్వారా అసలు రూప నిర్ణయం
 కు వీలు కలిగింది.

అభింబన శాసన రూపాలు కొన్ని గ్రామ
 నామాల పద ప్రాప్తిని నిర్ణయానికి, ప్రాచీన, ఆధునిక
 రూపాల వివరణకు అనుకూలములు.

భిన్న భాషలలో ఒకే పదం
 (గ్రామ నామాల్లో కనిపించినపుడు - చారిత్రక, స్థానిక
 సైన్యక శబ్ద గమల అధారం ఉన్న జానని ముందిచ్చి
 మిగిలిన అక్షాత్రి ? (సందేహ శుభం) గుర్తు పెట్టి
 వివరించుచుంది. త్రాస్త్రోత్కరాల పద విభజన
 సరియైనది కానీ ననే సందేహం కలిగినప్పుడు ?
 గుర్తు ముందు వాడుటం జరిగింది.

కొండు, మిట్ట, పల్లం, కాలప మొదలైన వాటికి, కుల నామా వ్రేసే కమత్త, కాపు, గొల్ల, చాకవి, బలిజి, బ్రాహ్మణ మొదలైన వాటికి, కులనామాను బంధా వ్రేసే రెడ్డి, రావు రాజు, నాయుడు, శెట్టి మొదలైన వాటికి నిఘంటువు లిచ్చి వ్రాస్తులు వివరించవేదు. ఉరఫ్ నామాలకు వ్రాస్తుత్తి చెప్పక, పునరామాల చర్చితంబు ఇవ్వడ మైంది. వ్రావహారం తేసి రూపాలకు, ప్రాచీన రూపాలకు వ్రాస్తుత్తి వివిధ రూపాలకు, అర్థ వివరితామం చెప్పిన రూపాలకు, అన్యభాషా రూపాలకు మూత్రమే వ్రాస్తులు ఇవ్వబడ్డాయి. అదే వ్రాస్తు నామాలకు సంబంధించి వివిధ ఆకరాల బృత, క్షేత్ర పర్వతన భృత లభించిన చరిత్రను వ్రాస్తుల క్రింద ఇవ్వ బడింది. ఆ సమయమునకు బంధాలకు 'సూచి స్థానం' అనబడుతుంది. అది వేర్వేరు బడింది. పూర్వ పరిశోధనల ప్రకారము అది మధ్యనే ఈ గ్రామనామ పరిశోధనలో ఉపయోగించుకోవడం జరిగింది.

గ్రామనామాలలోని ప్రథమ, ద్వితీయాయవాల మధ్య (.) గుర్తు, గ్రామనామానికి, మండలనామానికి మధ్య (:) గుర్తు, మండలనామానికి, సంబంధార్థ నామబంధ సూచికి మధ్య (;) గుర్తు వాడబడినాయి.

ఉదాహరణకి:-

త్ర.సం. గ్రామనామం. మండలం సంబంధనామబంధం
 1. అక్షిప్తపురం : బాపులపాడు : వ్యక్తి నామసూచి.

ప్రథమ తరహాకి సంబంధించిన చాసనరూపాల్ని వివరణ క్రింద ఇచ్చి, ప్రక్కన చాసనకాలం, చాసనకర్త పేరు, చాసనసంఖ్య, సంపుటి, పంక్తి సంఖ్య, వేళ్ళనబడ్డాయి.

పరిశోధకుల వేర్కొన్న ప్రోత్సాహకరాలు,
అభిప్రాయాల్ని "----" మధ్య వేర్కొని దాని ప్రకారం
రచయిత పేరు, సంవత్సరం, పుట సంఖ్య (----)లో
వేర్కొనడం జరిగింది.

. ద్వితీయాయామం నిర్ణయించుట ద్వితీయ
అనుబంధ ప్రోత్సాహకరాలు, దానిలో జిల్లా కలెక్టరు నామం
సంఖ్య వేర్కొని, అర్థ సూచన వేర్కొనడం
జరిగింది. ప్రోత్సాహకర క్రింద ప్రధానాయామం
అధికారంగా ఆయా సూచనల క్రింద చేరు గ్రామనామం
సంఖ్యను వేర్కొనడం జరిగింది. అనుబంధ ద్వితీయాయామం
అర్థ సూచనలలో 'అనుబంధం' అని వేర్కొనడం జరిగింది.

0.2.6. అధ్యాయ విభాగం (నంజీపుర)

1. ప్రశ్నావన

- అ. గ్రామ నామ పరిశోధన
- ఆ. పరిశోధన - ప్రశ్నాళిక.

11. కృష్ణా జిల్లా స్వీరూపం.

- అ. భౌగోళికం.
- ఆ. సాంసకృతికం.
- ఇ. చారిత్రకం.

111. గ్రామ నామాలు - భాషాపరిశీలన.

- 1. సంధి పరిశీలన
- 2. రూప నిరాకరణ పరిశీలన
- 3. నిరాకరణ పరిశీలన
- 4. అర్థ పరిశీలన.

IV. గ్రామ నామాలు - సామాజిక పరిశీలన.

- 1. భౌగోళిక (స్థానిక) విశేషాలు.
- 2. సాంసకృతిక విశేషాలు.
- 3. చారిత్రక విశేషాలు.
- 4. పునరుత్పత్తి.
- 5. పునర్మామలు.
- 6. అకనిరుత్పత్తి.

V. గ్రామ నామ ప్రథమావయవ నిఘంటువు.

VI. గ్రామ నామ ద్వితీయావయవ నిఘంటువు.

VII. సారాంశం.

కృష్ణా దిల్ల

స్వరూపం



వి. జిల్లా స్వరూపం

కృష్ణా జిల్లా ఆంధ్రప్రదేశ్ తీర ప్రాంతానికి రమారమి మధ్యలో ఉన్నది. ఐది 15°-43' మరియు 17°-10' ఉత్తర అక్షాంశము లో మరియు 81°-33' మార్పు రేఖాంశముల మధ్య విస్తరించుకొని ఉంది. ఆంధ్రప్రదేశ్ లో గల 23 జిల్లాల్లో వైశాల్యం లోనో (3, 719.3 కి.మీ) విడువ స్థానంలో ఉంది. ఈ జిల్లాలకు ఉత్తరాన ఖమ్మం జిల్లా, దక్షిణాన బింగళాఖాతం, మార్పున బింగళాఖాతం, పశ్చిమ గోదావరి జిల్లా, పశ్చిమాన గుంటూరు, నల్లగొండ జిల్లాలు ఎల్లలుగా ఉన్నాయి. (రాజ గోపాల్. ఎమ్.ఎ, 1971:1)

వి. జిల్లా విభాగం వివరాలు :

క్రీ.శ. 1794 లో ఈ జిల్లా పరిపాలన మంచి పట్టణం కేంద్రంగా కపిలేశ్వర-లిజమాలుగో లో చేర్చబడినది. క్రీ.శ. 1859 లో గుంటూరు, మంచిపట్టణము, రాజమండ్రి జిల్లాలు కృష్ణా, గోదావరి జిల్లాలుగా విభజింపబడినాయి. పాలనా సౌలభ్యం కొరకు కాంప ప్రాంతాన్ని విడుదలి 1904 లో గుంటూరు జిల్లా విస్తాటు చేయబడినది. 1925 లో కృష్ణా జిల్లా కాన్సి ప్రాంతాలు విడుదలి పశ్చిమ గోదావరి జిల్లా విస్తాటు చేయబడినది. నూత్ని నుండి మంచిపట్టణం గుడివాడ, నూజివోడు ^{విజయవాడ} అను 4 రెవిన్యూ డివిజన్లు గా 9 యాలకాలుగా కృష్ణా జిల్లా విస్తరించి.

1971 నాటికి కొన్ని మార్పులతో 10 యాలకాలు^{నా} 1981 సెన్సస్ నాటికి 18 యాలకాలుగా కృష్ణా జిల్లా రూపొందించబడింది. 1986 నాటికి యాలకాలు రద్దు చేయబడి 48 మండలాలు, ఏర్పాటు చేయబడ్డాయి. 1991 నాటికి "మోటూరు" పునర్విభజింపబడి సందివాడు, పెదపాడుపూడి మండలాలుగా, "పామర్రు పామర్రు, మోపిదేవి మండలాలుగా విభజింపబడుట తో జిల్లాలో 50 మండలాలు ఏర్పడ్డాయి.

1. జనాభా :-

1991 జనాభా లెక్కల ననుసరించి జిల్లా మొత్తం జనాభా 36, 40, 508. ఇది రాష్ట్ర జనాభాలో 3.32 శాతము. మొత్తం జిల్లా జనాభాలో పురుషులు - 18, 34, 303; స్త్రీలు - 18, 06, 205. చ. కి మీ జనసాంద్రత 198. జనసాంద్రత దృష్ట్యా రాష్ట్రంలో 3వ స్థానం లో కృష్ణా జిల్లా ఉంది.

2.2. భౌగోళికం :

కృష్ణా జిల్లాను భౌగోళిక స్వరూపాన్ని బట్టి రెండు భాగాలుగా విభజించవచ్చు. 1. అటవీ ప్రాంతం, 2. మైదాన ప్రాంతం. సూజీవీడు డివిజన్, విజయవాడ డివిజన్ లో కొంత భాగం కొండలు, అడవులతో నిండి ఉంది. గుడివాడు, మచిలీపట్నం, విజయవాడ డివిజన్ లోని కొంత భాగం పొరులు, కాలువలు, కృష్ణా నదీ పాయలతో కూడి సారవంతమైన మైదానం సస్పెన్షన్ మలంగా మారింది. పశ్చిమ, పూర్వ

భౌగాలుగా మద్రాసు - కలకత్తా జాబీయరహదారి విభజిస్తున్నది. మచ్చిమద్రాంథంట్ బిజియవాడు నుండి భిమవ్రం^{హట్ట} వరకు మూర్పు కనుమలు వ్యాపించి ఉన్నాయి.

వర్ష పాతము :-

జూన్ మొదటి వారం నుండి వర్ష ఋతువు ప్రారంభమవుతుంది. ఏప్రిల్ నుండి జూన్ వరకు అధిక ఉష్ణోగ్రత ఉంటుంది. నవంబరు, ఫిబ్రవరి నెలల మధ్య కాలంట్ శీతోష్ణస్థితి తిసుకూలమగా ఉంటుంది. సగటు వర్షపాతము 960 మి.మీ.
[1991 పెక్కలత్రాపు]

జిల వనరులు :-

ఈ జిల్లాలో కృష్ణానదిలో పంటు, మున్నేరు, హమిత్తేరు, బుడుమేరు, రామిత్తేరు అను చిన్న నదులు కూడా ప్రవహిస్తున్నాయి. వీటి వల్ల జిల్లాలోని అత్యధిక భాగానికి తాగునీటి వసతి, వ్యవసాయ నీటి వసతి కలుగు చున్నది. అయినప్పటికీ నూజివేడు డివిజన్ లో చాలా ప్రాంతం వర్షాధారమైందే. పెళ్ల చిరువులక్రింద, గొట్టుపు చావులక్రింద ఈ డివిజన్ లో వ్యవసాయము సాగు చేయబడుచున్నది.

పంటలు :-

జిల్లాలోని మూడు వంతులకు హైనా ప్రాంతం లో వరి పండుతుంది. రెండువ పంటగా మినుము, పెసర పండించ బడుతున్నాయి. పచ్చిమ కృష్ణా ప్రాంతంట్ అక్కడక్కడ వేరి, మిగతా చోట్ల చెరకు, వేరుశనగ, పొగాకు, కంది, మామిడి మొదలగునవి పండుచున్నాయి.

గనులు :-

ఈ జిల్లాలో రాగి, మాంగనీసు, ఇనుము మొదలైన గనుల బహిరాఖనిజ సంపద లభ్యమగు చున్నది.

పరిశ్రమలు :-

ఈ జిల్లాలో చెప్పుదగ్గది. చక్కెర పరిశ్రమ. ఆ తరువాత - అనేక చిన్న తరహా పరిశ్రమలు, కుటీర పరిశ్రమలు ఎక్కువ. ఇబ్రహీంపట్నం ధర్మిక్ విజ్ఞాన ఉత్పత్తి కేంద్రం ప్రధానమైనది.

రోడ్లు, రైలు మార్గాలు :-

ఈ జిల్లాలోని విజయవాడ లో - అతి పెద్ద రైల్వే జంక్షన్ కలదు. ఇది తాకేటర్ నుండి కన్యాకుమారి ని కలుపుతుంది. విజయవాడ సమీపంలో రైల్వే పేగన్ నిర్మాణ కేంద్రం ఉంది. చెన్నై - కలకత్తా జాతీయ రహదారి విజయవాడ - హైదరాబాదు జాతీయ రహదారి, జిల్లా గుండా పోతూ రాష్ట్రంలోని ఇతర ప్రాంతాలతోనే తాక ఇతర రాష్ట్రాలలో కూడా ఈ జిల్లాను కలుపు చున్నాయి.

2.3. చారిత్రకం :

కృష్ణా నది బీరస్థశైలిన ప్రదేశం కావడం వల్ల, కృష్ణా నదిలో జిల్లా ప్రాంతం గుండా ప్రవహించి సముద్ర సంగమం చేయుటం చేత 1925 నుండి ఈ జిల్లాను కృష్ణా జిల్లా అని పిలువవారించు చున్నారు. ప్రథమాంధ్ర సామ్రాజ్య స్థాపకులైన శాతవాహనులు ఈ జిల్లా ప్రాంతమైన తీరాకుళాన్ని రాజధానిగా చేసుకుని పరిపాలించారు. క్రీ.పూ. 260 సం॥ అనంతరం దండయాత్ర అనంతరం ఆంధ్ర

రాజులు స్వతంత్రులు క్రోధవియ సామంతులయ్యారు. అచని దండుయాత్రకు ముందు కౌన్సిల్ కణాక్షులక్రితం ఈ జిల్లా ప్రాంతం సర్పరాధకువైన నాగులనే బ్రావిడు జాతి రాజుల పాలన క్రింద, యజ్ఞులరాజైన కుచేర రాజు పాలనక్రింద కొనసాగింది - అని చెప్పుటానికి బిట్టవల బయల్పడిన కౌన్సిల్ కాసనాలు ఆధార భూత 'మగుచున్నాయి.' (అండుప నాయుడు. గొట్టిపాటి, 1985: 10)

కావనాహనుల అనంతరం బిల్వేక, పల్లవ, బృహత్పలాయన, శాలంకాయన, చాళుక్య, చోళ రాజుల పాలనలో కొనసాగింది. 13వ శతాబ్దిలోనే ఈ జిల్లా ప్రాంతం కాకతీయ సామ్రాజ్యం లో అంతర్భాగమైంది. ఆ తర్వాత ఢిల్లీ సుల్తానుల పాలనలో కొద్ది కాలం కొనసాగింది. అనంతరం కొండవీటి రెడ్డి రాజుల వనమైంది. క్రీ.శ. 1516 లో విజయనగర చక్రవర్తి శ్రీకృష్ణదేవరాయలు ఈ ప్రాంతాన్ని జయించి విజయనగర సామ్రాజ్యంలో అంతర్భాగం చేశాడు. తుళ్ళికోట యజ్ఞానంతరం (1565) గోల్కొండ నవాబుల వనమై ఈ ప్రాంతం వారి ఠేకులుబడి లోకి వచ్చింది. ఆ తర్వాత ముంబాయి ప్రాంతవారు, రుచ్చివారు, షోర్పురీసువారు, ఈ జిల్లా ప్రాంతంలో పాటు మరికొంత తీరప్రాంతాన్ని వారాత్రమించి స్థావరాచేర్పరచు కొన్నారు. హైదరాబాద్ ఆంధ్రప్రదేశ్ లో చేత మరిమి కొట్టింది, సర్కారు జిల్లాల్ని ఆంధ్రప్రదేశ్ లకు నవాబు బహుమానంగా తన రాజ్యాన్ని సుఫీర పరచుకున్నాడు. ఆంధ్రప్రదేశ్ ల పాలనలో ఈ జిల్లా ప్రాంతం క్రీ.శ. 1794 లో మచిలీపట్టణం కేంద్రం

గా కవచ్ఛేర్ అజ్జమా యిషీ లోకి వేవడి మద్రాసు ప్రెసిడెన్సీ లో - అంతర్జాగం చేయబడింది. ఆ వర్షాచ కళి ప్రాంఠానికి కొన్ని ప్రాంతాలు చేర్చబడుతూ, విభజింప బడుతూ 1925 నాటికి ఒక సమగ్రతను సంపరించుకుంది. 1971 నాటికి 10 యాలాకాలుగా గా 1981 నాటికి పునర్వీ భజింపబడి, 18 యాలాకాలుగా 1986 నాటికి 48 మండలాలగా 1991 నాటికి 50 మండలాలగా కళి ప్రాంతం పాలనా సౌలభ్యం కోసం విభజింప బడుతూ వచ్చింది.

2.4. సాంస్కృతికం:-

భాష:- ఈ జిల్లాను తెలుగు భాషా ప్రాంతానికి మధ్య ప్రాంతంగా చెప్పువచ్చు. ఇచ్చటి ప్రజల భాష తెలుగు వ్యవసాయం ఆధారంగా ఈ జిల్లా ఆర్థికంగా ముంబంజిలో ఉంది. విద్యార్థి వల్ల సాహిత్య, సాంస్కృతిక వికాసం ఈ జిల్లాలో అధికంగా చూస్తాము.

మతం:- హిందూ సంస్కృతిలో అంతర్జాగమైన వైదికం జిల్లా జనాభా లో 90 శాతం వుంది చేత పాటించబడటం ప్రధాన మతంగా భాసిస్తోంది. ఇస్లాం, క్రైస్తవ మతాలు తెండు వ స్థానాన్ని పొందు చున్నాయి. ఆరాధనా విధానాలలో వ్యత్యాసం కనబడుదు. ఆరాధించే దేవతలదే వ్యత్యాసం. హిందూ సంస్కృతికి ఈ జిల్లా లోని మూడు మతాలు పట్టుకొమ్మలని చెప్పువచ్చు. సామూహిక కష్టన ఉత్సవాలు, ఊతరలు, తీరునాళ్ళు, అందరూ కలిసి జరుపుకొంటూ మత సహనాన్ని చాటుతున్నారు.

పరిశ్రమలు


మృత్తి :- ఈ జిల్లా ప్రధాన మృత్తి వ్యవసాయం. ఆహార ధాన్యాలైన వరి, జొరలు, కంది, పెసర, మినము వేరు సెసగ మొదలైన పుష్ప ధాన్యాలు పండించబడుతున్నాయి. ఈ జిల్లాకు పొరుగు ప్రాంతాల నది తీరం డొండలవలమంది చేపలు పట్టికొనడం సాగిస్తున్నారు. వివిధ రకాల చేతి పుత్తులు చేపట్టి మరియి తోళ్ళు, పండుల, గొర్రెల మొదలగు వాటి పెంతుకం, పాడి పశువుల పోషణల ధోరా జీవనం సాగించు చున్నారు. మధ్యవర్తక పరిశ్రమలు, కుటీర పరిశ్రమలు సెలకొట్టడం ద్వారా కొందరికి జీవనోపాధి లభించు చున్నది. ఆర్థిక, సాంకేతిక ప్రగతి మూలంగా ఈ జిల్లా పారిశ్రామికంగా ఉన్నత స్థాయిలో ఉన్నట్లు చెప్పుకోవచ్చు.

గ్రామదేవతలు :-

మంచాలమ్మ, వేరంటాలమ్మ, తిరుపతిమ్మలు వారు గ్రామాలకు ప్రధాన దేవతలు. శానిటరీకం ఆ గ్రామాల ప్రాంతాల సందే వారు దివిళ్ళవించడమే.

పుణ్య క్షేత్రాలు :-

విజయవాడ లోని బిందుకల్యాద్రి వేంచేసిన కనకదుర్గమ్మ, ఆగిరిపల్లి, వేనాద్రి గుంపింపూ స్వామి ఆలయాలు, శ్రీకాకుళం లోని బిందుమహావిష్ణువు ఆలయం, పెటప్పే వేణుగిపాలస్వామి ఆలయం ఉన్న చారిత్రక క్షేత్రాలు, పుణ్యక్షేత్రాలుగా ప్రసిద్ధి పడినాయి. కృష్ణానది తీరంలో అనేక శివాలయాలు వెలవడం ద్వారా శైవ మత ప్రాబల్యతను మన గమనించ వచ్చు.



త్రామనామాలు
భాషా పరిశీలన

3.1. గ్రామ నామాల్లో సంధి స్వరూపం :-

త్వరితో ఛార్లెటాలో అప్రవహితంగా వచ్చిన శబ్దాల్లో జిరిగే ధ్వనిల మార్పిడి సంధి. త్వవహిత ఛార్లెటాలో పదాల మధ్య సంధి ప్రవర్తించదు. స్వర లోపమూ, దాని ఫలితంగా సగ్గరూ వచ్చిన వర్ణాల్లో సమీకరణాది మార్పులు తెలుగు సంధిలో జరుగుతాయి. పూర్వ పద అంత్య వర్ణానికి పరపద ఆది వర్ణానికి సంధి జరుగుతుంది. అచ్చుకు అచ్చు పరమైనప్పుడు (అచ్చు+అచ్చు) గానీ, అచ్చుకు హల్లు పరమైనప్పుడు గానీ (అచ్చు+హల్లు) హల్లుకు అచ్చు పరమైనప్పుడు గానీ. (హల్లు+అచ్చు), హల్లుకి హల్లు పరమైనప్పుడు గానీ సంధిలో మార్పు జరుగుతుంది.

“పూర్వ పరస్పరంబులకుంబర స్వరంజేతాదేశం బగుట సంధి యనంబడు” అన్న చిన్నయసూరి నూతన చాలా పరిమిత పరిధిని కలిగి ఉంది.

“కొన్ని అర్థకాలు కలిసి పదంగా ఏర్పడేటప్పుడు కొన్ని పదాలు కలిసి వాక్యంగా ఏర్పడేటప్పుడు వాటిలో ధ్వనిలు పరస్పర ప్రభావం వల్లనే వేక చారిత్రక కారణాల వల్లనే మార్పు చెందుతూ ఉంటాయి. ఇటువంటి మార్పును, సంధి అంటారు. ఇంగ్లీషులో దీన్ని మాథ్ ఫోసెమిక్స్ అంటారు.” (సుబ్రహ్మణ్యం. పి.ఎస్. 1984 : 75) ఇది

భాషలో సంహితాదశలో జిరిగే మార్పులను సూచిస్తుంది.

3.1.1. సంసృత సంధులు :-

అ) సవళ్ళ బీళ్లు సంధి: సంధిలో సవళ్ళ మ్మై అచ్చులు కలిసినప్పుడు వాటి బీళ్లు చ్చు ఒక్కటే రావడం

అ+అ = ఆ

ప్రథమావయవం లోని పదాల మధ్య :-

ఉదా:- ముచ్చిక + అర్జున - పురం = ముచ్చికార్జున - పురం.

ఇటువంటి సంధి 10 గ్రామనామాల్లో కనిపిస్తుంది.

ప్రథమ, ద్వితీయావయవాల మధ్య :-

ఉదా:- వేద + అద్రి = వేదాద్రి. ఒక్క గ్రామనామమే ఉంది.

అ+అ = ఆ

ప్రథమ, ద్వితీయావయవాల మధ్య :-

ఉదా:- ష + ఆబాద = షాబాద.

ఇటువంటి సంధి 2 గ్రామనామాల్లో కనిపిస్తుంది.

ఉ+ఉ = ఊ

ప్రథమావయవం లోని పదాల మధ్య :-

ఉదా:- ముల్లు + ఊరి - వారిషవం = ముల్లూరి వారిషాశం

ఆ) గుణ సంధి: సంధిలో అ, ఆ లకు ఇ, ఈ లు వరమైనప్పుడు 'వి' అనేనంగా వస్తుంది.

ప్రథమావయవం లోని పదాల మధ్య :-

అ+ఇ = ఏ :- ఉదా:- బాములు + ఇంద్రుని - గూడెం = బాములైంద్రుని గూడెం.

అ+ఈ = ఏ :- ఉదా:- కపిల + ఈశ్వర - పురం = కపిలేశ్వర పురం.

ఇటువంటి సంధి 3 గ్రామనామాల్లో కనిపిస్తుంది.

ఆ+ఈ = ఔ :- ఉదా:- మహా + ఈశ్వర - పురం = మహేశ్వర పురం.

ప్రథమ, ద్వితీయావయవాల మధ్య :-

ఆ+ఈ = ఔ :- ఉదా:- మహా + ఈశ్వరం = మహేశ్వరం.

⑫ అనునాసిక సంధి : 'అ' కాశానికి 'న' పఠశ్చైవస్థుడు వక్షానునాసికశ్చైవ 'న' జడేశంశా వస్తోంది.

ప్రథమావయవంశాని వదాల ముక్తి:- ఒక్కగ్రామనామంశాది.

ఉదా:- జగత్ + నాథ - పురం = జగన్నాథపురం.

⑬ విసర్గ సంధి : విసర్గకు జకారం పఠశ్చైవే శ కారం జడేశంశా వస్తుంది. ఈ సంధి ఒక్క-గ్రామనామం శా కనిపి స్తోంది. ప్రథమావయవంశానివదాల ముక్తి:-

ఉదా:- హారిః + చంద్ర - పురం = హరిశ్చంద్రపురం.

3.1.2. తలుగు సంధులు :

తలుగు లో సాధారణంగా కనిపించే పఠరూప సంధి గ్రామనామాల్లో కూడా ఎక్కువగా కనిపిస్తుంది.

⑭ అయంధి :- (అచ్చు + అచ్చు) ప్రథమావయవంశానివదాల్లో

అ+అ : సేత + అన్న - పల్లి = సేతన్న - పల్లి. ఇటువంటి సంధి 33 గ్రామనామాల్లో కనిపిస్తోంది.

అ+ఆ : చింగ + జల - పాడు = చింగాల - పాడు.

ఇటువంటి సంధి 8 గ్రామనామాల్లో కనిపిస్తోంది.

ఉ+అ : మున్నాల్లు + అమ్మ - పాడు = మున్నాలమ్మ - పాడు

ఇటువంటి సంధి 6 గ్రామనామాల్లో కనిపిస్తోంది.

ప్రథమ, ద్వితీయావయవాల ముక్తి:-

అ+అ : వీర + అంకి = వీరంకి

ఇటువంటి సంధి 9 గ్రామనామాల్లో కనిపిస్తోంది.

అ+జ : కొడు + జలి = కొడాలి

ఇటువంటి సంధి 3 గ్రామనామాల్లో కనిపిస్తోంది.

అ+ఉ : కొండు + ఉరు = కొండూరు.

ఇటువంటి సంధి 46 గ్రామనామాల్లో కనిపిస్తోంది.

అ+వి : వెలగల + విరు = వెలగలేరు

ఇటువంటి సంధి ౩ గ్రామనామాల్లో కనిపిస్తోంది.

అ+ఓ : వంగ + ఓలు = వంగోలు.

ఇ+అ : చిట్టి + అన్న - వరం = చిట్టన్న - వరం.

ఇ+ఆ : వావిలి + ఆల = వావిలాల

ఇటువంటి సంధి ౩ గ్రామనామాల్లో కనిపిస్తోంది.

ఇ+ఇ : డింటి + ఇల్లు = డింటిల్లు

ఇ+ఊ : అల్లి + ఊరు = అల్లూరు.

ఇటువంటి సంధి 4 గ్రామనామాల్లో కనిపిస్తోంది.

ఇ+వై : ఇంతి + విరు = ఇంతేరు.

ఇటువంటి సంధి 4 గ్రామనామాల్లో కనిపిస్తోంది.

ఉ+అ : వేము + అండు = వేముండు.

ఉ+ఊ : ఉప్పలు + ఊరు = ఉప్పలూరు.

ఉ+వి : ఉన్ను + విరు = ఉన్నేరు.

ఇటువంటి సంధి ౩ గ్రామనామాల్లో కనిపిస్తోంది.

అ) హల్లుంధి :

— అజ్ఞానావ్రేన హలుగు పదాంశాలకు

హలాది రూపాలు పరస్మై నపుడు పూర్వపదాంతం అని చివరి అచ్చు అంటారు. ఇది పూర్వరూపం హలంతం క్రమమిది. పూర్వ రూపం అని చివరి హల్లుకు, పర రూపం అని మొదటి హల్లు కూ సంహిత ఏర్పడి హల్లుంధి కార్యాలు జరుగుతాయి.

ఉష్ట + ల > ఉష్ట ఉష్టా:- ఎష్టంత (ఎష్ట + లు)

— అనిగండ్లపాడు (అనిగండు + లు)

ఎష్టవంశపాతం (ఎష్ట + లు)

- డు + ల > ళ్లు : ఉదా: తాళ్లు పాపెం (తాడి+లు)
బళ్లు గూడెం (బండి+లు)
- లు + ల > ల్లు : ఉదా: భట్లు పనమర్లు (భట్టు+లు).
- ప + ప > ప్ప : ఉదా: రామవరప్పాడు (రామవరపు+పాడు)
నూగవరప్పాడు (నూగవరపు+పాడు)
- ర్ర + ల > ర్లు : ఉదా: మ్మర్లు పాపెం (మ్మర్రి+లు)
క్కిర్లు గొంపి (క్కిర్రి+లు)
- ట్ట + ర > ట్ర : ఉదా: చూట్రాలు (చూట్టు+రాయి)
- లు + ల > ల్లు : ఉదా: గుర్రాల్లుంక (గుర్రాలు+లంక)
పస్సల్లుంక (పస్సులు+లంక)
- ల + వ > ల్వు : ఉదా: పల్వుడం (పెలి+వడం)
- ండు + రా > డ్ర : ఉదా: గండ్రాలు (గండు+రాయి)
- రు + రా > ర్ర : ఉదా: గుర్రాజుపాపెం (గురు+రాజు)

- లు + రా > ట్రా : ఉదా: మొగట్రాపురం (మొగలు+రాజు)
- ను + లు > న్లు : ఉదా: భగవాన్లు పురం (భగవాను+లు)

i) ద్విమధ్యేక్షాపం :- వేల్పు < వేలుపు • వేల్పుచక్క
 ఈడ్బు < ఈడుపు • (ఈడ్బుగల్లు)
 క్రాల్లి < కాలవ • (కొప్పల్లికొట్టగుండు)
 క్రాట్రికి < కాటరేసి • (కాట్రిసిపాడు)

ii) అక్షరహారం :- ఈ క్రింది గ్రామనామాల్లో పరచూపం
 (Loss of syllable) అని ప్రథమాక్షరానికి అపంకస్పృంది.

ఉదా: పంగ + వోలు = పంగలు.

iii) త్విచ్చాహారం :- ప్రథమ, ద్వితీయ వాయువులు ఒకవదంగా
 కూడుకొంటున్నప్పుడు త్విచ్చాహారం గా ఉంటే
 పూర్వాచ్చు క్విచ్చాహారం రావడం జరుగుతుంది.

వ్యాకరణము:

సగులు + లంక > సగుల్యంక.

ఉదా:- పోత్రము + పాడు > పోత్రంపాడు.

శోకనము + పాడు > శోకనంపాడు

నేము + పాడు > నేంపాడు

వజ్రము + పాడు > వజ్రంపాడు.

ఈ విధమైన సంధి 38 గ్రామనామోక్తి కనిపిస్తుంది.

i) ద్వితీయ లోపం:- - అక్క; - అన్న; అప్పు; - అమృ

పదాంశాలు గల గ్రామనామోక్తి ద్వితీయ లోపం

పై కవికం - అన్నరూపంలా అజ్ఞానం కూడకవిస్తోంది.

ఉదా:- తిప్పనగుంట (తిప్ప + అన్న)

రాయన పాడు (రాయ + అన్న)

వెన్నన పూడి (వెన్న + అన్న)

సత్తెన గూడం (సత్తె + అన్న)

v) తింతిళ్ళ ర లోపం:- ప్రథమ, ద్వితీయావయవాలు

డికవూ కూడినపుడు ప్రథమావయవం చివరి అక్షరం

లోపిస్తుంది. ఉదా:- పురుషోత్తమ + పట్టం > పురుషోత్తపట్టం.

vi) లోప దీర్ఘము:- - అయ్య సరళమైనప్పుడు

పేర్లు రాక్షరం లో ప్రాసాదీచ్చు ఉంటే ద్వితీయ లోపం.

పూర్వాచ్చు కు దీర్ఘంతా పై కవికం.

ఉదా:- సూరయ్య + పాపం > సూరయ > సూరాయ

సుబ్బయ్య + గూడం > సుబ్బయ > సుబ్బాయ.

బిళ్ళయ్య + పాపం > బిళ్ళయ > బిళ్ళాయ.

vii) తింతిళ్ళ ర లోపం, సరళ దీర్ఘము:- - అయ్య పరమైనప్పుడు

తింతిళ్ళరం పూర్వ లోపం, పూర్వ పక్షానికి దీర్ఘమవుతుంది.

ఉదా నరసయ్య + పురం > నరస > నరసా పురం.

viii) 'వ' కార లోపం:- ప్రథమావయవానికి 'వరం'

పరమైనపుడు ఉత్తర పదాది 'వ' కారం లోపిస్తుంది.

ఉదా:- మాధవ + వరం > మాధవ + రం > మాధవరం.

కాళ + వరం > కాళ + తం > కాళరం.

ix) అతియచ్చుమదివర్ణాలకు అిపం:- అత్త + పుట్టె > అత్తె
 అత్త + పాక > అ + పాక ; మూడు + కొల్లు > మూ + కొల్లు
 అత్త + వాడ > అ + వాడ ; మూడు + చెర్ల > మూ + చెర్ల
 మూడు + పాళ్ళ > మూ + పాళ్ళ. (అత్త మూడు ప బాణ్ణి నేడ అటం)

వర్ణ అమమిదివాల్లు కుట్టెవపిం:- అ + పుట్టె > అత్తె;
 అ + ప్పొక > అప్పిక ; అ + వాడ > అవాడ ;
 మూ + కొల్లు ; మూ + చెర్ల ; మూ + పాళ్ళ.

బిచ్చుకూర్ణ దీర్ణానికి ప్రాసపిం:

మూ + కొల్లు > ముకొల్లు ; మూ + చెర్ల > ముచెర్ల ;
 మూ + పాళ్ళ > ముపాళ్ళ.

x) మహా ప్రాణం అల్ప ప్రాణం గా మారడం:- పదమనసినో
 మహా ప్రాణం అల్ప ప్రాణం గా మారు తోంది.

ఉదా:- మొఘలరాజు - పురం > మొగలరాజు - పురం.

xi) అల్ప ప్రాణం మహా ప్రాణం గా మారడం:- పదమధ్య అల్ప
 ప్రాణం మహా ప్రాణం గా మారు తోంది.

ఉదా:- మల్లి కార్జున - పురం > మల్లిఖార్జున పురం.

ii) అగమాలు:- కాప్రీ భాష అని వతే గ్రామ
 సామాన్య కళా క్ర, న, య, వ, లు అగమాలు కనబడు
 యున్నాయి.

క్ర' అగమం:- కడప, నల్లూరు జిల్లా గ్రామ సామాన్య
 కు అగమం కనిపించడం అని చెప్పబడింది. (ప్రక్షానాథ

రెడ్డి. తేజు ; 1976 : 93 ; చంద్రశేఖరరెడ్డి. ఉగ్రాణం ; 1981 : 20)
 "ఓక ఊరి కథ" లో యార్ల గడ్డ బాలగంగ భారతా వు గారు
 'కు' అగమం వేదని 'ఉవ కూరు' అని 'కూరు' < కురు.

నుండి వచ్చుందని అభిప్రాయ పడ్డారు. 'కూరు' జీవితీయ ప్రవయవం కలిగిన గ్రామ నామాలు 4 ఉన్నాయి.

ఉదా:- ఊటూకూరు, ఆడుకూరు, నిమ్ర కూరు మొ.

దీనిని బట్టి చూస్తే "ముసుకుళ్ళు" అనే గ్రామ నామంలోని 'కు' ని సమర్థించ వలసి ఉంది. ఈ సంగతు లో 'ముసు + కుళ్ళు' అని పడుటచే 'కు' ఆగమం. అవుతుంది. ఉత్తర పదం [ఉళ్ళు < ఊళ్ళు < ఊళ్ళు < ఊరు + లు] ఈ విధంగా ఏర్పడిందని భావిస్తే 'కు' ఆగమమని చెప్పవచ్చు. అల్లి కుళ్ళు < అల్లి కుళ్లు (చా.రా అల్లి కుళ్లు త్రీ.న 1225 సం॥) కుళ్లు < గుడి + లు నుంచి వచ్చుందని ఎస్. ఎస్. రామచంద్రమూర్తి అభిప్రాయ పడ్డారు. ఇక్కడ పకుషం సరళంగా మారడం సర్వ నాభారణమైన విషయం. అయితే ఇక్కడ గుడి + లు > గుడ్లు > కుళ్లు గా మారడం తెలుగు భాషా లక్షణాలని కౌ విరుద్ధంగా భాసించూచున్నది. ఈ జిల్లా లో 'కు' ఆగమంగా భాసిం చే గ్రామ నామాలు రెండు ఉన్నాయి. ఉదా:- ముసుకుళ్ళు, అల్లి కుళ్ళు.

'న' ఆగమం:- ఈ జిల్లా లో 'న' ఆగమం లో 4 గ్రామ నామాలున్నాయి.

- ఉదా: ఆకు + ఊరు > ఆకునూరు.
- మలియగు + ఊరు > మలియగునూరు.
- వేక + ఊరు > వేకనూరు.
- ముసు + ఊరు > ముసునూరు.

ఇ నాలుగు గ్రామ నామాల్లో "ఊరు" పరమగుతున్నప్పుడు

'న' ఆగమంగా కనిపిస్తోంది.

'లు' ఆగమం :- ఈ జిల్లాలో ^{గ్రామనామా} 'లు' ఆగమం గా 19 గ్రామ నామాలున్నాయి. అజంతు ప్రథమావయవ విశేషణాలకు "కేరు" పరమగు చున్నప్పుడు 'లు' ఆగమం గా వస్తోంది.

ఉదా:- ఉరు + కి + కేరు = ఉరుడియారు మొ॥

'య' ఆగమం :- ఈ జిల్లా గ్రామనామాల్లో 2 'య' ఆగమంగా వచ్చిన రూపాలున్నాయి.

ఉదా:- 1 పెండి + కలు > పెండి.యాల > పెండ్యాల
 2 చిట్టి + కలు > చిట్టి.యాల > చిట్ట్యాల
 అచ్చులో ప సంధి: చూ:iii

'వ' ఆగమం :- ఈ జిల్లా గ్రామనామాల్లో 4 చోట్ల ప్రథమ ద్వివీణ్యాల వయవాల సంయోగంలో, ఒక చోట పదాది 'వ' కారం ఆగమంగా వస్తోంది.

ఉదా:- వీరు + క్షిరు > వీరువూరు.
 ఛే + కేరు > ఛేవూరు.
 అక్షంకవారి + కేరు > అక్షంకవారివూరు.
 కొత్తే + కేరు > కొత్తేవూరు.

పదాదిలో యచ్చులు > వుచ్చులు.

ఈ ఆచేనాలు :-

పదాది 'య' కారం ఆచేనం :- మెలుగుల పదాదిన 'య' కారం తోన చిన్నయ సూరి చెప్పుగా గ్రామనామాల్లో రుక్మాంజలి తనబడు చున్నది.

ఉదా:- వినమదల > యినమదల.
 ఎలమత్తు > యెలమత్తు.
 చిక్కగడ్డు > యొక్కగడ్డు. 2 డిక్టో 10 గ్రామ

నామాలున్నాయి.

'వి' కారం ఆదేశం:- ప్రథమ, ద్వితీయావయవాలు ఒకే పదంగా కూడబడుతున్నప్పుడు పూర్వపదాంతాచ్చుకు 'వి' కారం ఆదేశం గా వస్తుంది.

ఉదా:- సూర + పల్లి > సూర+వి+పల్లి > సూరేపల్లి.
 ముదిస + పల్లి > ముదిస+వి+పల్లి > ముదిసేపల్లి.
 సైద + పూడి > సైద+వి+పూడి > సైదేపూడి.
 కళ్ళు + పల్లి > కళ్ళు+వి+పల్లి > కళ్ళేపల్లి.

బిడ్డలు ఆదేశం:- ప్రథమ, ద్వితీయావయవాలు ఒకే పదంగా కూడబడుతున్నప్పుడు పూర్వ పదాంతాచ్చుకు బిడ్డలు ఆదేశంగా వస్తుంది.

ఉదా:- పర్వత + పురం > పర్వతాపురం.
 హనుమంత + పురు > హనుమంతాపురు.

ఇట్టివి మొత్తం 33 గ్రామ నామాలున్నాయి.

వీరరాజేశం:- ద్వితీయం అనిపించిన పదాంతాచ్చుకు వీరం (ఇకారం) ఆదేశంగా వస్తుంది.

ఉదా:- వీరాయ + పాతెం > వీరాయ్ + జిఇ + పాతెం.
 = వీరాయి పాతెం. ఇటువంటి గ్రామ నామం డిక్కవేడండి.

ఉత్పాదికి ఆదేశం:- పూర్వ పదాంతాచ్చుకు ఉత్పాదికి ఆదేశం ఆదేశంగా వస్తుంది.

ఉదా:- నక్కలు + పాతెం > నక్కలపాతెం.
 భట్లు + పెనుమట్ల > భట్లపెనుమట్ల.

ఇట్టివి 10 గ్రామ నామాలున్నాయి.

'వ' ఆదేశం:- పూర్వ పదాంతాచ్చుకు "ము" వల్లనిక 'వ' ఆదేశంగా వస్తుంది.

ఉదా:- సత్రము + పాతెం > సత్రవ + పాతెం > సత్రవపాతెం.

పు' ఆదేశం :- కర్మధారయము నంశపు'ము' వర్ణకానికి 'పు' ఆదేశంగా వస్తుంది.

ఉదా:- ఇసుము+డిరు > ఇసుపు+డిరు>ఇసుపూరు.
రామవరము+మోడి>రామవరపు+మోడి > రామవరపుమోడి.

ఇటువంటి సంధి 14 (గ్రామనామాల్లో కనిపిస్తోంది).

సరళాదేశం :- ఆంధ్ర ప్రకృతి కము వీని పర్యాయములకు సరళములు ఆదేశముగా వచ్చును.

ఉదా:- పెను+చురు > పెను+చురు.
పెను+కంచిత్రాలు > పెనుకంచిత్రాలు.

ఆదేశ సరళములకు ముందున్న ద్రువానికి బిందువు వికల్పంగా కన్పిస్తోంది.

ఉదా:- పిందురు, బిందువులకు "పెనుకంచిత్రాలు" అని కనిపించుచున్నది. సరళాదేశము. 5 గ్రామనామాల్లో కనిపిస్తోంది.

గనడదవాదేశం :- ప్రథమ వీధి 'కతరు'లకు 'గదబ'లు ఆదేశంగా వస్తున్నాయి.

ఉదా:- పెద+కమ్రలపాచె > పెదగమ్మలపాచె.
యడ్ల+పల్లి > యడ్లపల్లి.
అంకమ్ర+కుంట > అంకమ్రకుంట.
గుమ్మడి+చురు > గుమ్మడిచురు.
ఆరు+కొలను > ఆరుకొలను.

ఇటువంటి సంధి 5 (గ్రామనామాల్లో కనిపించుచున్నది). ఆరు+తీగలపాడు అనుచుంటే గనడదవాదేశం లాక పూర్వ రూపాన్నే కలిగి ఉన్నది.

ఉ. జోపవిభక్తికాలు :- ఇ, టి, ఠి వర్ణాలు జోప విభక్తికాలు అని పిలువబడతాయి.

'టి' వీధిసవి - ఉదా:- విరు+డిరు > విటూరు.
ఆడి+గుమ్మ > ఆటిగుమ్మ.
ఇటువంటి సంధి 8 (గ్రామనామాల్లో కనిపిస్తోంది).

'లి' - చేరినవి : క్షణ్ణా: నూ మలశాడు (నూయి+ల)
 వెలుగుర్తిపాడు (వెలుగుర్తి+పాడు)

'ఇ' - చేరినవి : క్షణ్ణా: - కాణావారు+ఇ-అగ్రహారం
 > కాణావారి అగ్రహారం.

వికవచన, బహువచన రూపాలు:-

వికవచన రూపాలు:-

క్షణ్ణా: - చూళ్ళ వాడు+ఇ+గుండెం > చూళ్ళవాని గూండెం
 పోచి గాడు+ఇ+ లంక > పోచి గాని లంక.

బహువచన రూపాలు:-

క్షణ్ణా: - అడుపావారు+ఇ-పాతెం > అడుపావారిపాతెం.
 ఇటలవంటి రూపాలలో 30 (నామ సామాలు ప్రాలు)

3.2. గ్రామ నామ రూప నిర్మాణ పరిశీలన :-

గ్రామ నామాల్లో కనిపించే నామ వాచకాలను 4 రకాలుగా వర్గీకరించవచ్చు. అవి

1. తుఫనుమాలు, 2. తుభునామాలు, 3. దేశ్యాలు, 4. అప్రదేశ్యాలు.

3.2.1. **తుఫనుమాలు :-** తుఫను నామ వాచకాలను సంజ్ఞా నామాలనీ, సామాన్య నామాలనీ రెండు రకాలుగా వర్గీకరించవచ్చు.

సంజ్ఞా నామాలు :- రామాపురం, పురుషోత్తమ - వట్టి

సామాన్య నామాలు :- ఆకలి పల్లి, రాజుపేట, ఆశ్రమం.

2. **తుభునామాలు :-** తుభునామ వాచకాలను సంజ్ఞా నామాలనీ, సామాన్య నామాలనీ రెండు రకాలుగా వర్గీకరించుకోవచ్చు.

సంజ్ఞా నామాలు :- సూరాయపాటెం, నరసింగరాయ

పాటెం, లచ్చాపాటెం, బిళ్లపాడు

సామాన్య నామాలు :- ఏరూరు, ఏటి పాగరు.

3. **దేశ్యాలు :-** దేశ్యజైన హలుగు వాచకాలను సంజ్ఞా నామాలనీ, సామాన్య నామాలనీ రెండు రకాలుగా వర్గీకరించుకోవచ్చు.

సంజ్ఞా నామాలు :- ఠాచ కుంట్ల, కొండాపాటెం.

సామాన్య నామాలు :- పేడ వలస, కనుమూరు, సుకుమ్మి.

4. **అప్రదేశ్యాలు :-** అప్రదేశ్యాలను సహితం సామాన్య సంజ్ఞా నామాలగా వర్గీకరించుకోవచ్చు.

సంజ్ఞా నామాలు :- ముస్తాఖాన, అనీసవేట, వీణ్ణిపురం.

సామాన్య నామాలు :- బ్రతుపాంపట్లం, పాపిణ్ణిపాటెం.
అమీనాపురం, కీఫిల్లాసపాటెం (అమీనా)
(పదవిసూతి) నామాలు గుంట

అనాధ, కాలనీ, చంటి ఆస్తివేత్తలు ద్వివిధ
వయస్సు తనిస్తున్న ఆస్తివేత్తలనుమాన్యవచనాలు.
మండ్రి, ఆంధ్రయలుల వలనా ప్రభావనా ఆయా
ఆస్తివేత్తల గ్రామనామాలు పలియజేస్తున్నాయి.

3.2.5. సర్వనామాలు :-

కృష్ణా జిల్లా గ్రామనామాల్లో ఈక్రింది సంబంధ
స్థక సర్వనామ రూపాలు కనిపిస్తున్నాయి.

వికవచనరూపాలు :- (పుం) - వారి (౨ వాక్+౨) (వారు+౨)

ఉదా :- నక్కవారివారి, భూల్లవారివారి.

బహువచన రూపాలు :- వారి (౨ వారు+౨), వాండ్ల (వాండ్ల+౨)

ఉదా :- మాజాలవారి గూడెం; పిల్లల మండ్ల లంక

సర్వనామాలు గ్రామనామాల్లో నామవాచకాలకు
బదులుగా వచ్చే తీవ్రతాకం చేశారు. - వారి, - వారి, - వాండ్ల
అను రూపాలు వ్యక్తనామ, కుటుంబనామ, కులనామ
లకు అనుబంధంగా వస్తున్నాయి. ఈ విధంగానే - గారి, - గారి,
రూపాలు కూడా వ్యక్తనామాలకు మాత్రం అనుబంధం
గా వస్తున్నాయి. ఉదా :- పోచిగారివారి, పుల్లయ్యగారి దిబ్బి.

బహువచన రూపాలు :-

మాన్యవేత్తక 'లు' చేరిన రూపాలు :- ① గంతులవారి

గుంట, గంటాలవారి వారివారి, చల్ల గుండ్లవారి

వారివారి, మండ్లవారి వారివారి. :-

బహువచనానికి తొకారం వలె వున్న రూపాలు :- లు+లు=ల

నేలల్లవారివారి, రావిమామలవారు, పెదపుల్లపూడి

అప్పకట్ల మొదల.

బహువచన ప్రత్యయములకు
పదాంతము' వల్ల వచ్చిన అపఠ్య పూర్వ సవనానికి విధులు :-

ఉదా :- జంగము + లు - గూడెం > జంగలగూడెం.

3.2.6 . పరస్థ రూపాలు :

విభక్తి త్ర యో లకు బదులుగా వాటి స్థానం లో ఉండి పరస్థ రూపాలు నామవాచకాలకు చేరి కృష్ణా జిల్లా గ్రామ నామాల్లో కనిపిస్తాయి.

- ఉదా:- -దరి - త్తరిదరి ఉన్నవరం.
- చీద - పోటుమీద.

3.2.7. విశేషణాలు :

కృష్ణా జిల్లా గ్రామ నామాల్లో కనిపించే విశేషణాలు

1. కేవల విశేషణాలనీ, 2. సంఖ్యవాచక విశేషణాలనీ, 3. విశేషణ స్థానం లో వచ్చే విశేషణాలనీ 3 రకాలుగా వర్గీకరించు కి వచ్చు.

1. కేవలవిశేషణాలు : వీటిని పరిమాణ, పొడవు, బట్ట, దిక్కు వాచక విశేషణాలు వున్న వర్గీకరించు కి వచ్చు.

- అపరిమాణ సూచకాలు :
- చన్న - చన్ను పురం.
 - చిట్టి - చిట్టి గూడూరు.
 - పొట్టి - పొట్టి పాడు
 - బొట్టెలు - బొట్టె గాలను.
 - బొట్టె - బొట్టె వాడక.
 - బొట్టె - బొట్టె పాడు.

ii) పొడవు సూచకాలు:

- కొత్త - కొత్తూరు, కొత్తూరేరు, మును - మునుకుట్ట.
- పావ - పావపాడు, పావకోట, పావమాడేరు.
- ముది - ముదిసేపల్లి, ముడుసూరు.

iii) వర్ణ సూచకాలు :- ఎర్ర - ఎర్రమాడు

పలు - పలుమర్రిపాడు ; తెలు - తెలుగూడెం, తెల్ల కులపాటెం
పల్లవేవరపల్లి తెల్లవరపాడు.

౯. దిక్కుచకాలు :

మూర్ఖు - మూర్ఖు పాకలు, మూర్ఖు దిగవల్లి, మూర్ఖు గూడెం.

పడుమర - పడుమటి పాతెం, పతుమ'చి లంక

రక్షణం - తన్నేరు.

మూల - బ్రహ్మియ్యగారి మూల.

నడిమి - నడిమి లంక, నడింతురువూరు, నడువూరు.

3.2.7.2. సంఖ్య వాచక వినోదాలు :

ఊటి - ఊటిల్లు

జరు - జరుగులను, జరుగులనుపేట

మూడు - ముక్కొల్లు, ముచ్చెర్ల, ముప్పాల, మూడుఅల్లసాడు
ముక్కొల్లు పాడు.

3.2.7.3. వినోద స్థానం తో వచ్చే నామాలు :- చిక్కెణ

స్థానం తో సంజ్ఞా నామాలు, సామాన్య నామాలు
వస్తాయి. ఇవి తుళ్ళవ, తళ్ళవ, దేశ్య, అస్సరేస్త్రాలు
గా ఉండవచ్చు.

సంజ్ఞా నామాలు :-

తుళ్ళనూలు - రామా పురం, కృష్ణవరం.

తుళ్ళవాలు - సూరాయ పాతెం, నరసింగరాయపాతెం.

దేశ్యాలు - తాతకుంట్ల, కొండాపాతెం.

అస్సరేస్త్రాలు - ముస్తాబాద, ఇబ్రహీం పట్నం.

సామాన్య నామాలు :-

తుళ్ళనూలు :- తిరిపల్లి, అగ్రహారం.

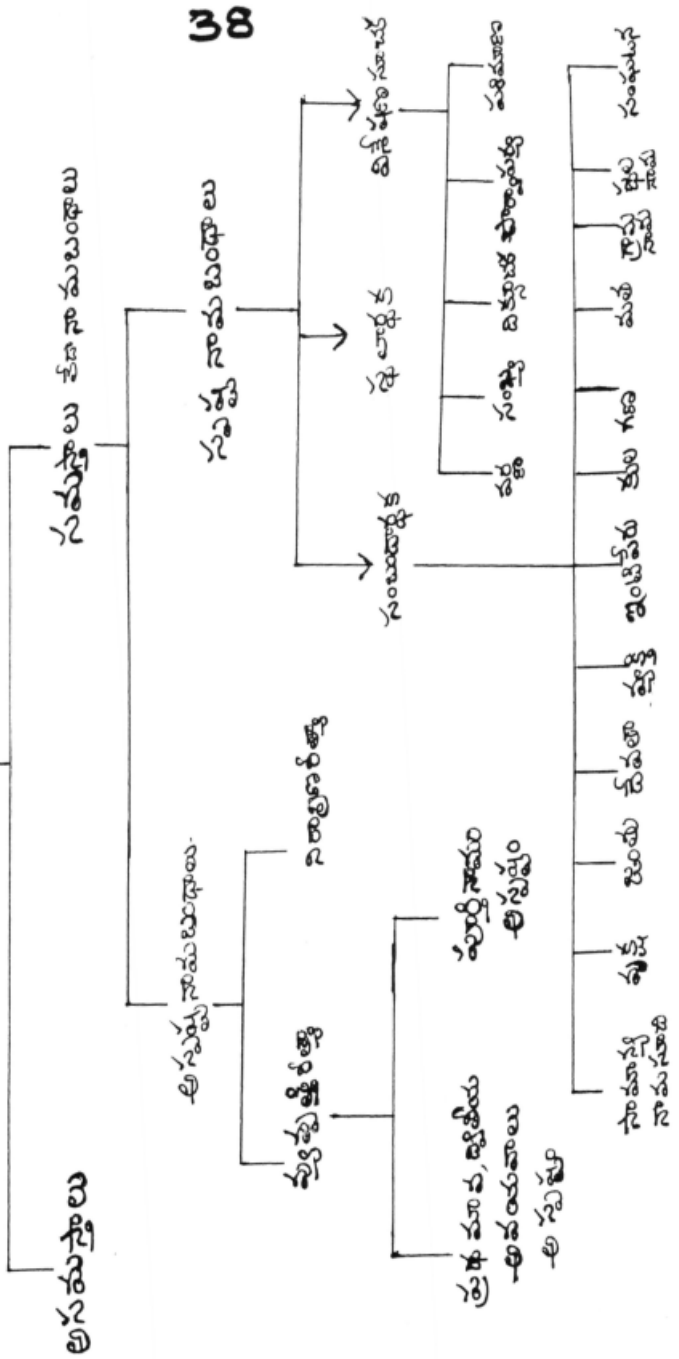
తుళ్ళవాలు :- విడి పొగరు, ఏటూరు.

దేశ్యాలు : బీతులస, చెరుకుమిల్లి.

అస్సరేస్త్రాలు: కప్టెన్ (Captain) పాతెం, అమీనాపురం.

గ్రామ నిరాకరణ పురిగేలన

గ్రామ నామాలు



అ

3.3. గ్రామ నామాలు - నిర్మాణ పరిశీలన

అకారాది గ్రామ నామ నిఘంటువు లో ఇచ్చిన 1907 గ్రామ నామాల్ని నిర్మాణ దృష్టి కౌశ్టి ముఖ్య శకాలుగా విభజించ వచ్చు. ఈ అధ్యాయం లో గ్రామ నామాల్లోని వివిధ వయవాల విశ్లేషణ, వాటి పరస్పర సంబంధాల్ని చర్చిస్తూ గ్రామ నిర్మాణాల్ని కౌశ్టి సౌఖా చిత్రాల ద్వారా తుదర్శించడమైంది.

3.3.0. నిర్మాణ దృష్టి కృష్టా డిల్లీ గ్రామ నామాలు తుధానంగా రెండు రకాలు. అవి.

① అసమస్తాలు ② సమస్తాలు (నామబంధాలు)

3.3.1. అసమస్తాలు:- అసమస్తాల్లో గ్రామ నామాలు వికృత స్వరూప పదాంశ రూపాలు [Free forms]

ఉదా: తిరుదప, బలిపె, సెమలి, పోడు, బాడువ.

బిడి, బిత్తం, మడుక, లోయ, పేడున, నున్న, నలి.

ద్వారక, గురజ, ఊరివి, తాజ, అడువి, అయోధ్య, ఖింద్రిక మహాక్షేత్రం, కౌన, కలగర., కౌనర., గరువు, గాల.

పై వాటిలో గ్రామ నామ సమస్తాల్ని ద్వితీయ అవయవంగా ఒకటి, రెండు కనిపిస్తున్నాయి.

తీర్మానం:- కుంఠవారి ఖింద్రిక.

పైన వే రొన్న - అసమస్తాలనే కేవల సంక్షిప్త

గ్రామ నామాలనే చెప్పుకోవచ్చు.

మడుక - భూసూచి, కౌన, అడువి, కౌన - అటవీ సూచులు

అయోధ్య, ద్వారక - సాధుత్వ (గ్రామ నామ) సూచి; గురజ,

తాజ - వలక్ష సూచులు; మహాక్షేత్రం - దేవతా సూచి.

3.3.2. సమస్యలు [నామబంధాలు]

ఇవి రెండు తేడా రెంటికీ మించిన పదాంశాలు
లో. కూడిన సమస్త రూపాలైన గ్రామనామాలు.
వేటిని రెండు రకాలునూ వర్ణకరించవచ్చు.
-అవి 1. అస్పష్ట నామబంధాలు. 2. స్పష్టనామబంధాలు

3.3.2.1. అస్పష్టనామబంధాలు :-

త్రుణమ, ద్వివీరయావయవాల్లీ ఏవో ఒక
దానికి గానీ, రెంటికీ గానీ పుష్పాక్షి నిర్ణయించడం
అసాధ్యమైన వాటిని గ్రామనామాల్లో అస్పష్ట
నామబంధాలుగా పేరొకనవచ్చు.

ఉదా:- ఛీ.వూరు, గండ్రం, అక్ష.త్రుగడు.నూడెత్త
కాకర్ల, లంపల్ల.

ఇవి నిరాశ్రిత సంబంధమైన అస్పష్టనామబంధాలు
కావు. పుష్పాక్షి సంబంధమైనవి. ఇవి కృష్ణాజిల్లా
గ్రామనామాల్లో 53 వరకూ ఉన్నాయి. (ఉ.చూ.
గ్రామనామనిర్ణయంబులు.)

3.3.2.2. స్పష్టనామబంధాలు :-

ఇవి నామబంధాల్లోని అవయవాల సంబంధ
మూ, వాటి అర్థనిర్ణయమూ స్పష్టమయినా చెప్పు
గవిగినవి. ఇవన్నీ గ్రామనామ ద్వివీరయావయవం
కూడిన రూపాలు. త్రుణమ, ద్వివీరయావయవాల మధ్య
ఉండే సంబంధాన్ని పురస్కరించుకొని ఈ స్పష్టనామ
బంధాలను 3 రకాలుగా విభజించుకోవచ్చు.

అవి 1) సంబంధాధికనామబంధాలు, 2) స్థలాధికనామబంధాలు, 3) వినోదా
సూచక నామబంధాలు.

① సంఘవాక్యక నామబంధాలు ; ప్రథమావయవం లో కనిపించే సామాన్య నామ, పుష్క, జంతు, దేవతా వ్యక్తినామ (ఇంజనీ)కుటుంబనామ, కుల, భాషావర్గ, మత, గ్రామనామ, స్థలనామ, సంఘటనా త్రైక సూచక నామాలను బిసెక్ ఊదాహారణంగా తీసుకోవచ్చు.

- సామాన్య నామ సూచి : గుడివాడు, గుడ్లవల్లేరు, చాత్రాయి.
- పుష్క సూచి : అక్షిమాని చెరువు, మామిడికొల్లి,
- జంతు సూచి : గుర్రాల్లంక
- దేవతా నామ సూచి : అభివేలు మంగాపురం.
- వ్యక్తి నామ సూచి : జగ్గయ్య వేట.
- ఇంటిపేరు సూచి : అడుపా వారి పాపెం.
- కుల సూచి : గొల్లపల్లి, యానాదికాలనీ.
- గణనామ సూచి : లంబూడే తండా.
- మత సూచి : క్రీస్తునికే పేట.
- గ్రామనామ సూచి : అక్షత్రగడ కొండూరు.
- స్థలనామ సూచి : మట్టు గూడెం.
- సంఘటనా త్రైక సూచి : కౌతురం

ప్రథమావయవంలోని వ్యక్తినామాలకు గావర్ధాక ఘ్నేన - గారు కొన్ని గ్రామ సామాన్య చీరుతుంది. మరికొన్ని గ్రామ సామాన్య చీరదు.

ఉదా: - బ్రహ్మయ్య గారిమూల, రామన్న గూడెం.
 గౌర వాక్యక ఘ్నేన - గారు మాత్రమే కాకుండా సమూహ సూచి ఘ్నేన (ఉం.స్త్రీ. బహువచనం) - వారు, వాండ్లు కుటుంబ, కుల సామూలకు చీరణాయి.
 నిమగ్నక ఘ్నేన - వాడు, - గాడు కూడా వ్యక్తినామాలకు

చేరణాయి. గౌరవాధిక, నిమగ్నక రూపాల మేద సంబంధాధిక ప్రత్యయాల తి. ఇ చేరడం నివృత్తి.

కులనామాలు:- కమ్రవారి పాపెం,

నిమగ్నక. సూచనాలు:- కంచక్రవానిపురం, చ్చెన్నువోని

కుటుంబ నామాలు:- కనుపూరి వారి తి. గ్రహారం.

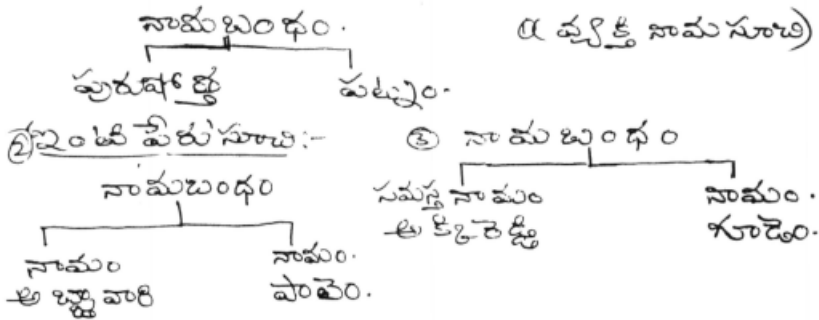
కనుమూరి వాండ్ల గూడెం.

నామబంధాల్లో కాన్పు డివీవీయోది విభక్త్యంగ రూపాలు కన్పిస్తాయి.

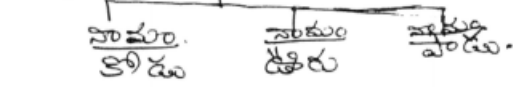
వెలుదుర్తి పాడు (వెలు. మర్తి), తిని + గండ్ల పాడు, తిప్పి. కట్ల మొదలగునవి.

సంబంధాధిక నిరాశ్రయ పదములు (నాభా చిత్రాల్లో)

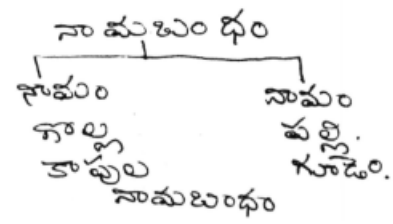
1) నామం + నామ



3) గ్రామ నామ సూచి:-

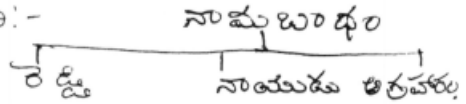


4) కుల సూచి:




5) ఇంటిపేరు సూచి:

సంఘటనామయక సూత్ర:-

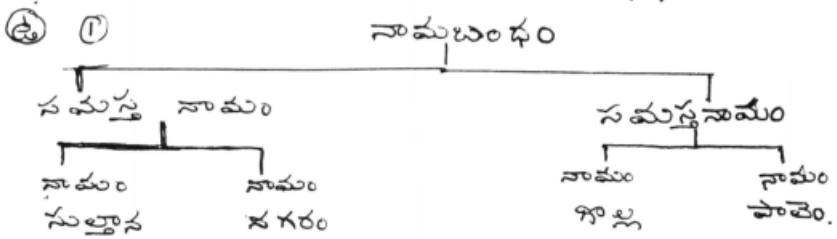


స్థలనామబంధ సూత్రం



సామబంధాన్ని కారక స్వరూపం :-

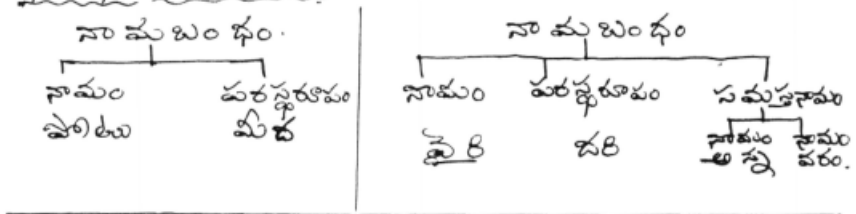
<p>① సామబంధం</p>	<p>② సామబంధం</p>
<p>③ సామబంధం</p>	<p>④ సామబంధం</p>
<p>⑤ సామబంధం</p>	<p>⑥ సామబంధం</p>
<p>⑦ సామబంధం</p>	<p>⑧ సామబంధం</p>



3.3.2.2.

⑤ శ్లోకాత్మక నామబంధాలు:- శ్లోకాత్మక నామ బంధాల్లో సాధారణంగా -మీద, -అవతల, -ఇవతల, క్రింద, -దరి, -లో అన్న పరస్థ రూపాలు రూపాలు ఉంటాయి. "పరస్థ రూపాలను పరస్థ లంటారు. కుష్టాజ్ఞి గ్రామ నామాల్లో -మీద, -దరి అనే రెండు పరస్థ రూపాలే కనబడతాయి. ఉదా:- పోడు మీద, పైదిదరి-అన్నవరం.

శ్లోకాత్మక నామబంధాలు: (కాఖాబత్తాల్లో)




3.3.2.2.

⑥ విశేషణాచ్రుక నామబంధాలు: విశేషణ సహిత నామబంధాల్లో వడ్డ, సంఖ్య, పౌండ్రిపర్వ, రిక్, పరిమాణ సూచక విశేషణాలు గ్రామనామ ప్రభూతమయివం ల వస్తాయి.


ఉదా:- పొల్లచేవరపల్లి, జిరునాలను, కొత్తమల్లవల్లి, పడమటి లంక, పెదనూరు, పొట్టిపాడు.

విశేషణా త్రుక నామబంధాలు : (త్రాఖా చిత్రాల్లో)


అ) ప్రకృతి విశేషణా నామబంధం



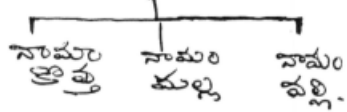
ఆ) సంఖ్యా విశేషణా నామబంధం



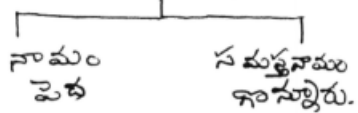
ఇ) వికృతానామక విశేషణాం నామబంధం



ఈ) పాత్రవర్ణ విశేషణా నామబంధం

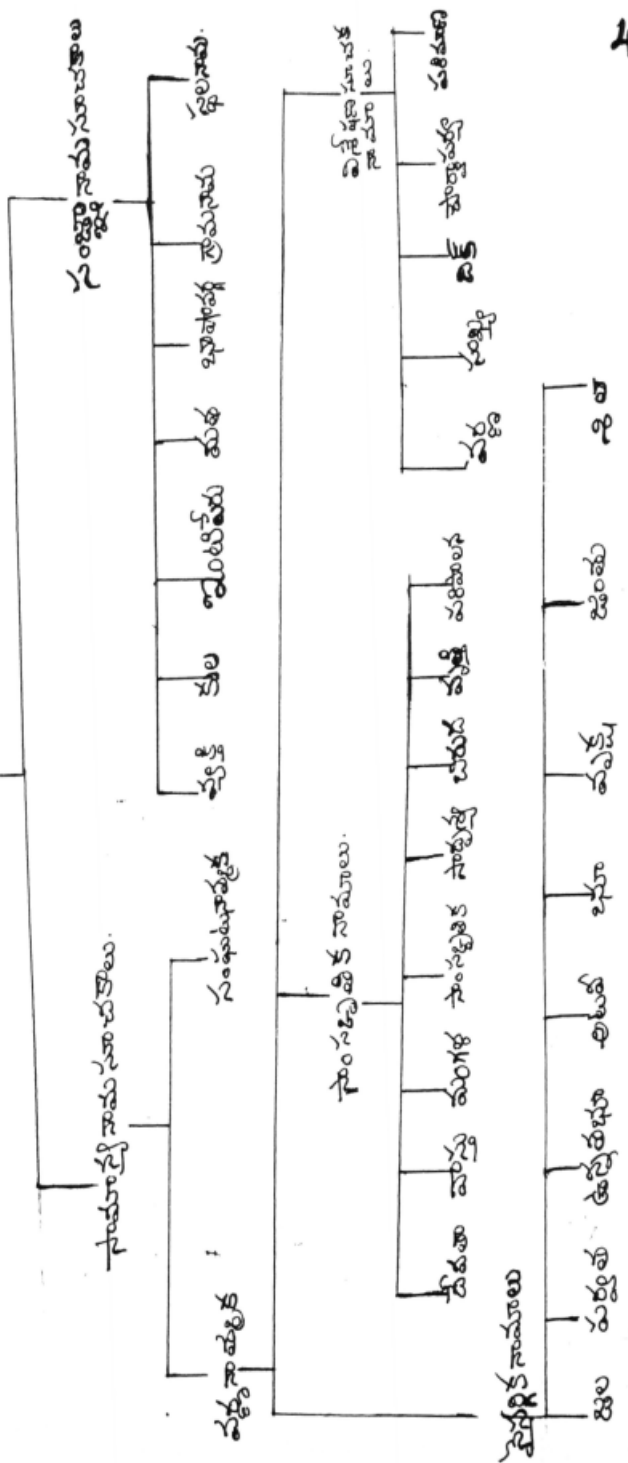


ఉ) పరిమాణానుసక విశేషణా నామబంధం



శ్రీ మ నామాలు - అర్థ పరిశీలన

శ్రీ మ నామాలు



3.4. గ్రామ నామాలు - అర్థ పరిశీలన

కృష్ణా జిల్లా గ్రామ నామాలను వాచి-అర్థాన్ని బట్టి వివిధ రకాలుగా వర్గీకరించవచ్చు. ఈ వర్గీకరణ వల్ల గ్రామ నామాలు విభిన్నతనానికి కారణమైన భౌగోళిక, సాంస్కృతిక విశేషాలు, మత, సాంఘిక, చారిత్రక విషయాలు త్రుజుల నాగరికత కొంత వరకు తెలుస్తాయి.

3.4.0. కృష్ణా జిల్లా గ్రామ నామాలను రెండు ప్రధాన వర్గాలుగా విభజించవచ్చు. అవి.

- 1. సామాన్య సూచక గ్రామాలు. 2. సంజ్ఞానామ సూచక గ్రామాలు.

3.4.1. సామాన్య నామ సూచక గ్రామాలు: ప్రధానావయవంలో సామాన్య నామాలు వైఖర్ణాన్ని బట్టి వీటిని మరలా రెండు ముఖ్యమైన రకాలుగా విభజించవచ్చు.

అవి 1. వర్ణనాత్మక నామాలు 2. సంఘటనాత్మక నామాలు.

1. వర్ణనాత్మక నామాలు:- ప్రధానావయవంలో వర్ణనాత్మక విశేష్యం కానీ, విశేషణం కానీ ఉన్న గ్రామ నామాలు. వీటిని మళ్ళీ మూడు రకాలుగా విభజించవచ్చు. అవి 1. సైస్థిక నామాలు.

2. సాంస్కృతిక నామాలు 3. విశేషణ సూచక నామాలు.

అ) సైస్థిక నామాలు:- విశేషణ స్థానంలో వేదాత్మకమ అవయవ స్థానంలో ఉండే సైస్థిక నామాల్ని అర్థాన్నిబట్టి 3 రకాలుగా విభజించవచ్చు. ఇవి.

క) జ్విల సూచకాలు:- ఏటూరు, పోటిమొగ, కోడూరు చిరువువల్లి వంటివి 35 గ్రామ నామాలున్నాయి.

ఖ) పర్వత సూచకాలు:- కొండు పర్వ, పర్వతాపురం, కొండూరు వంటివి 19 గ్రామ నామాలున్నాయి.

గ) యెన్నెద భూ సూచకాలు:- తిప్పన గుంట, తిప్పమీద, తిప్ప పాతెం వంటివి 6 గ్రామ నామాలున్నాయి.

ఘ) అటువే సూచకాలు:- అడువి, అడువి నెక్కలం, వంటివి 4 గ్రామ నామాలున్నాయి.

చ) భూ సూచకాలు:- గ్రామాలు పెరిగిన తరువాత నేల చీరు పొన్నులను పొప్పేవి. గరువు, పురిటి పొడవి, ఇసుక తేవుల మాలపట్టి, నేల కురు వంటివి 28 గ్రామ నామాలున్నాయి.

ఛ) పుచ్చే సూచకాలు:- పుచ్చే, సస్సే సూచకాలున్న గ్రామ నామాలన్నీ ఈ వర్గంలో చేరతాయి.

ఇట్టివి 230 గ్రామ నామాలున్నాయి.

తీర్ణి:- మర్రి-బుగం, మేరూరు, తిత్తి మానిచువు, మొమ్మలూడం, మొమ్మలగు నవి.

జ) జింపు సూచకాలు:- పశు పక్ష్యాదుల, సజ్జల పేళ్లున్న గ్రామ నామాలన్నీ ఈ వర్గంలో చేరతాయి.

తీర్ణి-దేగల పాతెం, గుర్రాల్లంక, వినగు పాతెం వంటివి 20 గ్రామ నామాలున్నాయి.

ఝ) శిల సూచకాలు:- గండ్రాయి, భద్రాయి, వంటివి 10 గ్రామ నామాలున్నాయి.

ఞ) సాంస్కృతిక నామాలు:- విశేషణ స్థానంలో గల శేవప, కాస్తు, మంగళ, సాంసకవిహిక, సాధుచ్చే బోధ కాది గ్రామ నామాలే వర్గంలోకి వస్తాయి. ఈ గ్రామ నామాలు ప్రజల సంస్కృతి, నాగరికతలు తెలుపుతాయి. ఇవి ఎనిమిది రకాలు.

క) దేవతా సూచకాలు:- వీటిని రెండు రకాలుగా విభజించ వచ్చు. 1) పురుష దేవతా వాచనాలు 2) స్త్రీ దేవతా వాచనాలు

1) పురుష దేవతా వాచకాలు:- వెంకటా పురం, రామా పురం, మల్లేశ్వరం, వీరభద్రుని పావెం. మొ॥

ఇంకానే గ్రామ నామాలున్నాయి.

2) స్త్రీ దేవతా వాచకాలు:- రంగమల్లి వేట, పైకుంఠ లక్ష్మీపురం, జయలక్ష్మీపురం వంటివి ౩ గ్రామ నామాలున్నాయి.

3) వాస్తు సూచకాలు:- కోట కవిలింపి, కోటపాడు, కోటిపల్లి, వంటివి 10 గ్రామ నామాలున్నాయి.

4) మంగళ సూచకాలు:- తిరువూరు, తిరుమల గిరి, శ్రీ పూడి వంటివి 6 గ్రామ నామాలున్నాయి.

5) సాంస్కృతిక సూచకాలు:-

6) సాంస్కృతిక సూచకాలు:- అయోధ్య, చౌరక, సింహచలం వంటివి 5 గ్రామ నామాలున్నాయి.

7) జీవుల సూచకాలు:- పాలుగురావు పావెం. అనెస్రమం ఒకటి ఉంది.

8) వృత్తి సూచకాలు:- కుమ్మరకుంట్ల, కలవడం వంటివి 6 గ్రామ నామాలున్నాయి.

9) పురిపాలనా సూచకాలు:- కట్టెబడిపావెం, జమి గొట్టిపల్లి, జమిదింటపల్లి, అమీనాపురం, తిట్లపాడు మొదలగు 8 గ్రామ నామాలున్నాయి.

10) విశేషణ సూచక నామాలు:- వాటిని ఐదు లకాలుగా వర్గీకరించవచ్చు.

1) వర్ణ సూచకాలు:- ఎర్రమాడు, మెల్లకుల పావెం, పల్లగుడం, పల్లదేవరపల్లి వంటివి 10 గ్రామ నామాలున్నాయి.

- 4) సంఖ్య నామ సూచకాలు:- ముక్కొక్క, ముప్పా, వంటివి ౩ (నామనామాలున్నాయి).
- 5) దిక్పాలన సూచకాలు:- కేవల దిక్పాలనకే విశేషణ సూచక గ్రామాలు, గృహాధికార సూచక గ్రామాలు ఇందు లోని చేతనాలు. ఉదా:- వడమటి లంక, నడిమి లంక, వంటివి ౨౨ వరకు (నామనామాలున్నాయి).
- 6) పాఠ్యపర్వ సూచకాలు:- కాలగణికి సంబంధించిన విశేషణలను పాఠ్య, కొత్తలను తెప్పివి. ఉదా:- పాఠపాఠ్య, కొత్తూరు, పాఠ్యపాఠ్యకొత్తూరు, ముగిసేపల్లి, మును సూకు. వంటివి 46 (నామనామాలున్నాయి).
- 7) పరిమాణ సూచకాలు:- పెళ్ళ, చిన, పొట్టి చిరు, చిట్టి, వంటి పరిమాణ సూచక విశేషణలు కలిగిన (నామనామాలు 72 వరకు ఉన్నాయి).

2. సంఖ్యలనూ పేర్లకూ:- ఉదా:- కాలపాఠ్యం

3.4.2. సంఖ్య నామ సూచక గ్రామాలు:-

ఈ సంఖ్య నామాలను సంబంధాధిక నామాలవచ్చు. చేతన ఏడు రకాలుగా విభజించ వచ్చును. ఆవి. 1) వ్యక్తి నామ సూచకాలు, 2) కుల సూచకాలు, 3) విభజన సూచకాలు, 4) మత సూచకాలు. 5) భాషావర్గ సూచకాలు, 6) నామ సూచకాలు. 7) స్థలనామ సూచకాలు.

1) వ్యక్తి నామ సూచకాలు:- ఇవి సాధారణంగా

ఆ సమాజంలోని వ్యక్తుల ప్రాధాన్యస్థి బట్టి విభజనలు
వేటిని పురుష సామవాచకాలు, స్త్రీ సామవాచకాలు
అని తెండు గా వర్గీకరించు తోవచ్చు.

1) పురుష సామవాచకాలు :- అంతస్సు గూడెం, ఇబ్ర
హీం పట్నం, ఎర్రారెడ్డి గూడెం, కామయ్య తోపు,
జుగ్గయ్య వేట వంటివి 214 గ్రామ సామాలు
ఉన్నాయి.

ii) స్త్రీ సామవాచకాలు :- అక్కపాతెం, అచ్చమ్మపాతెం
పెద్దమ్మపాతెం, పున్నమేటదిబ్బి వంటివి 12 గ్రామ
సామాలున్నాయి.

అ. కుల సూచకాలు :- కుల సూచకాలు జిభారంగా
విభజిం గ్రామ సామాలు 79 వరకు ఉన్నాయి. ఇందు
లో కమత్రి, కాపు, రెడ్డి, గొల్ల, చెర్ర (పత్తె)
యూనాది, గమం శ్రీ (గొడ), మాల, హరిజన,
జనకపెరిక, ముత్తరాకి, ఎరుక, కేట్టి, క్రాహూణ,
సావి. మొదలగు కుల సామాలలో వివిధ
గ్రామ సామాలు కనబడు తున్నాయి.

జీవా:- కమత్రి వారిపాతెం, కాపులగూడెం, రెడ్డి గూడా,
గొల్ల పల్లి, పుష్పపాతెం, యూనాది కాలనీ, గొడ
పాతెం, గరుపు మాలపల్లి, హరిజన వాడ, పెరిక
గూడెం, దుసరి గూడెం, పెరికొడు, గవళ్ళి పాతెం,
ముత్తరాకి పాతెం, ఎరుక పాడు, వీలారి కెట్టి పాతెం,
బాపులపాడు, సావి వేట మొదలగునవి.

బి. తొటి వేరు సూచకాలు :- అడపావారి పాతెం,
కమ్మల వారిపాతెం, కృత్తి వారిపాతెం, ఆడావివారిగూడెం

కూరగంటి వారి ఖండ్రీక వంటివి 125 గ్రామనామాలు
యే స్త్రాలు.

(3) మఠ సూచకాలు :- నందిపాడు, కామానుజ్జ
మార్తలపల్లి, బుద్ధవరం, క్రీష్ణీయ్యవేట వంటివి
7 గ్రామనామాలు స్త్రాలు.

(4) భాషా వర్ణ సూచకాలు :- ఉదా :- మరకపాపెం.
ఇది ఒక్క గ్రామనామమే డింది.

(5) గ్రామనామ సూచకాలు :- అట్లప్రగడ కొండూరు
ఆరుగూలనువేట, ఉత్తర చిరువోలు లంక, కోడూరు
పాడు వంటివి 63 గ్రామనామాలు స్త్రాలు.

(6) స్థలనామ సూచకాలు :- పోడు, బీజపెరియ్య
పేరిడుమీర వంటివి, లంకపల్లి-అగ్రహారం మొ
40 వరకు గ్రామనామాలు స్త్రాలు.

ద్రామనామాలు -

భౌగాళిక,

సాంస్కృతిక,

చారిత్రక,

వినోదాలు:

4.1. గ్రామ నామాలు - భౌగోళిక విశేషాలు

0. గ్రామ నామాల పరిశీలన కేవలం భాషాచరిత్రకు సంబంధించినది మాత్రమే కాదు. సాంఘిక చరిత్రకూ, సామాజిక విజ్ఞానానికి ఉపకరించే విజ్ఞానమిది. గ్రామ నామ పరిశీలన వల్ల భాషా విశేషాల గాత్ర, భాషాచరిత్ర మైన సామాజికాంశ అంతర్భాగమైన భౌగోళిక విశేషాలు, సాంసకృతిక విశేషాలు, చారిత్రక విశేషాలు అనేకం ప్రకృతమవుతాయి. కృష్ణా జిల్లా గ్రామ నామాల్ని బట్టి ప్రకృతమయ్యే భౌగోళిక (భౌగోళిక) విశేషాలను ఈ అధ్యాయం చర్చించడమైంది. నీల, పల్నాడు, అటవీ, భూ, ఉన్నత భూ, జల, వృక్ష, సూచక గ్రామ నామాల ప్రకృత, జ్యోతియావయవాలు ఈ జిల్లా లోని భౌగోళిక స్థితి గతుల స్వరూపాన్ని ప్రకృతమవుతాయి.

కృష్ణా జిల్లా లోని సైసర్గిల నామ సూచక గ్రామ నామాల్ని పరిశీలించడం వల్ల కృష్ణా జిల్లా సైసర్గిల స్వరూపం కొంత వరకు లోభపడుతుంది.

కృష్ణా నది పశ్చిమ కనుమల్లో మహాబలేశ్వరాధిపతి గారి ముఖం నుండి ఒక ఉడుకొలనులో జన్మించింది. ఇది మహారాష్ట్ర, కర్ణాటక రాష్ట్రాల్లో 560-కి.మీ. ప్రయాణించి మహాబాల నగర జిల్లా అలంపురం దగ్గర ఉండ్రప్రవీణ్ ప్రవేశిస్తోంది. అక్కడి నుండి నల్గొండ, గుంటూరు, కృష్ణా జిల్లాల్లో ప్రవహించి కృష్ణా జిల్లా పులిగడ్డ దగ్గర రెండు మయలుగా చేతి విడిచి మొగ, ఎదురు ముండిల దగ్గర

సముద్రంలో కలుస్తోంది. కృష్ణా నది రెండు వాయల మధ్య ప్రవేశమే దివి నేమ ప్రాంతం.

కృష్ణా నది తోపాటు అనేక ఎరులు కూడా ఈ జిల్లా భూభాగంలో ప్రవహిస్తున్నాయి. వాటిలో కొన్ని పుష్కరు, రామిచేరు, తమిత్తవేరు, టుడుమేరు మొదలగునవి. కొద్దిగా అనేది మొదట ఒకప్పుడు విరుగా ప్రవహించి దానాక పల్లపు ప్రదేశానికి చేరడం వల్ల తర్వాతి కాలంలో మారించని భావించవలసి ఉంది.

కృష్ణా నదిపై ఆనకట్టలు కట్టకనే మిగిలిన జిల్లాలలోపాటు ఈజిల్లాలో కూడా ప్రవహించే బాగా అభివృద్ధి చెందింది. కృష్ణా నదికి ఉత్తరాన ఆసుకూని ఉన్నదీ జిల్లా. ఆనది నుండి అనేక కాలువలు ప్రవృబడి మూర్పు కృష్ణా జిల్లా సంతటినే సస్య కృషిమలం చేస్తున్నాయి. ఈ జిల్లా సుపేష్ట్రై - కలకత్తా జాతీయ రహదారి మూర్పు, పశ్చిమ కృష్ణా జిల్లాలుగా విభజిస్తోంది. మూర్పు ప్రాంతం సారవంతమైన దింతుమట్టి, నల్లరేగడి భూమిని కలిగి ఉంది. ఈ ప్రాంతంలో అనేక గడ్డి, పుక్ష, జాతులకు చెందిన రకరకాల మొక్కలు పెరుగుతాయి. వాటిలో కొన్ని గ్రామ నామాల్లో కూడా చోటు చేసుకున్నాయి. అదే విధంగా నేటి కాలువలు, ఇవి ప్రవృబడ క ముందున్న చెరువులు, కుంటలు. విరులు, ప్రవాహాలు కూడా గ్రామ నామాల్లో తగు ప్రాధానిభావ్ని వహిస్తున్నాయి. పశ్చిమ కృష్ణా ప్రాంతం అనేక చిట్టమవులతో మూర్పు కనుమలలో నిండి ఉంది. అందువల్ల ఇక్కడి గ్రామనామాల్లో ముక్క, జంతు కల, పర్వత నామాలతోపాటు ఆధునిక నిర్మిణలు

కావడం ప్రకృతి నామాలు అధికంగా కన్పిస్తాయి.

గ్రామనామాల్లోని సైసర్గిక సూచకాలు. ౩౦౬౦ విధాలుగా ఉంటాయి. ౩౦౬౧ సైసర్గిక సూచక గ్రామనామ జ్యోతియావయవత్రైస భూ, జల, వృక్ష, జంతు, మొదలగు వాటితో విశ్రుదిన గ్రామాలు. ౩ సైసర్గిక నామాత్రిస, క్షుర, పక్షి, కండ్రీగ, పురం వంటి జనపద సూచకాలు చేరివున్న సగ్రామనామాలు గా విభజించుకోవచ్చు.

పై ౩౦౬౦ రకాల గ్రామనామాల్ని 4 రకాలుగా విభజించవచ్చు. అవి ① భూవర్గ సూచకాలు ② జలసూచకాలు ③ వృక్ష సూచకాలు ④ జంతు సూచకాలు.

4.1.1. భూవర్గ సూచకాలు:- ఇండుల్ అటవీ సూచకాలు, పచ్చవే సూచకాలు, ఉన్నవ భూ, కిలా, భూస్థితీ సూచకాలు - అలత ర్భాగాలుగా చెప్పుకోవచ్చు.

అటవీ సూచకాలు:- అటవీ సూచక ప్రథమ, జ్యోతియ - అవయవాలు గల గ్రామనామాల్ని బట్టి అడవి దగ్గరగా అడవి లో విశ్రుదిన గ్రామాలుగా భావించవచ్చు.

ఉదా:- అడవి, అడవి రావులపాడు, మొ. 11. వీటిసంఖ్య ౩౩౩ అను బంధమున్న గ్రామనామాలు 101, ఉన్నాయి. పచ్చవే సూచకాలు:- పచ్చవే సూచక గ్రామనామ

జ్యోతియావయవాలు, గ్రామనామాలు దీనికింద వస్తాయి.

పచ్చవే సూచక గ్రామనామ జ్యోతియావయవాలు:-

- బండ - చనుబండ, (ఈనూరుబంధంకోడెతే గ్రామనామం భవి)
- పర్ల - మధులపర్ల (ఈనూరుబంధంకోడెతే గ్రామనామం బల్లి)
- గిరి - పల్లగిరి, తిరుమలగిరి (1 2 గ్రామాలున్నాయి)
- కాండ - కేలనకాండ (ఒక గ్రామనామం ఉంది.) కాండ మున్న సూచకంగా కూడా ఉంది. ఉదా:- మాసికాండ
- కల్లుగల్లు - తల్లూగల్లు (అరు గ్రామనామాలున్నాయి)

- అద్రి - వేదాద్రి | గ్రామనామాలు ౧౦౧.
 పక్షపాత సూచక గ్రామనామాలు - 13 ఉన్నాయి.

ఉదా:- కొండూరు, కొండపల్లి మొ॥.

ఇసుక సూచకాలు:- 52 గ్రామనామాలున్నాయి.
 పొట్టుగుంట, చవుడుపల్లి, ఉప్పలూరు మొ॥

బిల్వవనావయవాలు:-

మొప్ప - 6, వేరు - 2, మేరు - 11, పేరు - 15, మేరు/పేరు
 3, కురు - 4 గ్రామాల్ని కల్గి ఉన్నాయి.

4.1.2. జలవర్ష సూచకాలు:- జల సూచక గ్రామనామాలు
 35 వరకు ఉన్నాయి. ఉదా:- కొండూరు, చెరువుపల్లి మొ॥.

- బిల్వవనావయవాలు:- - విరు - 11, కాలసు/కాల్సు - 11,
 - కుంట/కుంట్ల - 5, గుంట/గుంట్ల - 22, - కోడు - 2, చెరువు
 చెరువు/చెరు, బిల్వ/బిల్వి - 2, మడుగు/మణుగు - 1, లంక
 - 40, రాల/రాల - 9, నాగరం - 2, - పూడి - 85, గుండు
 - 1 మొండి - 1, పాగరు - 1, మొగ - 1 మొగవల్లి, బాటి
 యో కూడి 2 కం గ్రామనామాలున్నాయి. వేటిలో
 15 కంటే గా గ్రామనామాలు గుడివాడ, మచిలీపట్నం
 రెండు ప్రాంతాల్లో విజయనగర కాలానికి ఉన్నాయి.

4.1.3. వృక్ష పక్ష సూచకాలు:- వృక్ష సూచక గ్రామ
 నామ వర్షాలలో రకరకాల పంటలకు, పండ్లకు, వన
 మూలికలకు సంబంధించిన వృక్షనామావేకాత్త గడ్డి
 నామాలు దర్శనమిస్తాయి. 260 కంటే గా గ్రామనామాలు
 ఈ విభాగంలో కనబడతాయి.

కూరగాయలు:- 6 గ్రామనామాలున్నాయి. ఉదా:- బీసపాడు
 కాకర్ల వెలుదల గునవి.

మర్రి-5, వేము-10, అత్తి-1, రావి-7, అల్లె-4, ఇసుక
 (వసులపాకు, వరిసారు)-3, జిమునాలు-3, బివ-1, జీడు-
 6, ఈల-2, ఉలవ-1, ఉల్లి-1, కడిమి-2, కొండు-2,
 మమ్మి-5, గరిక-4, గుమ్మడి-2, గురివింద-2, చింత-
 10, జీళ్లు-1, జొన్న-4, బోకు-2, పక్కెడ-1, లాటి-12,
 బరిశన-1, నిమ్మ-3, నేలడు-1, నువ్వి-3, తత్తి-1
 పెసక-1, బిళ్లు-2, బూరుగ-1, మారెడు-1, ముసగ-2,
 మింతి-1, మేడు-3, మోగుగ-2, తొడు-3, వెలగ-2,
 వడ్లు-4, వనగ-1, చంద్ర-1, కానుగు-1, కంబి-2,
 కంఠె-2, కమల-1, కలవ-2, కవులు-1, చందర్ల-1
 కొర్రలు-3, చొప్పిళ్లు-1, పొన్న-3, పొట్టు-2, బింటి-1
 పల్లెమ-1, పల్లిమ-1, కనుము-2, నాబ-1, పుల్లి-2,
 బల్లి-2, పిట్టెలొట్టిడు-1, కొంజి-2, కాజి-1, కిసర-1
 కుచ్చికాయల-1, జిట్టె-1, జయంబ-2, కయ్యగూర-1
 గూడ-2, గొంజి-1 గోగు-1, పుచ్చు-1, పాలకాయ-1
 తత్తి-1, పట్టెలు-1, పదక-1, నాచు-1, పేచి-1, స్తక-2
 నెలకొండ-1, మూళ్ళొండ-2 బొడ్డు-1, బొమ్మ-2

బిళ్లు-2. ఇటువంటి మతికొచ్చి గ్రామాల్లునల్లిలు.
 తియ్య పుచ్చెలువెరిగిన బావులకు, ఇయ్యపట్టె పంటలకు
 తియ్య ఇటుపట్టెలైన ప్రాంతాలను పరిశీలించి చూస్తే
 ఇగ్రామాలు చాపైన చోటు అర్థం. కాని కొన్ని తియ్య
 తిరిగి కాల మొక్కలుండే వని అక్కడి వారికి తెలియదు.
 విన్నపే జూతు వెక్కడక్కడ పెరిగేయో, మాన వదోష్టా
 నకి వివేచి కనుమరుగు అయ్యాయో తెలుసుకోవడానికి
 గ్రామ నామాలు ఋషులువుగా నిలుస్తాయి.

- చెంద్రు(1) - జలశ్రోమ భీషయావ యవాల వివిధ ప్రకారము వాలుకు చేరి కనబడుచున్నాయి - ఇట్టివి 21 గ్రామ గ్రామాలకు కృష్ణానీ. కనబడుచున్నాయి.

4.1.4. జంతు వర్గ సూచకాలు:- ఈ శిల్లా గ్రామ గ్రామ ప్రకారము ఈవ యవాల అని క్రాన్చి శి.ం. మనమంబ్లి, వరకలాన్చి పచ్చినామాన్చి, శి.ం. శుభానాపత్రికలిగి ఉన్నాయి. జంతువులు ధృష్టిప ప్ప లోకం-9, సరీ సృపాలలోకం-4 గ్రామ నామాల్లో 35 జంతు వర్గానికి చెందినవి ఉన్నాయి.

జంతువులు (సంఖ్య) - 4, గుర్రం-1, నక్క-2, తోడేలు-1, కుక్క-2, ప్లీరవ-1, వరాహం-1, ఏనుగు-1, ఎనుము-2, ఎలుక-4, ఆవు-1, పిట్ట-1, చిమలు-1, కుక్క-1

పక్షి:- కుక్కలం-2, పాలంకి-1, కాకి-1, పిట్టక-1, హంస-1, కరిడి-1, కంఠ-1, అక్కెవి-1

సకల వృషాలు:- ముచ్చి-1, కప్ప-1, నాగ-6.

4.2. గ్రామనామాలు - సాంస్కృతిక విశేషాలు :-

కృష్ణా జిల్లా లోని గ్రామములను సూచక గ్రామనామాలు భారతదేశ చరిత్రలో సర్వత్రా కనిపించే ఆయా వృత్తి ఫల సేవకాన్ని తెలియజేస్తాయి. కృష్ణా జిల్లా లోని గ్రామనామాల్లో కుల సూచక గ్రామనామాలు 79 వరకూ ఉన్నాయి.

అగస్త్యవృత్తి :- అగస్త్యవృత్తిను ప్రకటించే ఎరుకల, యానాది గణాలతో ఎరుకైన గ్రామనామాలు ఉన్నాయి.

ఎరుక - 5, యానాది - 1 . ఈ జిల్లా గణాలలో లంబాజీ - 3 గ్రామనామాపరంగా చూస్తే ఎరుకలు యానాదులు, క్రమంగా ప్రాముఖ్యతను కలిగి యున్నట్లు తెలియచున్నది.

అగస్త్యవృత్తి/కులవృత్తి :- ఈ జిల్లా లోని 32 కులాల వేర్వేరు గ్రామనామాలున్నాయి.

కమత్రి - 4, రెడ్డి - 18, కంసాలి - 1, గొడ్డ - 10, కేట్టి/కమటి - 3, మాల/హరిజన - 8, దాసరి - 4, కాపు - 2, పద్దె (ప్రవహు) - 20, నాయుడు - 2, కుమ్రార - 7, పెరిక - 5, జంకం - 3, జకల - 3, బత్తుల - 2, అగ్రాజులు - 2, మొత్తరాని - 7, గాజు/గాచ - 9, సాలి - 2 అనేకుల నామాలు గ్రామనామ వాచకాలతో నిండి ఉన్నాయి. వీటిలో పాడు గొల్ల - 6, మేసర - 1, డిడ్డి - 1, ఉప్పుర - 1, గాజుల 3 మొత్తం జిల్లాలో 142 గ్రామనామాలున్నాయి.

అమత వృత్తి :- అమత వృత్తి మూల వేర్వేరుకూడా ఈ జిల్లా గ్రామనామాల్లో కనబడుతాయి.

క్రీసవ - 2, మహమ్మదీయ - 6, హిందూ - 2.

వ్రక్తి నామాలయొక్క కులసూచకములు, బంధులు, క్రొత్త డి.ఎస్.యి. అలాంటి వాటిని - రెడ్డి-10, కెట్టి-3, రాజు-1, నాయక-1, రావు-6. అనేవి ముఖ్యమైనవి. వీటిని బట్టి కూడా కొరూ కులాల వ్రక్తిని కొంత వరకు తెలుసుకోవచ్చు.

ఈ జిల్లా గ్రామ నామాలపై ఇతర శాఖల ప్రణావం చాలా తక్కువనియే చెప్పవచ్చు. బానిసత్వరణం ఈ ప్రాంతం కొస్తా జిల్లా ల(మధ్య)లో ఉంటుంది, భౌగోళికంగా పురాతన సరిహద్దుకు చేరువలో ప్రకృతివడం కావచ్చు. అయితే వాలనా పరంగా ఆస్తి ఉత్పాదన, విద్య, పుల శాఖల ప్రభావం కొంత మేరకు కనబడుతుంది.

Continuation:- మతం! - క్రైస్తవ్యం, హిందూ, ముస్లిం, బౌద్ధ మతాలను గ్రామ నామాల కొరూ మతాల వ్రక్తిని తెలుపుచున్నాయి.

శ్రీ.శ.7. కణాభి నాటికి తిండ్ల బాపి సంధ్యంబు పరాయాన నాంగ్ బనాడే కృష్ణా జిల్లా అని జగన్మయ్య పేట, ఘంటసాలల్లో నిప్రసిద్ధ బౌద్ధ శామాలి సంధ్యంబునట్లు తెలుస్తోంది. వాటిలో వాటిని అనేక క్రైస్తవ బాపాలయాల నిర్మాణాలున్నట్లు తెలియ చేశారు. వాటికి సాక్ష్యాలనూ జుట్టువరం, డుట్టులు, అనే గ్రామాలలో వాటిని బూదవార్డు బుక్లవరం, బుక్లవారం అనునవి జిల్లా గ్రామ నామాలపై కనబడుతాయి. వ్రక్తి నామాలి, దేవతా సూచక నామాలి గణాధికారి కృష్ణా జిల్లా అని హిందూ మత ప్రాబల్యం వెల్లడవుతుంది.

వాస్తు విశేషాలు:- వాస్తు, దుర్గ సుచకాష్టాన గ్రామ నామాలు, జ్వీయాయావయవ బంధాలు కృష్ణా జిల్లాలోని వాస్తు విశేషాల్ని వ్యక్త పరుస్తాయి.

కీనా:- కిటు కవిదింక, కిటు గిరిలంక, కిటు పాడువస్తరా ఇంకా 4 గ్రామ నామాలు స్త్రీలు.

సంధు టనామ్మక విశేషాలు:- కౌవరం.

విశేషాలు:- గ్రామ నామాల్లో సంసృతిక విశేషాల పరిణేలన జ్ఞాన కులవ్రవశ్చ, హిందూ మతాధిక్రం తలుస్తాయి. శ్రీన, బౌద్ధ మతాల వ్రాప్తి ఎంత వశమో పాలు స్తుంది. ఈ జిల్లా గ్రామ నామాల్ని జిభారంగా చేసుకొని జుజుబ్బుకు, జుజుబ్బువరం ప్రాంతాల్లో వ్రాప్తికాలు జరిపితే శ్రీన బౌద్ధాలకీమూల్ని విశేషాలు బయట పడవచ్చు.

4.3. గ్రామ నామాలు - చారిత్రక విశేషాలు.

దేశ చరిత్ర పాలకుల కీర్తివచనములను బట్టి రచింపబడుతుంది. కానీ గ్రామనామాల్ని బట్టి చూచినట్లు అయితే పాలకులు మాత్రమే గాకుండా జనులలో పేరు ప్రఖ్యాతులు కలిగి ఉన్న మహనీయులెందరో ఉన్నారని, పాలకుల పేర్ల వల్ల వీరి పేర్లు కూడా గ్రామనామములు గా నిలిచిపోయినాయని తెలుస్తోంది. ఆకీర్తి పురుషులకే అక ప్రతీతి కు కూడా లభించినట్లు గ్రామనామాల్లోని ప్రతీ నామాలు తెలియజేయచున్నాయి.

కృష్ణా జిల్లా గ్రామనామాల త్రుణ్ణిమావయవాల్లో కచ్చితచే ప్రకృతి నామాలను, ఇంటి పేర్లను పరిశీలించినపుడు కొన్ని గ్రామనామాలకు సంబంధించిన బహిష్కారక, చారిత్రక విశేషాలుండే వానన, గంభీర నామ్నాలను గమనించినచో స్థానిక చరిత్రలో దీయా ప్రకృతులు, కుటుంబాలు సరసిన త్రుణ్ణివం కొంత వరకు అర్థమవుతుంది. గ్రామనిరాకాణానికి ప్రకారం చుట్టిన ప్రకృతి వేరనీ, కుటుంబం పేరనీ కొన్ని

గ్రామాలు తెలిసినాయి.

4.3.1.

ప్రకృతి నామముల పేర్లు:- గ్రామనామాల్లో ప్రకృతి నామనూచనాలు గల గ్రామనామాలు 264 ఉన్నాయి. వీటిలో పురుష నామ సూచకాలు 244, స్త్రీ నామ సూచకాలు 20. కీర్తి కాంక్ష గల పాలకులు వలూక, గ్రామనిరాకాణం చేసిన తమ పేర్లు పెట్టుకున్న గ్రామాలు కొన్ని కనుస్తాయి. పరిపాలకుల నుండి సొరవ సూచకంగా గ్రామాలను పొంది తమ పేర్లతో ప్రవహించుకొన్న కొన్ని గ్రామాలు

కూడా కనిపిస్తాయి. ఉదా:- రంగస్థలముడె, వీరాయిపాపం.

4.3.2. కుటుంబనామ (ఇంటిపేరు) సూచకాలు:- కృష్ణా జిల్లా గ్రామనామాల్లో కనిపించే ఇంటిపేర్లలో (కుటుంబనామాలు) 125 ఉన్నాయి. వీటిలో గ్రామ నిర్మాణానికి తోడ్పడిన కుటుంబాలతో పుట్టినవి కొన్ని కనిపిస్తాయి. వ్యక్తి నామాతో కుటుంబనామాలుగా గ్రామనామాల్లో కనిపిస్తాయి. గ్రామనామాల్లో కనిపించే ఇంటిపేర్లు గలవాళ్ళు ఇప్పుడా గ్రామంలో పేక పోయినా వారోపేర్లతో గ్రామాలుండటం వారి యశస్సుకు, కుటుంబాల ప్రాముఖ్యతకు తాటికాం..

ఉదా:- ఆరుపావారి పాపం, కుంభవారి భండ్రక, ముల్లూరి వారి పాపం, తిరుప్పవారి శుద్ధవరం; ఆస్థానసేనివారి గుండం.

4.3.3. బిరుదు సూచకాలు:- గొప్ప పరిపాలకుల పేర్లతో పేక బిరుదు సూచకాలతో పుట్టిన కొన్ని గ్రామాలు కనిపిస్తాయి. దీని వల్ల ఈ మండలంపై ఆ పరిపాలకుల ప్రభావం తెలుస్తుంది.

ఉదా:- తెలుగు రావు పాపం. నారాయణరావుపేట.

4.3.4. జమీందార్ల పేర్లతో పుట్టిన గ్రామనామాలు:- కృష్ణా జిల్లా లో వ్యక్తి నామాలుతో పుట్టిన గ్రామనామాలు ప్రత్యేక పరిశీలనార్హమైనవి. చాత్రకీ భారాలు లభ్యమైన మేరకు వీటిని పేవరించడం జరిగింది. కృష్ణా జిల్లా లో జమీందార్ల పేర్లతో పుట్టిన కొన్ని గ్రామనామాలు కనిపిస్తాయి. ఈ జిల్లా లోని ముఖ్యమైన జమీందారీలు నూజివోడు, చల్లపల్లి మొదలగునవి. ఇరు వంశాల మారు రాజ్య బిరుదాంకితులే.

సూర్యోదయ జయించారుల మూలపురుషుల విష్ణుర్జునుల సవ రణం నాథుడు కాక తోయిం ల నే నాధిపతీ నా, రాజ ప్రతినిధి గా సూర్యోదయ అం త్రవే శంకనట్లు సూర్యోదయ కౌటుల్ని కిలాఫలకము బాహు మెవియుచున్నది. కాకతీయ సామ్రాజ్య పతనానంతరము వీరు సువీమాత్రులై పాలించి నట్లు గ్రంథ స్మృతిధారాలను బట్టి మెవియు చున్నది. వీరి అని నార య్యై పురాణపు (బ్రహ్మపు వారి సెవిరింబ యుక్తం చి సినట్లు, బ్రహ్మపు వారి కి కౌటును ముట్టుడించటానికి శింశి జుల ప్రసా పట్టి నట్లు బ్రహ్మపు కి కౌటుల రమాస్య తేజా పత్రాల వారీ రా మె వియు చున్నది." (సూర్యోదయ ఉపాఖ్యానాలు : 1975: 8-14 పుటలు). ఈ జయించారు ల వేర్వేటి కనబడే గ్రామ నామాలు : ఉప్పాపురం, ఉప్పి కట్ల, ఉప్పాఖ్యానపు వేలు, నారయ్యై పురాణపు వేలు, రంగయ్యై ఉప్పాఖ్యానపు వేలు, ఉప్పాఖ్యానపు వావెం, ఉప్పాఖ్యానపు వావెం.

సూర్యోదయ జయించారుల బింటి వేరు యో కనబడే గ్రామ నామాలు : డేరా:- మేకావారి తోట, మేకావారి వావెం.

చిట్టపల్లి జయించారుల వేర్వేటి ఏర్పడ గ్రామాలు :- డేరా:- కివరామ కృష్ణా పురం, కివరామ పురం, కివరామ కుర్గా పురం. వెలు||

ముచ్చోల జయించారు రాజా వాసికట్ల వెంకటాద్రి నాయుడు మండ్రవేర చేతవోలు > జగ్గయ్య వేలు శాస్త్రీ వహారించ బడు తోంది.

విరకమైన గ్రంథస్థ సాక్షులు, కాసనసాక్షులు లభించని గ్రామనామాల్లో వ్రాక్తులు ఎప్పుటివారో, కుటుంబాలు ఎప్పుటివో ఊహించడం సుభ్రం కాదు. ఈ ప్రాంతాన్ని నావవాహనులు క్రీ.శ. తిరంభంలో పరిపాది చూరనే వారి రాజిభాని "త్రేకాకుళమనీ" మెలియించునైనా ఆ మర్యాదే వారు కృష్ణానదీ సమస్త సంగమ ప్రాంతంనుండి మైకి ఉనగా మహారాష్ట్ర ప్రాంతం వరకు విస్తరించినట్లుగా త్రాచి పూనపురం వస్తరా ప్రాంతాల్లో లభిస్తేనే నానామాలు, కాసనాలను బట్టి మెలిస్తోంది. నావవాహనులపాలన కృష్ణానదీ ప్రాంతంలో ఎక్కువ కాలం సాగించనటానికి ఊతమిచ్చే గ్రామనామాలు కాని ఊర్లు. క్షణ-సావలూరు సుతులూరు బంగళా? ఆ మర్యాద కాలంలో మోక్షుల పాలన ఎక్కువ కాలం సాగించనటానికి త్రబల తార్కాణం వేర్వేరు చోట్ల తనబడే ౩ చోడువరము) లు. అని చెప్పుకోవచ్చు.

4.3.5. సంస్కృతీకరణం:- సంస్కృత భాషాప్రభావం గ్రామనామాల విషయంలో గణనీయంగా జరిగిపోయినా వసు మాత్రంగా తీందని చెప్పవచ్చు. గ్రామనామాల్లోని వసుమ, మధ్యవ పద జూలం ఈ విషయాన్ని ఋజువు పరుస్తుంది. సంస్కృత భాషకున్న సామాజిక ప్రభావాన్ని మరింతగా చూడే సంస్కృతీకరణ ప్రభావం కూడా దేనినామాల విషయంలో కనిపిస్తుంది.

మరిగని గ్రామనామాల విషయంలో సంస్కృతీకరణ ప్రభావం క్రీ.శ. ౩-4 వ శతాబ్దాల మధ్యకాలం

నుండి కనపిస్తుంది.

సంస్కృతీకరణం

ఉత్ప- అవనికర్ష > అవనిజ పురము. అని సంస్కృతీకరణం పబడి - వాసన అని ప్రయోగం పబడింది.

అనికర్ష > అనికనా చలము > అనికనాత్రి.

పులికర్ష > పులికప మాదిరి.

పుల్లీరు > పుల్లీఘనది.

పెనుగంట్రోలు > బృహత్కాంచీపురం - వెలు ||

- చీటి అని విచిత్రాడా నిశ్చే ప్రకవహరం అనికర్షపడు గ్రంథకాపముతో ఎక్కువ. 'అనికనాత్రి' అని, 'అనికనా చలము' అనికనా ప్రాంతము అని ప్రకృతిగా మార్చి కనబడుతున్నాయి.

4.3.6. పునర్ముఖకరణం:- గ్రామసంమాలకు విత్తడే

నామాంతరాలు లేనా మారుపేర్లు సాధారణంగా ఒక భాషా ప్రాంతం మీద అన్యభాషా ప్రభావాన్ని, ఒక సంస్కృతి మీద అన్య సంస్కృతి దిగివ్రేవను వెల్లడిస్తాయి. ఒక్కొక్కప్పుడు పాటక జాతి ప్రాధాన్యత రూపాలు ఉంటాయి.

అధునిక కాలం అని ధౌనిక నామాలను పునరుద్ధరించుకొనే ప్రయత్నాలు సాగుతున్నాయి. వానికీ ఉదా:- అంబాయి > ముంబాయి గాను, మద్రాసు - చెన్నై గాను పునరుద్ధరింపబడ్డాయి.

పునర్ముఖకరణం:- 1594లో ఆన్లెండ్ ముల్కా విజయ చిహ్నంగా కొండపల్లిని 'మున్షాఫానగర్' అని పేరువోలు > మున్షాఫానగర్, అత్తూరు >

నివరామ పురంగం, 'తా భూమి' > తీవ్ర భూమి పురంగం పునర్జన్మ మకరణం పొందినాయి.

తేజోమత్ర భువులు పునర్జన్మ మకరణం అని సంసరిత భాషా ప్రా బల్లిమూ, సాక్షా భామత్వ త్రవ్యేపనా ప్రయత్నమూ, కీర్తి కాంక్ష; మహామత్ర బీయ పాలకులు పునర్జన్మ మకరణం అని పాలక మనస్తత్వమూ, తీర్ణ భాషా ప్రభావమూ శమనించ దగినవి.

4.3.7. పునర్మూర్తి :- ఒకావేరు అని ఒకటికి మించిన గ్రామాలు ఉండటం కూడా గ్రామనామ పరిశీలనలో త్రవ్యేకంగా కనిపించే అంశం. వేర్వేరుగా గుర్తించడానికి వీలుగా చిన్న, పెద్ద, పాత, కొత్త అనే విశేషణాలు చేతనాయి. కాస్త్రీ చాట్ల సమీపంలోని గ్రామనామాలి విశేషణంగా జుడించిన పలకడం, తోనూ సై సర్కిత అంకాప్తి జుడి ప్రవహించడం కూడా కనిపిస్తుంది.

పునర్మూర్తిలు :- 'తొమ్మారు' వేరు అని 10 గ్రామాలున్నాయి. 'లక్ష్మీపురం' - వేరు అని 10, 'రామాపురం' వేరు అని 2, 'రుద్రవరం' వేరు అని 3, 'లక్ష్మీనూతనాయనాపురం' వేరు అని - 5, 'చింతల' వేరు అని 3, 'పెంకటాపురం' వేరు అని 9 గ్రామనామాలున్నాయి.

పొత్తపల్లెలు చేరినవి - 10 గ్రామనామాలున్నాయి.
 కొత్త మాజీరు, పాత మాజీరు, చికి సూచి చేరినవి - 1 గ్రామనామం ఉంది.
 మాపు మానవరం, పచ్చిమ.
 మాకవరం
 సై సర్కిక విశేషణం చేరినవి - 1. చిరుపు మానవం.
 సమీప గ్రామం చేరినవి - 1. గ్రామనామం ఉంది
 గడ్డమనుగు కొండూరు (జి. కొండూరు)
 అత్తపగడ కొండూరు (పొద్దిపాడు)

4.3.8. అతికనిరుక్తి :- గ్రామ గ్రామ పరిశోలన లో
 అథ దుష్టో అసక్తి కరణైన పరిశోలన క్రాన్తిచోష్టు
 లక్ష్మిం కాని జిఙ్ఘాలను మూఖ్యులగా అంబించిది
 అతికనిరుక్తి. ప్రతి భాష అనిన, స్థల నామాలకు
 అతికనిరుక్తి ప్రమా జిన నిరుక్తులు కనిపిస్తాయి. ప్రతి
 వారు దేవు డొరి పేర్లకు విదే ఒక ప్ర్యుష్టాని
 చెప్పాలని ప్రయత్నించడం, జివేరు ను ఎవరో ఒక
 ప్రసిద్ధ ప్రక్తికి ముడిపెడతూ డెండుటం చేస్తారు. ఈ
 రకంగా కృత్రిమంగా విపురచన ప్ర్యుష్టాని
 అతికనిరుక్తి అంటారు.

ఉదా:- హంసలదీవి

① ఇది కృష్ణా నది సమద్ర సంగమం చేయుచోట
 ఉంది. పర్షిని నాలణి పరమ హంస పరివ్రాజకులు
 ఇచ్చుట ప్రబో న్ననాలా చరించడం బాధా ఈ పేర
 బ్ధించని చెప్తారు.

② పూజీ కాలా లి హంసలు ఎక్కువగా ఇక్కడ
 సంచరించే పని జననిరుక్తి.

జిరిపిపట్టి :- ① విష్ణువు వరాహా అవతారం లో
 ఒక పుష్కరిణిని ప్రవేశిని అందుచే అది వరాహాపుష్క
 రిణి అని స్థాయి సుసేంహా వతారం లి కాండ్లవలసినట్లు
 గా జననిరుక్తి కలదు. కిరి = వరాహాము. జిరిపిపట్టి.
 (మెకంజివైఫియత్తు).

శ్రామనామాలు

-ప్రథమావయవ స్మృత్యితి
నిఘంటువు

అ. గ్రామ నామ ప్రథమావయవ నిఘంటువు.

1. అంకన్న. గూడెం. : నందివాడ; వ్యక్తినామ సూచి.
అంక. అన్నుడి క శ్రామ దేవత.

అన్న - పురుష సూచి అయిన గౌరవ వాచకం

2. అంకమక్త. గుంట : పామర్రు ; వ్యక్తినామ సూచి.
అంక. అమ్మ అంక - యా : 1

3. అంగలూరు : గుడ్లవల్లేరు; వ్యాపార సూచి.
అంగలు. డేరీరు. అంగలు < అంగళ్లు < అంగడి + లు

ముందు సంవ, ఆ తర్వాత గృహ నిరాశ్రయములు జరిగి గ్రామం ఏర్పడిందని చెప్పవచ్చు. క్రీ. శ 844 సం. మూవీపట్నం గౌరవం అనే ఈ గ్రామం ప్రసక్తం.

డా. డా : "గుర్రవార, ఉప్పునాటూరు, లుంఠ్రపట్టు, అంగలూరు వేలుబురు - - - - -" (ప్రాచీనాంధ్ర శాసనాలు, ౧ భాగ్యచ్ఛబ్దం)

4. అంపా. పురం : బొప్పులవాయు; జల సూచి
అంపా < అంపాచారము. = ధారా పాతము, జల ప్రవాహము (శ.శ)
బుడమేరు ఈ గ్రామ భూ భాగాన్నింటి త్రవహిస్తున్నది.

5. అంబరు. వేట : నందిగామ; సుగంధద్రవ్య సూచి
అంబరు = డిక్కరకమైన పరిమళ ద్రవ్యము (తె.న)
అరబ్బుదేశాల నుండి ముస్లిములు పరిమళ ద్రవ్యాలు, అత్తర్లు తొట్టి విత్రయించు ప్రదేశానికి అరబ్బు వచ్చినది భావించవచ్చు.

6. అంబా. పురం : విడియబాడ (పట్టణ); దేవతా సూచి.
అంబ - పట్టణ, పార్వతీ; త్రిమూర్తి స్వరూపిణి జిదిసక్తకి అంబ అనివేరు.

7. అంబాపురం. అంక : మూపిదేవి ; గ్రామనామసూచి.
అంబా. పురం ; చూ : 6
8. అంబేద్కర్. సగర్ : నందివాడు; వ్యక్తి నామసూచి.
బాబా సాహెబ్. డా॥ భీమరావు అంబేద్కర్ పేరున వ్యవహరింపబడుతోంది.
9. అక్క. వాలెం : తిరువూరు; గ్రామ దేవతా సూచి
"అక్కమఱ, అక్కన్న, అక్కప్ప, అక్కయ్య, అక్కరెడ్డి, మొదలగు పేర్లు అక్క దేవతపేర్లు సూచించుచున్నవి. వీరినే సప్త కన్యలనీ, అక్షయ కన్యలనీ కూడా వ్యవహరిస్తారు. వీరు జలానయాల అధిదేవతలు. వీరు పాపానికి సర్వో గర్భాన జన్మించిన లక్ష్మీదేవి అంశయని వివరించాను." (విశ్వనాథ రెడ్డి. కేతు; 1976 : 159)
10. అక్కరెడ్డి. గూడెం : ముదినేపల్లి ; వ్యక్తి నామసూచి.
11. అగ్రహారం : పెరున ; జనపద సూచి.
వ్రాహ్మణులకు తక్కువ పన్నుకు గానీ, పన్ను లేకుండాగానీ దానం చేసిన భూమి, నివ్విన ఊరిని అగ్రహారం అంటారు. ఇది వ్రాహ్మణుల జనపదం. అగ్రహారం < (సం) అగ్రహారః అ + కర + హారము. అంటే పన్ను లేని భూమి. అకర > అగ్రగా మారినది మల్లంపల్లి. సోమశేఖర కర్తవీగారు వేతాస్మిన్లు ఒక అభిప్రాయం. [మొకట రాయ శాస్త్రి. వేదం; 1970: 69]
'అగ్రహారం' అన్న పదం ఈ జిల్లా గ్రామ నామాల్లో ద్వితీయ అవయవంగా 10 చోట్ల కనబడుతోంది. ఉదా: కలవూరి-అగ్రహారం.
12. అగ్ని. పత్రు: పమిడిముక్కల ; దేవతా సూచి
అగ్ని - నిప్పు; పంచ భూతాల్లో ఒకటి
పత్రు < పట్ట - పట్టినట్ల ఊపరక్షేత్రము, నిస్సారమగు భూమి,

ఉప్పు వండేదునేల. ఉప్పునేలలు తవ్వరగా వేడెక్కాయి.

13. అచ్చం. పాలెం : ఘంటసాల ; వ్యక్తినామ సూచి

అచ్చం < అచ్చ మ్ర . అచ్చ + అమ్ర . అస్పష్టం.

ఉమిళం అచ్చ (అంజ అవిసచెట్టు) అనీ, కన్నడం అ

అచ్చ వల్లి అనీ ప్రవహారం. (D. K. D. 6/46)

అచ్చ < అచ్చత అని కూడా చెప్పవచ్చు. పార్వతీపరంగా

అచ్చ వమ్ అనీ ఉమిళం అనీ ప్రవహారం.

14. అచ్చయ్య వారి. పాపం.: విస్మయపేట ; వ్యక్తినామ సూచి

ఇక్కడ ఒకప్పుడు అచ్చయ్య అనే వ్యక్తి వందల ఎకరాల

భూస్వామి. అతడా భూమి పంచ ఇచ్చడం వల్ల అతని

పేరున ^{వ్యక్తి} వ్యవహారిం పుటలు అందని స్థానికుల కథనం.

15. అచ్చ. వరం : కైకలూరు ; వ్యక్తినామ సూచి.

అచ్చ - చూ : 13.

16. అల్ల. త్రగడ : ఎ. కొండూరు ; అస్పష్టం.

త్రగడ = పదవీ సూచకం.

17. అల్లత్రగడ. కొండూరు : ఎ. కొండూరు ; గ్రామనామ సూచి.

కొండ. క్షీరు (పశ్యవ సూచి)

ఈ గ్రామం కొండ నానువు త్రదేశం అని చెబుడడం చేత

'కొండూర'ని ప్రవహారం అది వచ్చింది. ఇటువంటి గ్రామాలు

దగ్గర అండు ఉండడం చేత త్రక్క నున్న గ్రామస్వామి

చేర్చి వ్యవహారిం సంప్రదాయం ఉంది. అదే విధంగా ఈ

కొండూరు అల్లత్రగడ కు సమీపంగా ఉండడం చేత

'అల్లత్రగడ కొండూరు' అయింది.

18. అడపావారి. పాపం : చల్లపల్లి ; 'ఇంటిపేరు' సూచి.

'అడప' - యాంటాలపు భరిణె మోయి సేవకు రాలు (సూచి)

ఈ మత్తీపై ఆధారపడుటవల్ల ఆయా వృత్తులవారి 'ఇంటి పేరు' గా వచ్చుట ఉంది. అయితే పేరు గల వారు నివాసం ఉండడం చేత ఈ గ్రామనామం ప్రకాశకరణిక వచ్చింది. శ్రీ. క. 14, 15 కణాబ్జుల్లో వేయబడిన కాసనాలలో "అడవి. వేమనంగాట...", "అడవి. పుష్పనంగారు." అని ఇంటి పేరుగా తనబడుతోంది.

19. అడవి. : డి. కొండూరు. ; పుష్పనూచి. అట్టడవీ త్రాంతం లో ఈ గ్రామపేర్లు డంపిత నాసిని - అడవి అని ప్రవహిస్తున్నారు.

20. అడవి. నక్కలం. : తిగిరిపల్లి ; పుష్పనూచి. అడవి = చూ. 19. నక్కలకు నిలయం అనే అర్థంలో నక్కలం అని అక్కడ ప్రవహిస్తున్నారు. అటువే త్రాంతంలో నక్కలకు ఆటవట్టు అయినచోటనే తక్కి గ్రామం ఉంది.

21. అడవి. రావుల వాడు : నందిగారం. ; భౌ నిలిక సూచి. రావుల. వాడు (పుష్పనూచి) రావి + లు + లి. రావి పుష్పనూచి యోగర భూసూచి యేని కూడా మరొక అభిప్రాయం ఉంది. చూ.:

22. అడ్డు. పర. : కృత్తి హెస్తు ; కాలమాస సూచి. అడ్డు = కుంచువలయిన సగము. (శర). భూతాలమోస్తగా మొదట పరిచయం. అడ్డు < (సం) హట్టు = సంకఠరగడిచేడు పర < పర < పరు :

23. అడ్డాడు : వామర్రు. ; పుష్పనూచి సూచి. అడ్డు. డిడె ; చూ. : 22

24. అత్తి మూని. చెరువు. : ముదిసేపల్లి ; పుష్పనూచి. అత్తి. మూని - అత్తి - ఒకరకం మొక్క. మూని - మూని. అత్తి మూని < అత్తి మూని. = మొడిచెట్టు. చివర అత్తి పత్తి, నిత్ర గన్నేరు ఈ మూని పుల్లనూరు (Mimosa pudica Linn.) లోనిది.

25. ఆంధ్రంకి వారి. పూరు : గూడూరు; ఇంటిపేరు సూచి.
ఈ గ్రామం 1934 నాటి సర్వేపటం అని చూపబడింది.

26. ఆనంతుర్యు. పేట : గూడూరు; వ్యక్తి నామ సూచి.
ఆనంతు. తుర్యు - తిష్టవుకి గల పేర్ల అని ఒకటి

27. ఆనంతు. వరం. : మైలవరం. ; వ్యక్తి నామ సూచి.
చూ : 26.

28. ఆనంతు. నాగరం. : త్రిగిరిపల్లి; వ్యక్తి నామ సూచి.
చూ : 26.

29. ఆనమన. పూడి. : నందివాడు ; వ్యక్తి నామ సూచి.
ఆనమల సేవయ్య అనే వ్యక్తి మొట్టమొదట అక్కడకు వచ్చి స్థిరపడటం ఈ ఊరికి 'ఆనమల పూడి' అనే పేరు వచ్చింది. అదే త్రమంగా ఆనమన పూడి గా మారింది.
(ఆంధ్రభూమి వార పత్రిక, 15/3/33 ; పుట. 44)

30. ఆన్నవసేని వారి. గూడం : ముసునూరు; ఇంటిపేరు సూచి.
ఇది కమ్మకులస్థుల్లో ఇంటిపేరుగా కనబడుతున్నది.

31. ఆన్నవరం. : మోపిదేవి ; వ్యక్తి నామ సూచి.
"కాకతీయ సేనానుల అ ఒకరైన ఇందులూరి ఆన్నయ
వేవులవర ఆన్నవరం అనేపేరు వివిధ గ్రామాలకు వచ్చి
ఉండు వచ్చు." (కాకతీయ చరిత్ర. ఎ. వి. 1988: 169)

32. ఆన్న. వరం. : ముదిసేపల్లి ; వ్యక్తి నామ సూచి.
చూ : 31.

33. ఆన్న. వరం. : జగ్గయ్యపేట ; వ్యక్తి నామ సూచి.
చూ : 31.

34. అన్న.వరం. : నూజివేడు ; వ్యక్తి నామ సూచి.
 చూ: 31

35. అన్నా.నాగరం. : నందిగామ. ; అనుష్టం.
 నాగరం = సంవత్సరము పోతువునా నీరుండే చెరువు(మొ.పు)

36. అనిగండ్ల.పాడు: డెనుగంచిత్త్రోలు. ; స్థానిక నివాస సూచి.
 అనిగండ్ల < అనిగండు + లు+తి = అరుణ వేరులు.
 అని = అరుణ ము, గండ్ల < గండులు = వేరులు.
 ఇది అరుణ వేరులకు నివాస స్థానము అని చెప్పవచ్చు.

37. అనుమంచి.పల్లి: జిగ్గయ్యపేట ; వ్యక్తి నామ సూచి.
 ట్రాన్సిగ పాతలాజు అనుమంచి అనే ట్రాన్సిగ్లనికీ -భానమిష్టం
 వల్ల అనుమంచిపల్లి' అని ప్రవహరింపబడు అంబేధకగోళ
 సర్వీస్వము - II) దీనికి పూర్వ నామం 'పాపపురం'. ట్రాన్సిగ్లపాత
 కి కేంద్రస్థానం కావటం వల్ల ఆపేటా భింది. హనుమంతుపల్లి
 > అనుమంచిపల్లి గా మారినది మరీ డోహ (కృష్ణగజటిక: 233)

38. అనుమోలు.లంక : గంపలగూడెం ; జిలద్రవాహుగుళి.
 దినగడప నుండి కనుమూరు వరకు భ్రమేకి ద్రవహించు
 కట్టుపేరు. ఈ మధ్య ద్రాం చలన్ రెండుగా దీని అంత ముందుకు
 నుగి మళ్ళీ కలిసి పోయి ములకుకు సాగు అంది. ఈ సంగమ
 ద్రాంచంబి లంక భూమిలో గ్రామం ఏర్పడుట చేత అనుమోలు
 లంక" అని ప్రవహరింపబడుచున్నదని చెప్పవచ్చు. ^{విష్ణుపుట అలాంటి} _{సర్వీస్వము 496}

39. అన్నెరావు.పేట, : రెడ్డిగూడెం ; వ్యక్తి నామ సూచి.

40. అప్పా.పురం. : మండుపల్లి ; వ్యక్తి నామ సూచి.
 నూజి వేటి పాలకు పైన అప్పారావుల ప్రాబల్యం 17-19
 శతాబ్దిలో మూర్తు కృష్ణా ద్రాంచల్లో ఉంది. వీరిలో డొకరి
 పేరున వీళ్ళు ఉండవచ్చు.

41. అష్టాదశాను.వేట : ముదిసేపల్లి ; ప్రకృతినామసూచి
 బ్రహ్మవారి కాలం నారయ్యవైరావు వనరాజ్యస్థి
 వెస్టరింప చేసిన చవరి త్రావం అవివృద్ధిగ గ్రామానికి ఈ పేరు
 వచ్చింది. (నూజివీటి. అష్టాదశానుచరిత్ర ; పుట 45)

42. అష్టా.కట్ల : హనువారుపూడి ; ప్రకృతినామసూచి.
 ఇది పూర్వం జమింసారీ (గ్రామం. అష్ట) < అష్టాదశాను.
 జమింసారీ వంకేకు తవరి చేతనే ఈ ప్రాంతం గుండా పోయి
 చంద్రయ్య కాలువకిరు పైపుల ఈ ప్రాంత పరిధిలో కట్టలు
 పోయించడం జరిగి నాపాస అనూశ్రయి క్రంద అకడకేకే' అక్కడ
 ఏర్పడ్డ గ్రామం కనుక 'అష్టాకట్ల' అని ప్రవహింపబడవచ్చు.

43. అష్టాం.పూడి : గన్నవరం ; పుష్ప సూచి.
 అష్టాం < అష్టాము - అమర పుష్పాలు, శుభము, నీటిత్రబ్బు(శుభ)
 ఈ గ్రామం అని నిడిలాన అనాల్లో అమరలు నేటికీ అధికంగా కష్టధారాలు.

44. అష్టావారి.పాతం : చల్లపల్లి ; ఇంటిపేరు సూచి.

45. అమరావతి : కవిలండె ; గ్రామనామసూచి.

46. అమ్రవారి.గూడెం : తిగిరిపల్లి ; దేవతా సూచి(శ్రీ).
 <అమ్రవారు + ఇ = శ్రీదేవత, జమింసారీశ్రీ.

47. అమ్రవారి.పాతం : ముదిసేపల్లి ; దేవతా సూచి(శ్రీ)
 అమ్రవారు + ఇ = చూ : 46.

48. అమ్రారెడ్డి.గూడెం : గంపల గూడెం ; ప్రకృతినామసూచి.
 ఇవరూ నూజివీటి పాలకుల రాజ్యత్రయ నిధి.

49. అమీనా.పురం : పమిడిముక్కల ; పురువీ సూచి.
 అమీన్ = ఏతైనా ఒక పాలనా ప్రాంతంపై అత్యధికంగా
 నియమింపబడిన అధికారి; రాజకార్యంపై ముప్పింపబడ్డ
 అమలు వారుడు; న్యాయాధిపతి.

50. అియ్యంకి. మొప్పు. వృక్ష సూచి.
 అియ్య + అంకి. అియ్య < అియ్య గడ్డు = ముంగలూగ పెరిగే కలుపు
 మొక్క (Flemingistylis Species) :-
 అంకి = నీటిత్రువాహాన్ని నిరోధించువాడు, హడ్డు, అడ్డు, అరుపు (అతి)

51. అియ్యే స్వ.పావెం : సంవిపాడు ; వ్యక్తి నామ సూచి.
 అియ్య + అిస్వ అియ్య = బ్రాహ్మణులు, అమాదవులచిరుద
 నామం; పంకనామం; ఒకవేరు. పురుష నామ వాచకాలకు
 చివర చేతు గురవ వాచకము.
 అిస్వ - అండ్రి-అగ్రణుడు, వయస్సు లగ్నపేక్షవాడు. గౌరవ
 వాచక పదాలురెండు కలిసి ఒక నామ వాచకంగా విద్వేషం ఒక
 విలక్షణతగా చెప్పవచ్చు.

52. అియ్యేవారి. చుద్రవరం : మంశుపల్లి ; వ్యక్తి నామ సూచి.
 అియ్యేవారు + ఇ = బ్రాహ్మణులకు ^{సర్వపు} డిపాథాయిడు. స్త్రీ
 నామానుబంధం. విజయనగర ప్రాంతం అని క్షత్రయు స్త్రీలను
 అియ్యే వాల్లు అని పేర్కొనే దిచారం ఉందని కుండూరి. ఈక్షర
 గుర్తు అభిప్రాయం. కాసన శబ్దకీకము, పట : స్వత్ర
 రత్నావళి కర్త జ్ఞాయపనే నాని ఈ అియ్యే వంశానికి చెందిన
 వాడే నని చవింకం అని -కాసనాధారాల మూలంగా తెలియ
 చున్నది. (బాలగంగాధరరావు. పై; 1995. 13; 14)

53. అియిదే. పల్లి; ఘంటనాల.; అిస్వప్తం.

54. అియినం. పూడి : పమిడిముక్కల.; భూసూచి.
 అియినం < అియినము. = విశ్రాంతి పూమి (సూ.వి.)
 నీటి ప్రవాహాన్ని అంటి డిండ్డి ఘూఘాగము.

55. అియినం. పూడి : పామర్రు. ; భూసూచి.
 చూ: 54.

56. అరయోధ్య. : మొప్ప ; గ్రామ నామసూచి.
 పూర్వపు ఆసల రాజ్యస్థితికి రాజధాని క్రయిన అయోధ్య
 శ్రీరాజులకు డివ్య స్థలం. కేంద్రం పుణ్యక్షేత్రాల్లో ఒకటి.
 మొట్టొకటి గల భక్తి గౌరవంతో పలువరుడేదే ఈ గ్రామ నామం.
 ఇట్టివే దాదీరక, సింహుచలల, ఆ మరాఠతి అనే గ్రామ
 నామాలు ఈ జిల్లాలో కలవు.

57. అయోధ్య. పట్నం : కైతలూరు ; గ్రామ నామసూచి.
 చూ : 56. ఇది రాజపట్నం అను గ్రామానికి మేజిరా గ్రామం.

58. అరండుత. పేట. : పామర్రు. ; పుక్తి నామ సూచి.
 అరండుత - దివ్య ద్విధాన సమాజ స్థాపకుల్లో ఒకరు. 1925-
 30 సం॥ల మధ్య కాలంలో స్థాపించిన దివ్య జాతీయ
 సమాజ మేలనకు వ్యవస్థాపకులు పుడ్ బిడక, అరుండుత,
 డేవెస్ హెచ్ కిషిన్ అనువారు. ఇంకా అతిమల్లిక అర్చకర్త
 అనిచినంత ఒకరు. పై వ్యవస్థాపకులైన అరుండుత పేరున
 ఈ గ్రామం అనితా పేరు వచ్చింది. చూ : అరండుత పేట (గుంటూరు)

59. అరిసె. పల్లి. : మచిలేపట్నం ; పుక్తి సూచి
 అరిసె < అరిసె.

60. అర్జ మూరు. : బంటు మిల్లి ; అశుభ్యం.

61. అర్జ. పాడు : గంపల గూడెం ; భూ సూచి.
 అర + లు + అ = వ్యవసాయ యోగ్యమైన భూమి ని అరులు
 భూమి అనుదురు; అర - అర్జ గూట, మోటు వీసె నుండి
 వచ్చిన నీరు నిలిచే తోటలు. ఇక్కడి నుండి పాలానికి
 నీళ్లు పోయే కాలవ ఉంటుంది. (మూ. పుక్తి పు. పుక్తి పు.)

62. అర్జవంచి. కండ్రిక : శి. అంజూరు. ; భూ సూచి.

అర్థ - చూ: 61. పంబ: తండులుక్క పాదత్రవేనంబ
 విప్రుడ్య గ్రామం.

- 63. అర్థవారి. పాతం: మోపిపేవి ; కేంట్ పేరు సూచి
- 64. అరిపి. రాల. ; నందివాడు ; జల సూచి.

అరిపి < అరపు + ఇ. కే. అర - పు. = వడిగలత్రవాహం
 (క.ర.) A rapid of Water; - య: Am affixed ఈ
 the formation of Nouns and Transitive Verbs
 ఈ గ్రామం బుడుమేరు పు అర్థం త సమీపాన ఉంది ఈ చుట్టెల.

- 65. అల్ల. పల్లి ; మబలి పట్నం; దేవణా సూచి.
 ముస్లిములు తొండరు ఇళ్లుట చేరి సొంతం విద్వరచు
 అస్సరు. వారి పై వము పేరున ఈ గ్రామం ప్రవహరింప
 బడుతుంది. ఈ గ్రామం లో నేటికీ ముస్లిముల సర్కారువకూస
- 66. అల్ల. పురం. ; గన్నవరం. ; క్రైస్తవ గూఢి.
 చూ: 65

67. అవివేలు మంగ. పురం: రెడ్డి గూడెం.; దేవణా సూచి
 వేంకటేశ్వరుని భార్య పేరున అవివేలు మంగ యాయారు.
 భులయం ఈ గ్రామం లో ఉంది. ఆమె పేరున ఈ గ్రామానికా
 పేరు వచ్చిందని చెప్పువచ్చు.

- 68. అల్లి. దొడ్డి. ; గుడివాడు ; పుష్ప సూచి.
 అల్లి = పుష్ప సూచి. ఒక ముక్కయి. కలువ వంటి నీటి
 పుష్పాలు ఎక్కువగా కల పశువుల మేవు కువయొగ
 పడు గడ్డికాదు. అది గల. ప్రదేశానికి ఈ పేరు వచ్చి
 ఉంటుంది.

- 69. అల్లి. నగరం. ; మండవల్లి ; పుష్ప సూచి.
 చూ: 68.

70. ఉల్లి నాకి. పాఠం : పమిడి మొక్కల ; వృక్ష సూచి.
ఉల్లి నాకి : ఉల్లి వంటి దుకరకం గడ్డి మొక్క

71. ఉల్లారు. : పేరుల పాఠం ; వృక్ష సూచి.
ఉల్లి. డోరు. గూ : 68. ఈ గ్రామం ఎత్తు పాఠశాలలో
ప్రేక్షనకి ఉత్తరాన 5 మైళ్ళ దూరాన ఉంది. "ఇది మహావృక్ష
వనంల పాఠశాలలో 'ఉల్లారు' (భూభిషి సభాసభము-II)
ఉన్నట్లు పేరు వదిలింది.

72. ఉల్లారు. : మునిసేపల్లి ; వృక్ష సూచి.
ఇదే పేరుతో ప్రకాశం జిల్లా పుంగులు యాలాకాలోను,
గుంటూరు జిల్లా పల్లెలు యాలాకాలోను, సెల్లూరు జిల్లా
కామవూరు యాలాకాలోను (గ్రామాల పేర్లు)

73. అవని గడ్డి. : అవని గడ్డి ; భూ. సూచి.
స్థల రాముల వన ముస కాటల లోని ఒక మునిసేపల్లి ప్రాంతం
లో భక్తి పదేకం చేశాడు. ఈ గ్రామం నిక **ముక్క**
'అవని జుప్పర ము' అని పేరు తల్లింది. అది కాలక్రమంలో
'అవని పురము' గా ప్రస్తుతము 'అవని గడ్డి' గా ప్రవహించి
బయట అంది. (భూభిషి సభాసభము-II)

అవని < అనిని ఇందు 'ని' సంబంధాత్మక ప్రత్యయం.
అని < అని = నీటి దుడ్డు. మూలము విడగొట్టి
అని > అని. ప్రామా:- అని > అని; అని, క్ష: అనిని DED 236.
అంతే గాక 'గడ్డి' పులివెందుల వంటిదిగా తలచిన మిగిలిన
గ్రామ నామాలు కూడా కేంద్ర పద జాలంలో కూడా ఉండడం
గమనార్హం. స్థానికుల ఉచ్చారణలో కూడా 'అనిని గడ్డి'
అని ఉంది. అవని గడ్డి గనేది క్రమం ప్రమాణిక రూపంగా
ఇది వింప వచ్చు. దీనిని ధనశు పురి, ధనశక్తి అని
కాసనల్లో పేర్కొనబడింది. గుంటూరు జిల్లాలో 'పుల్లె' లు

అంటి అయినవోలు, అనే ఒక గ్రామమంది.

74. అవురు. పూడి. : వెలిప్పి ; పుణా(వకేష)సూచి.

అవురు : డొంగగడ్డి (సూ.లి); రెల్లు గడ్డి అగకు చెందిన మెట్టల పేరనే కలుపు మొక్క. (మాం.వీ.ప.కా.టి)
ఈ గడ్డి ఆగ్రామంలా, పరిసరాలలో ఎక్కువగా ఉండడం చేత. ఈ గ్రామంనాకాపేరు వచ్చింది.

75. అచారావు. పాతె: అవని గడ్డి. వ్యక్తి నామ సూచి. సూజి వేటి సంస్థానాధీశులు ఒకరు ఈ అచారావు. ఈయన పేరున ఈ గ్రామమే వుడినది. సూజి వేడు కోట ముఖ్య స్థానం. మద-అచారావు పేరిట చేస్తున్న అన్న ఒక విగ్రహం తూడా ఉంది. ప్రస్తుతం ఇమ్మల, పచ్చామ గణపతి జిల్లాల ఈ ధర్మ మూలాక గ్రామం ఉంది. దీనిని బట్టి సూజి వేడు పాలకుల. అధికార పరిధి ఎంత తరకు కలిగి పులుసు కొవచ్చు. అట్లే ఈ గ్రామ నా మాట్టిబట్టి మార్చి కష్టంగా వీరి అధికార పరిధి కుండా పులుసు కొవచ్చు.

76. అంజనేయ. పురుం. : అరువూరు. ; వ్యక్తి నామ సూచి.

77. అకు సూరు. : అయ్యారేరు. ; వ్యక్తి నామ సూచి. అకు. ఊరు. (సరిగమం). అమల పాకుల అంటివెక్కవ గా ఉన్నచోట ఈ గ్రామ నిర్మాణము సాగుతు చే దీనికి అవేరు వచ్చినది.

78. అకు. మర్దు. : గూడూరు. ; వ్యక్తి నామ సూచి. చూ : 47

79. అకుల. మన్నాడు: గూడూరు ; వ్యక్తి నామ సూచి.

<అకులు + అ

కా.రూ:- అకుల మన్నాడు. రెండవ చుట్టూర్చి ముని

(క్రీ.శ 934-45) బందరు నౌసనము. ప్రాచీనాంధ్ర-కాసనాలు
 పుట 222. మన్మథుడు & మన్మథుడు. మన్మ-అంటే సాగుభాష
 మరుమన్మ-అంటే బీడు భూమి బంజరు నేల. నాడుంటే
 ప్రాంతం. తిరుల మన్మథుడు - అంటే తిరులు (తమలపాకులు)
 వందే ప్రాంతం. పో. చూ వడ్డ్య వంశుడు

80. ఆగరి పల్లి : ఆగరి పల్లి ; పల్లి వసూచి
 ఆగరి & ఆగరి . మహా విష్ణువు కరి (వరాహ) రూపము
 ను ధరించి ఒక చెరువును త్రువ్వెనట. అందుచే తి చెరువునకు
 వరాహ పుష్కరిణి అనియు తిగ్రామమునకు ఆ కరి పల్లి
 అని పేరు కల్గెనట. కాలక్రమమున ఆగరి, ఆగరి:గా
 మారి నడట. (భూగోళ సర్వస్థము ; 3 వ సంపుట: పుట 35)
 అసలు పేరు శోభనగరి. శుభ్రా త్రువడును రాజు కృప
 యుగంలో విష్ణువును గుర్తి ఘోర తపస్సు చేశాడుట.
 ఇట్లు అండు మీద విష్ణువు ను సింహాసాదీమిగా అవతరించి
 అతని తోకలు తీర్చి నాడుని, తిన్నామి పేరున అండు
 దిగువనేర్చుడిన గ్రామం శోభనగరి పల్లి గా పిలవ బడు
 యోదని ఒక కథ.

- 81. ఆట. పాక ; కై కలూరు ; అశుష్టం.
 - 82. ఆ మూర్తు. : డి. కొండూరు. ; పుష్ట సూచి.
- ఆమ. కూరు & ఆమ. కురు. & ఆమ. కురు.

ఆమ > ఆమ = ఆరి చెట్టు. కానా తమిళము నందు
 తిది కురు అను పదానికి (Fulless earth) బంక మట్టి కేక
 బవిటి నేల అనే అర్థం గలదు. ఈ గ్రామ నామం యిని 'కురు'
 నదీ త్రవాహ, సహజ త్రవాహ సమీపాన గల ప్రాంతాన్ని
 సూచిస్తుందని ఒక అభిప్రాయం. (బాలగంగాధర రావు పై; 1995: 20)

ఈ జిల్లాలో మూడు ఆయాగులు గల ఫలితర జిల్లాల్లో ఆయాగు, ఆహ్లా కూరు - అన్న రూపాలు కనపడతాయి. ఆహ్లా కూరు లన్నీ ఆహ్లా కూరులే. ఇది కచ్చితంగా గల ఆస్సీలాథాస్ నివారించే ప్రయత్నం కృషక ప్రామాణికం వల్ల ఉరిగిన ప్రమాదం. (Due to hyper-standardization - nature) "అంతు > ఆహ్లా - ఉక రకం గడ్డిమొక్క" అని మూక ఆధిప్రాయం. [బాలగంగాధరంపు. పై; 1995 : 20]

83. ఆయాగు : ఉంగులూరు ; పుక్క సూచి.
 గూ : 82.

84. అది. అంధ్ర. పల్లి : కైకలూరు ; కుల సూచి.
 అంధ్ర సజ్జా ఊతీ వాచకంగాను, కుల వాచకంగాను కనిపిస్తుంది. ముఖ్యంగా బక తగవారిని అది అంధ్రులు అంటారు. వారు ఇచ్చట నివాస మేల్పరచు కోవడం వల్ల ఈ గ్రామానికి 'అది అంధ్ర పల్లి' అనే పేరు వచ్చినదని స్థానికుల కథనం. అది అంధ్రులనే వేరొక కుల జాతిగా కులాలతో కనిపిస్తుంది.

85. ఆనంద. పురం : మండపల్లి ; వ్యక్తి నామ సూచి.

86. ఆనంద. పురం : ఉంగులూరు ; వ్యక్తి నామ సూచి.

87. ఆనంద. పురం : ఉయ్యూరు ; వ్యక్తి నామ సూచి.

88. ఆనంద రావు. పేట : కైకలూరు ; వ్యక్తి నామ సూచి.

89. ఆముదాల. నిట్టి : కృష్ణవెన్ను ; పుక్క సూచి.

ఈ గ్రామం మొరక ప్రాంతం లో ఉంది. ఇచ్చట ఆముదాల ఎక్కడనా వండుతాయి. అట్టి చోట ఏ రుడిగ గ్రామం కావడం చేత ఆముదాల నిట్టి - అని వ్యవహరించబడుతోంది.

90. ఆముదాల. పల్లి: బింటుమిల్లి ; వృక్షసూచి.
చూ : 89.

91. ఆముదాల. పల్లి: ఊగుటూరు ; వృక్షసూచి
చూ : 89.

92. ఆముదాల. లంక: రేస్ల పల్లి ; వృక్షసూచి.
కృష్ణానది సముద్ర సంగమం చేయుటకు ముందు
త్రాచాన లంకలేళ్ళు డ్డాయి. లంక భూముల్లో ఆముదాలు
పండుటం వల్ల అక్కడ నిరాశ్రయమైన గ్రామం ఆముదాలలంక
అని పేరొందింది.

93. ఆట్టవారి. పాతెం: బింటుమిల్లి ; 'బింటిపేరు' సూచి.

94. ఆర్తి. లంక: అపనిగడ్డ ; సామాన్యనామసూచి.

95. ఆరు. గొలను: బూపులపాడు ; సంఖ్యా సూచి.
కాలను > గొలను. - గుంట, చెరువు, సరస్సు.

ఆరు కాలనులు కృష్ణామంలాను, చుట్టూ త్రుక్కల ఊడలు
చేతు బిని ఆరు కాలను - 6ని పేరొచ్చింది. అదే కాలక్రమం
ఉచ్చారణ అన పరుషం (కా) సరళంగా (గా) మారి జీరుగొలను
గా వ్యవహరింప బడు తోంది.

96. ఆరుగొలను. పేట: భూత్రాయి ; గ్రామనామసూచి.
చూ : 95.

97. ఆరు బీగెల. పాడు: కలిదిండి ; వృక్షసూచి.
ఆరు బీగెలు అనే ఒక రకం త్రోకే మొక్కలధికంగా గల
అనుచుంటారు.

98. ఆల. పాడు : కైకలూరు ; -జింతు సూచి
ఆల మంద ౮ ఆవుల మంద (నమాసం) వ్యవస్థగా కూడా
కనబడుతుంది చెప్పవచ్చు.

99. త్రిలూరు. వాడు.: వ త్సవాయి ; వృక్ష సూచి
 త్రి + త్రిరు = త్రిలూరు > త్రిలూరు
 త్రి - తలువ కలువ, త్రిత్రి చట్టు, తుప్పుగా పరా దిక రకం
 కలుపు మొక్క. (మాం. పృ. ప. కో-1)

100. త్రివ కూరు : కలసింది; వృక్ష సూచి.
 త్రివాయి ఎక్కవగా పుండే చోటు దావచ్చు.
 త్రివ + త్రిరు. (కుగాశమం)

చా.నూ:- త్రివ కూరు (ఎఫెట్రాఫియా ట్రిఫ్ లింబియా X X I X
 ఫులు 57. శ్రీ. ప. సుమారు 1045 సం.

రాజరాజ నరేంద్రుని (క్రీ.శ. 1017-1066) కవిదిండి చాసనం
 ప్రకారం త్రివకు 'యావ కూరు', 'గవిదిండి', 'గ్నండు పట్టి' త్రివ
 మూడు గ్రామాల్ని ఏకం చేసి ఒకే గ్రామంగా మార్చి దానికి
 'మధురాంధ వల్లూరు' - త్రివ చొత్తనా నామకరణం చేసినట్లు
 తలుస్తోంది. మధురాంధ కుడనే పేరు రాజేంద్ర చోళ
 రక్త వర్ణక గలదని త్రస్తుత చాసనమందే చెప్పబడియున్నది.
 (వేంకట రమణాశ్వాసేలయారి; 1969 : 398)

101. త్రిశ్ర వాక. వాకం: త్రిశ్ర పల్లారు, 'ఇంటి పేరు' సూచి
 త్రిశ్ర - త్రిశ్ర అంటి పేరు.
 త్రిశ్ర - ధాన్యము (తి. వా), సస్య విశేషము (సూ. ని)

102. ఇంగిలి వాక. లంక: మండువల్లి ; వృక్ష సూచి
 ఇంగిలి. వాక - త్రిశ్ర పుం.

② ఇంగిలికము - రాగత్రవ్విశేషము, హింసలము, మత్స్య విశేషము.
 ① ఇంగిలాయి - ఒక రకం కలుపు మొక్క (మాం. పృ. ప. కో-1)

వాక = లాటూరు అని నిర్ణయించబడిన గృహవిశేషము.

103. ఇంతేరు: కుత్తి పేస్తు, జిలత్రవాహనూచి.
 ఇంఫ. ఏరు; ఇది ఇక్కడ జిలత్రవాహనకి గలపేరు.

104. ఇంసుగు. పల్లి : వచ్చవాయి, వుక్క సూచి.
 ఇంసుగు - చిల్లకంప.

105. ఇంసు. పల్లి : ఉంగుటూరు, వుక్క సూచి.
 ఇంసు < తికింసు

ఈంసు, ఈదు, ఈచుచెట్టు పర్వాయ వాచకాలుగా చెప్పవచ్చు. *Date palm - phoenix sylvestris Roxb.*

[ప్రవేశనాథరెడ్డి. కేతు; 1976:181; చతుశ్చరణి; 1989:95]

106. ఇగిని. పాడు: ఉయ్యేరు; తిప్పటం.

107. ఇనపూరు : పమిడిముక్కల; తింపు సూచి.
 ఇనుపూడురు. ^{పం. మా.} ఇనుపయెడ్లు < తిప్పయెడ్లు.

ఇనుప : మేకలు, గొట్టెలు. (సూ. 9.)

108. ఇబ్రహీం. పట్నం: ఇబ్రహీం పట్నం; ప్రకీ నామసూచి

గోలొకండ్ల నయాల వన రాజ్యే ఉస్తరణ అని భాగంగా

1530-80 ల మధ్య కొండపల్లి దుర్గాన్ని జయించి, ముస్తాఫా

భానుని వన ప్రతినిధిగా నియమించాడు. కృతజ్ఞులు

పూర్వకంగా వన ప్రభువు వేర ఇబ్రహీం పట్టణాన్ని కట్టించాడు

(సంగ్రహం ప్రతినిధి సర్వస్వం: I). కొండపల్లి పాలకునిగా

తీర్చుకుంటూ బోజు పూర్ సుబేదార్ ఇబ్రహీం చేత ఈ పట్టణము

కట్టించబడింది. (కృష్ణా గెజిటీవర్, పుట 233)

109. ఇమాత్రిని వారి. గూడెం. నందివాడు ఇంటవేరు..

110. ఇరళి. కొడూరు వుక్క సూచి

ఇరళి = రేల చెట్టు.

111. ఇల. వర్రు: నందివాడు భౌగోళిక సూచి

ఇల - చవిటి నేల, డి స్టువేల.

112. ఇసాఖియిల్ బేగ్.వేట: తోడూరు ; వ్యక్తినామసూచి.
ఇసాఖియిల్ - వ్యక్తినామం, బేగ్ = రెవిన్యూ కుదవే సూచకు.

113. ఇసుక రేవుల. పాపెం: నాగాయలంక, సముద్ర తీరసూచి.
ఇసుక = జలప్రవాహపు గట్టిలో విరుదినే రాజ్యశాంఠి.
(మాం.వృ.ప.కో - I)

రేవు = జలాశయాలు, జలప్రవాహాలు, సముద్ర తీరాలలో
దిగడానికి, దాటుడానికి ఉపయోగపడే చోటు.

114. ఇసుక రేవుల. మాలపల్లి: నాగాయలంక; సముద్ర తీరసూచి.
చూ: 113. మాల.పల్లి (కులసూచి)

115. ఈడు. మూడి: పెడున ; వృక్ష సూచి.
ఈడు - ఈవ చెట్టు.

116. ఈడ్పు. గల్ల : కంకిపాడు ; తి స్తుప్తం.
చా.చూ: ["ఇడుపు గంబి".....] - 7,769. SII-IV
ఈడుపు. గల్ల ; గల్ల < కల్ల < కాలి < కాలను.

117. ఈడే. పల్లి : ముదినేపల్లి వృక్ష సూచి.
ఈడే < ఈడె < ఈడు - ఎత్తికొత్తులి (పుక్షవనోప) (మాం.వృ.ప.కో)

118. ఈడర. ఆగిరిపల్లి స్థల సూచి.
చెరువు నుండి పారే కాలువకు ఈడర అని పేరు (అలగంగా
ధరణశు.శై; 1995: 26). అట్టి కాలువకు సమీపంలో విరుదిన
గ్రామం ఇది.

119. ఈడుగు. పల్లి: వచ్చువాయి ; వృక్ష సూచి.
చూ: 115 ఈడుగు > ఈడు.

120. ఈడుల. గూడెం: ఆగిరిపల్లి ; వృక్ష సూచి.
ఈడు + ల + లి > ఈడుల చూ: 115.

121. ఈదుల . మద్దాలి : పెదపారుపూడి. వృక్ష సూచి.
చూ : 120, 115 మద్ది. బలి. (వృక్ష సూచి)

122. ఈనాయి. పాతెం : చల్లపల్లి వృక్ష సూచి
ఈ నాయి < ఈన + అయ్య

123. ఈలచెట్ల . దిబ్బ : నాగాయలంక వృక్ష సూచి
ఈల < ఈలకూర : ఒక జాతి ఉప్పుని కూరాకు. (సూచి)
సముద్ర తీర ప్రాంతములందు నేలనంటి ములిచెడి
ఉప్పుని రుచిగల ఒక విధమైన కూరాకు. (మాం.వృ.ప.కో.)
సముద్ర తీరం లో ^{పెత్తుగా} పెరిగే ఒక రకం చెట్లు. (మాం.వృ.ప.కో.)

124. ఈల . ప్రోలు : ఇ (బ్రహ్మసంపత్నం) భౌగోళికసూచి.
శా.కూ: "యాల ప్రోలు - - - - - 9 27, 28 563, S.I-I-X
ఈ గ్రామం సముద్ర తీరానికి 100 మైళ్ళ దూరం లో ఉంది. కాబట్టి
ఈలనట్టానికి ఆరోపం 9 కింద విచ్చిన తర్జం పంసగదుడులతో
ఇల ప్రోలుగా భావిస్తే భూసూచి కావచ్చు.

125. ఉంగుటూరు ఉంగుటూరు - ఉష్ణోష్ణం.
ఉంగుటము < అంగుష్ఠము - బొటనప్రేలు.

126. ఉండ్రు. పూడి : పామరు. వృక్ష సూచి.
ఉండ్రు - చండ్రు చెట్టు. ఈ గ్రామం దివిజాలూకాళిని
అయిన పూడి స్ట్రోయిన్ లో కయిస్తున్న త్రవాహం పక్కన ఉంది.

127. ఉచ్చలవారి. పాతెం : మబలపల్లి వీంటిపేరుసూచి

128. ఉత్తర. చిరువోలు. లంక : మోపిదేవి దిక్కుచి.
చిరువోలు. లంక (గ్రామ సూచి)
చిరువోలు < చిరు. ప్రోలు. - చిన్న గ్రామం.

129. ఉత్తర. పాతెం : మోపిదేవి. దిక్కుచి.

ఇది కొక్కిరిగట్ట చెవారు గ్రామం. దాని ఉత్తర దిక్కున విచ్చడిన గ్రామం.

130. ఉడుయ . పురం: మొట్టె ; వ్యక్తనామసూచి

131. ఉనికిలి ; మండువల్లి; స్థలసూచి.

ఉనికి - ఇలి : - నివాసము, ఉండుట, స్థితి, స్థానము.
ఇలి - ఉశుష్టం.

132. ఉప్పుర . గూడెం: ముదిసేపల్లి ; కులసూచి
ఉప్పుర - చెరువులు, బావులు త్రుప్పేడి ఎవత్తిపని వారు(క.ర.)

133. ఉప్పల . కాల్వీగుంట: పెడన ; కులసూచి.
ఉప్పల < ఉప్పుర చూ : 132 .

కాల్వీ . గుంట (జలప్రవాహసూచి) కాల్వ < కాలువ - విద్రేనా
ఒక నదినుండి, జలాశయము నుండి వంట చేలకు నీరు
ప్రవహించు మార్గము .

134. ఉప్పల కాల్వీగుంట . పాలెం: పెడన ; గ్రామనామసూచి.
చూ : 133 .

135. ఉప్పులూరు . : కంకిపాడు ; భూసూచి.

ఉప్పులు . ఉరు ; - చతుడునేలలు, ఉప్పు పల్లిలు.
ఇచ్చుట మరొక అర్థం వచ్చి ఉండెని. ఉప్పు < ఉప్పీ.
ఉప్పీ - మొట్టెనేలల్లా పెరగే గడ్డి మొక్క.(క.ర.)
ఉప్పుగడ్డి - మూగాణి లాది వరి త్రొసిన వచ్చేవ మొలిచే కలుపు
మొక్క. నల్లరేగడి నేలల్లా ఎక్కువగా మొలుస్తుంది.
ఉప్పులూరు, ఉప్పుగుంట పల్లె, ఉప్పుటూరు తనవి కడప జిల్లా లోను,
ఉప్పుచ, చొటుపుచ తనవి మెలగాణా లోను, ఉప్పుమాగులూరు
గుంటూరు జిల్లా లోను, ఉప్పేడు యూర్పు గోదావరి జిల్లా లోను
ఉండుటం గమనించదగినది.

136. ఉమ్మడి . దేవరపల్లి : గంపల గూడెం. సామాన్యనామసూచి.
ఉమ్మడి - ఇద్దరు వ్యక్తులకు(వేద) రెండు వంశాలకు సంబంధించినది.
దేవర. పల్లి - దేవర - రాజులు, దేవతలకు సంబంధించినది.

137. ఉమా మహేశ్వర-పురం: బాపులపాడు ; దేవతా సూచి.
ఇక్కడ ఉమామహేశ్వరాలయం ఉంది.

138. ఉయ్యారు: ఉయ్యారు. ; సంఘటనాసూచి.
క్రి.శ 16-19 శతాబ్దాల మధ్య ఉయ్యారు సంస్థ సమగ్ర తనబడుతోంది.
వీరమర్రి అనే రూపతీ పుట్టిల్లు, అక్కల్లు ఒకే గ్రామంలో ఉన్నారు.
పుట్టింటి దగ్గర ఒక చెట్టుకి ఉయ్యారుల కట్టుకొని ఉ్తి గుతుండేది.
ఒకనాడూహెను గ్రామంపెళ్ల ఆమెను మోహించి బలాత్కరించ
బాగా ఆమె వట్టింపుకొని నివాశ్రమానికి చేసుకొని వీరమర్రి
తల్లిగా ప్రజలచే నిరాధింపబడు తోంది. ఆమె ఉయ్యారులతోను
కొని ఉ్తి గన గ్రామమగుటచే ఉయ్యారుల యారు అని అదే కాల
వ్రమంలో ఉయ్యారు గా వ్యవహరింపబడుతోంది.

(వేదాంతం. ప్రాణమాంస ర్వులు; ఉయ్యారు - కాటూరు

దేవాలయాల చరిత్ర; 50 అముద్రపు)

అంక, మేత్రాచ కులాల్లో ఇంటిపేరు - C T S I - V.

139. ఉర్ల గొంది. అప్ప : కుత్తివెన్ను ; పుచ్చ సూచి.
ఉర్లంకి < ఉర్లంక - బీగ లాగ పెరగే గడ్డి (మాం. పు. ప. కీ-1)
ఉర్ల + అంకి. లాగా. ఉర్ల + గొంది.

140. ఉరివి : పెడన ; స్థల సూచి.
ఉరువులు - వేళ్లని క్షేంకర్తమునకై యుపయోగించబడి వస్తు
SII.V. 1175 (శ. 1215)
సామగ్రి; (కుండారి. ఈశ్వరదత్తు; 1967: 46)

'ఉరువులు' కు వికవచనం 'ఉరివి'గా చెప్పుకోవచ్చు. ఈస్థలా
న్ని కూడా ఎవరైనా పాలకులు భగవంతుని క్షేంకర్తమునకై
ఇచ్చి ఉండవచ్చు.

141. ఉరుటూరు : వామర్లు; సామోన్యనామసూచి.
శా.రూ: ఉలువిటూరు. - - - (ప్రాచీనాధ్యక్షాసనాలు; పుట. 15)

డి.ఐ.వి. శ్రీ రు ద్రా గా గ ము

142. డేలవల. ఘడి: గుడ్లవల్లెరు., సస్య సూచి.
 డేలవలు - ఒక రకపు కాయ ధాన్యము.

143. డేల్లి. పాతెం: కోడూరు., వృక్ష సూచి.
 డేల్లి = పల్లెల్లి, నీరుల్లి - తిరిగిండు రకాలు. ఇది నదీ
 పరివాహక ప్రదేశాలలో ఎక్కువగా సాగు చేయబడుతుంది.

144. డేల్లి. పాతెం: మచిలీపట్నం, వృక్ష సూచి.
 చూ: 143.

145. డేల్లి. పాతెం: చంబల్లపాడు, వృక్ష సూచి.
 డేల్లి = ఒక చెట్టు (*Solanum trilobatum* Linn.)

146. డేల్లి. గుండం: కోడూరు, జల సూచి.
 డేల్లి - డేల్లి నీరు, డేల్లి. (క.ర.) గుండం అనే పేరుతో
 నీటి సైల గల డేల్లి నిర్మాణాత్మక గ్రామం కావచ్చు.

147. డేల్లి. కూరు: ముదినేపల్లి, జల సూచి.
 చూ: 146. డేల్లి. డేల్లి (కుగాగము) తిరిగి తిరిగి ప్రాయము.

148. డేల్లి. కూరు: గంపలగూడెం, జల సూచి.
 చూ: 146. కురు > కూరు గా మారింది సమకాలిని ప్రాయము.

149. డేల్లి. నాగారం: ముదినేపల్లి; సామాన్య నామ సూచి
 డేల్లి - తిన్నగా, నిలువుగా
 నాగారం < నాగవరం (జంతు సూచి)

150. ఎండం. కుదురు: ఘంటసాల; వృక్ష సూచి.
 ఎండం < ఎండకాయామ (కృష్ణా డి.టి.పి., 1987, తిరుమలం)
 - జంతు సూచి ముందు లా వూడే కలుపు మొక్క (మొం. పు. ప. కే. 1)
 పో. చూ: - ప: ఎండ - ఒక రకం ముప్పి చెట్టు (T.L.)

151. ఎండం. క: తిరిగి గడ్డ, ది కూచి.

ఎడ. లంక : ఎడ - ఎడమ త్రక్కగా నున్న (క.ర.) ఇది
పులిగడ్డకి ఎడమ వైపున ఉన్న లంక.

152. ఎదురు. వెండి. నానా యలంక , దిక్పాచి.
- వలండు; మొండి - మొక్కపోయినది, పట్టిది.

153. ఎనమల. కుదురు. పెనమలూరు వృక్షసూచి.
ఎనమలు + ల > ఎనమల; ఎనమ < ఎనుమ < ఎనుము
ఎనుము = ఒక రకం కలుపు మొక్క (మాం.పు.ప.కో-I)

154. ఎనికే. పాడు : విజయవాడు (రా) దిక్పాచి
ఎనికే < ఎనిక < పెనుక
పెనుక = దిక్పాచి, పల్లె ధ్వజము, తిరువల.

నా. రూ. ¹ పెనికే పాడు. 10, 11. క. I. I. - X.

② మొట్టి వెనకపాటి వలయ చుట్టూను.

ఒకప్పుటి బుడమేరు, నోటి దైవస్ కాజ్ఞీ త్రక్కన ఈ గ్రామం
కలదు.

155. ఎర్రమాడు తిరువూరు. భీమా సూచి.
ఎర్ర - వాసపాము, గంఠూ పము; ఎర్రని రంగు.
మాడు - తిప్పెట్టం

156. ఎర్రవాసి. గూడెం: భూత్రాయి. వృక్ష సామ సూచి.
< ఎర్రవాడు + వి ;

157. ఎర్రారెడ్డి. పాపె : కోడూరు; వృక్ష సామ సూచి.

158. ఎల. కురు: పామర్రు. వృక్ష సూచి.
ఎల - ఒక రకం కలుపు మొక్క. (తిరెరువు) (మాం.పు.ప.కో)
ఎల - గడ్డి జూలి (బాలగంఠాధర రావు; 1995: 40.

159. ఎల. ప్రాలు: ఇ బ్రహ్మం పట్టం. వృక్ష సూచి
రూ: 158.

160. ఎల. ముత్రు? పెడ పోరు పూడి; వృక్ష సూచి.
 సా. రూ: [యలమర్తి పాండ్ర] దక్షిణానకు కూనాయ కుంట్ట
 డొత్తరపు గట్టు - - - - -" S.I.I. Vol-I
 చూ : 158.

161. ఎల్లా. పురం: ముల సు సూరు. ; వృక్తి నామ సూచి.
 ఎల్లా < ఎల్లయ్య (వల్ల) మల్ల మల్ల.

162. ఎలికల. కుదురు; ఘంట సాల ; వృక్ష సూచి.
 ఎలిక + లు + తు = ఎలికల. ; ఎలిక, ఎలికత్తి, ఎలిక
 డైముడు వస్త్రా బెమెత్తి, నల్ల రే గడి సేలయ్య మొలిచే
 పసుపు పుట్టి పూలు పూసే పాకు కలుపు మొక్క; ఈ
 ఆకును కూరగా వండుకుంటారు. *Sponaarea name*
foliary chole - మాం. వృ. ప. త్రి - Vol-I

163. ఎలికెట్టి. దిబ్బ: నా గాయలంక; వృక్తి నామ సూచి.

164. ఎలుక. పాడు: ఉలిగుటూరు.; వృక్ష సూచి.
 ఎలుక < ఎలుక డైముడు చూ : 162.

165. ఏటి. పొగరు: కత్తి పెన్ను ; జిల సూచి.
 కరు + ఱ > ఏటి = సహజ లత వాహము, నది.

పొగరు: పొంగు, మెండు (క. ర.) ఏరు ఇరుకు త్రవ్వకం
 ప్రవేశించాక పొంగుతుంది.

166. ఏటి. పెండి: కుత్తి పెన్ను; జిల సూచి.
 ఏటి - చూ : 165

పెండి - భిన్న హామి, స్తంభుడు, వట్టిది.

167. ఏటి. మొగ : నా గాయలంక ; జిల సూచి.
 చూ : 165, మొగ - వాకిలి, నల్లి, సముద్రాదుల ముఖము
 (లిం. ప) నా గాయలంక సమీపం లో కృష్ణా నది మూడు

పాఠములుగా చీలి సముద్రంలా కలుస్తోంది. పత్రచవర
దాటాక డిక్ పాఠం తనదికను మార్పుకొని ఎడమవైపుకు
చీలి ఉత్తర్వీ గుండా నోగి బంగాళా ఖాతంలా కలుస్తోంది.
ఈ రకంగా కలవడంకొక ముందు ఏటి ముల్లిపప్పుకమున
విభుడిన గ్రామం కనుక 'ఏటిపెయగ' అని ప్రవహారంప
బడుతోంది.

168. ఏలూరు: చంద్రపాడు జిలసూచి.
ఏటి + ఊరు. చూ: 165
169. ఏనుగు.పావం: చల్లపల్లి జింపు సూచి.
చల్లపల్లి జింపందారులు ఏనుగుల్ని పోషించారు.
వాటి పేరున విభుడినదే ఈ గ్రామం. ఏనుగు ఇంటి
పేరుగా కర్కూ, కాపు, ప్రాహ్లాదులలో ఇంటిపేరుగా
కనబడు తోంది. - E. T. S. I - 7 .
170. బిళ. వరం: సందిగామ ప్రక్తి నామసూచి.
బిళ = సూర్యుడు, బిళంబు.
171. బిరు. గుళ్ళపల్లి: గూడూరు. సంఖ్య సూచి.
గుళ్ళ-పల్లి < గూడూరు + లి = దేవాలయములు.
172. బినపూరు. పులి ముక్కల. జిలసూచి.
బినము < అయినము - జిలస్రవాహస్య అంటిపోదే
ఎత్తైన భూ ప్రదేశము, నీటికి మొగదల ఉన్న భూమి. ఇది
బినము + ఊరు. = (పుంపొదేశము)
173. బిలూరు. చోట్లవల్లూరు, లోహ సూచి.
బిల + ఊరు. బిల + ఊరు (బంగారము)
బిల - దేవతా సూచిగా, బిలజ కులాని ఇంటిపేరు.

174. ఓంటిల్లి : పెరువారుపూడి ; సంఖ్యాసూచి.
 దీనికీ ముల్బాది వారి పాఠం అనేవారు కూడా కలదు.

ఓంటిల్లి.

175. ఓడ్డుల. మొరక : నంబివాడు ; భౌగోళిక సూచి.

జనవ్ర వవారంనాడు, రికార్డు ల్లాసు, ఓడ్డుల మొరక అని
 ఉండుడుంచేత, ఈ గ్రామం బుడమేరు ఓడ్డుల ఉండుడు
 చేత భౌగోళిక సూచి.

ఓడ్డుల + ల + అ > ఓడ్డుల.

ఓడ్డుల మొరక గా భావించి పుష్ప సూచన P. రాజిత్రీ గారు
 గుడివాడు తాలూకా గ్రామ నామాల్లో పేర్కొన్నారు. దీనికీ తరణం
 శబ్దము నందలి (ఓడ్డుల) బహుభక్తము పుష్పమునే సూచించు
 చున్నదని బుడమేరు కు ప్రకటన ఉండటం వల్ల బహుభక్త
 మొరక కు సరిపోలు చున్నదన్నారు.

176. ఓంఠ్రం. పాడు : ఉంగుటూరు. ; అప్పపం.

ఓంఠ్రం - భూ సూచి.

ఓంఠ్రం < ఆంఠ్రం శబ్ద భవం. (కళింగ దేశ చరిత్ర) అని చెప్పబడింది.

పంఠ్రం > ఓంఠ్రం - సతగా పండుని భూమి (మూం.పు.ప.కీ-I)

177. ఓగు. లాల : బాపులపాడు ; స్థల సూచి.

ఓగు + లాల > లాల.

వర్షా కాలంనా పొంగి పొళ్ళ పూ ప్రవహించేవిరు
 బుడమేరు. దాని ఓడ్డుల విభుడిన గ్రామం అది.

178. ఓడురేవు. పాఠం : మచిలీపట్నం ; స్థల సూచి.

ప్రాయ, డచ్చి, ఇండ్లీపు వారి రాకతో మచిలీపట్నం
 సమీపంనా సముద్ర తీరం బాగా అణచుగా ఉన్నచోట
 ఓడులు రాకపోకలు సాగిస్తూ ఓడురేవుగా మారింది.

అట్టి చోట ఎరుదిన గ్రామం ఇది.

179. దొబులా. పురం: రెడ్డి గూడెం; వ్రక్తి నామ సూచి.

దొబుల < అహోబల < అహోబల. ఇట్లు నున్న సుసంహారం
(చేవల సూచి)

దొబుల + జ.

- 180 కంకి.పాడు : కంకిపాడు ; వృక్షనామసూచి.
 శాసనరూపం .. క్రంకిపాడు - కోలపెమ్మ శాసనం
 కన్కికామ్ర - ఒక రకం కలుపుమొక్క. [మాం.వృ.ప.కో.వాల్యామ్-1]
- 181 కంచ.కోడూరు : గూడూరు; పరిమాణసూచి.
 కంచ < కంచి = పెద్ద [శ.ర]
 కోడు. ఊరు, [జలసూచి] ఊరిదరి నీటి పల్లము, చిన్ననది
 నదియొక్క కాలు, కొండకోన.
- 182 కంచడం : బంటుమిల్లి; జాతి సూచి.
 కంచడము < కంచరము - కంచుపని చేసి బ్రతుకువారు
 ఇచట కంచు, ఇత్తడి పాత్రల తయారీ గృహపరిశ్రమగా ఇప్పటికీ
 కనబడుతుంది.
- 183 కంచర్లవాని. పురం : పామర్రు ; జాతి సూచి.
 కంచర్లవాని < కంచర్లవాడు + ఇ , చూ. 181
- 184 కంచాల : నందిగామ; వృక్ష సూచి.
 కంచి.తిల, కంచి < కంచె - బోడునీల, వృక్షసూచి.
- 185 కంచిక. చర్ల : కంచికచర్ల ; వృక్ష సూచి.
 కంచిక - పెదురు.
- 186 కండ్రిక : పెదపారుపూడి; జనపదసూచి.
 కండ్రిక < కండ్రిగ < ఖండ్రిగ < ఖండ్రిక - పన్ను లేకుండా గుత్తికిచ్చిన భూఖండము,
 చిన్నపల్లె [శ.ర]
- 187 కందలం. పాడు : కంకిపాడు; వృక్ష సూచి.
 కందలం - కందగడ్డ, కంద దుంప. [శ.ర]
 పో. చూ. పెండలం, చందమామలం, [కలుపుమొక్కగా కూడ వేర్కొనబడింది].

188. కందుల. పాడు బి.కొండూరు, సస్య సూచి.
 కందులు+అ - కందుల - వప్పు ధాన్యము.
189. కంభం. పాడు వత్సవాయి, అస్పష్టం.
 <కంభము < స్తంభము
190. కంభం. పాడు ఎ.కొండూరు, అస్పష్టం.
 చూ.
191. కంసాలి. పాలెం. మచిలీపట్నం, వృత్తి సూచి.
 నేటికీ బంగారము, రాల్డ్ గోల్డ్ వస్తువుల తయారీకి ఈ ప్రాంతం ప్రసిద్ధి. C.A.S.I-3
192. కట్టావాని. పాలెం కలిదిండి, 'ఇందివేరు' సూచి.
 కట్టావాని < కట్టావాడు+ఇ.
193. కట్టవని. చెరువు - గుడ్లవల్లేరు, వృక్ష నామ సూచి.
 1934 సర్వేపటంలో కట్టావారి చెరువుగా సూచితము.
 కట్టవని < కట్టావాని - కట్టే వని < > కట్టే వని.
194. కట్టుబడి. పాలెం గన్నవరం, భూసూచి.
 గుత్తలో ఒక రకానికి కట్టుబడి అని వ్యవహారము. ఓషాదం ప్రకారం ఇచ్చే భూమి.
 కట్టుబడి - భటునకి చెప్పి మాన్యము. [శ.ర]. ఇది మాజీ వేడు సంస్కారం లోని గ్రామము.
195. కడవ. కొల్లు ఉయ్యూరు, వృక్ష సూచి.
 కడవ - ఇది ఒక రకం చెట్టు. ఇట్టి కడవ కుదురు అనే గ్రామం ప్రకాశం జిల్లాలో ఉంది.
196. కడిమి. పాతవరం బి.కొండూరు, వృక్ష సూచి.
 కడిమి - నీపము, కడప చెట్టు [సూ.వి]. వడంబ వృక్షము
 పాత. వరం [వృక్ష నామ సూచి].
197. కడిమి. లంక. హెహి దేవి వృక్ష సూచి.
 చూ.

178. వత్తులవారి. పారెం : గూడూరు, 'ఇంటిపేరు' సూచి.

179. కనక తప్ప : గూడూరు, పుష్క సూచి.

కనకతప్ప < కంకటావ < క్రంకటావ < క్రంకటప్ప

శా.శా: క్రంకటప్ప > కంకటావ [బందరు తాలూకా] [భాగోళసర్వస్వం. 3వసం. 14

క్రంక < క్రంకి = ఒక రకం మొక్క

200. కనక. వల్లి : తోట్లవయ్యారు, పుష్క సూచి

కనక = బంగారము, ఉమ్మెత్త, సుంపెంగ.

201. కనసానువల్లి : లిగిరిపల్లి, భోగోళక సూచి.

కన < కనుమ - కనుమ = కొండల వరుస, కొండల నడుమ ఉండే ఇరుకుదారి

సాన = సమీపము.

202. కనిమెర్ల : గుడివాడ తృణ సూచి

కనిమెర్ల < కనుమెర్ల [శేరిలింగంపల్లి శివారు]

కనుము - మెర్ల < కనుము - పెర్ల < కనుము - పర్ల - కనుము: తృణవిశేషము.

• కనుము + ఊరి. కనుము: కనుము గడ్డి పశువుల మేతకు ప్రశస్తం. [హం. పు. పకోష్ఠా]

ఇది బంగాల కోడునుండి చేలవచ్చే కోడూరు ఛానల్ ప్రక్క నుండి. శా.శా. క్ర. మే. రు.]

“ తూర్పునకు కొలనుగుండు, ఆగ్నేయానకు “కనుమేరు”, దక్షిణానకు భీమరథి

..... ” [అనవీముని ఉప్పుగల్ల శాసనము xix ర. సం 1293] [రెడ్డి సం. చిత్ర అనుబంధం]

203. కనిమెర్ల : మైలవరం తృణ సూచి.

చూడు -

204. కనుపూరి వారి. అగ్రవారం - ఉయ్యూరు 'ఇంటిపేరు' సూచి.

కనుపూరి. వారి - కనుము + ఊరు + ఇ-పు' ఆగమం - చూ **వింవి**

205. కనుమూరి వాండ్రు. గూడెం - 'ఇంటిపేరు' సూచి

కనుము + ఊరు + ఇ.

206. కనుమూరు: పామర్రు, తృణ నామసూచి.

కనుమ. ఊరు - వి. చూ 202

శా. రూ. "కనుమెర్ల" అన పాఠారెట్టి; కొండూరు శాసనము ఎ. ఇం. XCVI,

- పుట 137; శ. సం. 1280.

207. కనుమూరు: గోపలగూడెం, తృణనామ సూచి

చూ 202

208. కన్నె. బీడు వత్సవాయి భౌగోళిక సూచి.

కన్నె. కొండ ప్రాంతంలో కేవలం రాశ్యం వైపున ప్రదేశం.

విశ్వనాథరెడ్డి. కేతు - 1976. 213

209. కప్తాను. పాలెం: మోపిదేవి పదవీ సూచి.

కప్తాను < కపటాను < కపితాను

కప్తాను < కెప్టెన్ (ఇం) (Captain) = అధికారి, సేనాపతి,

పెద్ద నాయకుడు, సరదారుడు (C.P. బ్రౌన్).

కెప్టెన్ అనే ఇంగ్లీషు పదం పోర్చుగీసు తదితర భాషల్లో "కపితాన్" గా కనిపిస్తోంది.

కపితాన్ అంటే నావికుడు (లేక), నావికాసీబ్బంది అధికారి.

210. కప్పల. దాడ్డి: గూడూరు, జలచర సూచి.

కప్ప+లు+ల = కప్పల - జలచరములు

211. కప్పల దాడ్డి. పాలెం గూడూరు, గ్రామ నామ సూచి.

చూ 210 ఇది కప్పలదాడ్డి ప్రక్కనే వుండే మఠా గ్రామం.

212. కపిలేశ్వర. పురం: పమిడి ముక్కల, వృక్షినామ సూచి.

గజపతులలో ఒకడైన కపిలేశ్వర గజపతి [1435-1468] కృష్ణా మండలం వరకు తన రాజ్యాన్ని

విస్తరింప చేసి సరిహద్దుగా తనవేర గ్రామము కట్టించినాడని శ్రీరాఘవాచార్యులు గారు వ్రాసారు.

[రాళ్ళిండ్ల సుబ్బారావు (సం) కళింగదేశ చరిత్ర, రాజమండ్రి, 1930, అనుబంధం పుట-100]

213. కఫుల. పాలెం : కలిదిండి, బంతునామసూచి.
 కపి + లు + అ = కఫుల.

214. కమలా. పురం: పెడన, వృక్షసూచి.
 కమల + అ = కమలా = ఫలవృక్షము.

215 కమ్మటూరు ఛాట్రాయి కులసూచి
 కమ్మ. ఊకిరు, 'టు' అగమం చూ -

216. కమ్మన. మోలు నాగాయలంక వృక్షనామసూచి.
 కమ్మన < కంబన < కంపన < కంప + అన్న
 పో. చూ. కంపణి (one who carries the royal weapon) - kittle.

217. కమ్మవారి. చెరువు: మచిలేపట్నం కులసూచి.

218. కమ్మవారి. పాలెం నందిగామ కులసూచి
 కమ్మ. వారు + ఇ = సంబంధార్థక ప్రత్యేయం.

219. కరకం. పాడు: మొవ్వ బలసూచి.
 కరకం < కారకం < కారకమ్మ.

కారు - కమ్మ - కారు: నల్లని; కమ్మ = విరు, నది.

పో - చూ, - గుండ్లకమ్మ, పేరకమ్మ.

1934 నాటి సర్వే పటంలో కెరకంపూడి గా పేర్కొనబడింది.

ఇది భీమనది - అయినంపూడి మురుగుకాల్వ మధ్యన, నేటి ధట్ల పెనుమర్లు, బ్రాంచి ఛానల్ [సహజ ప్రవాహాల్ని దిడ్డైన ఉంది.

220. కర్షక. మాలపల్లి ముదిసేపల్లి సూచి

కృషి శబ్ద భవము కర్షక అనగా వ్యవసాయం చేయువాడని అర్థం.

మాల. పల్లి (కులసూచి) = హరిజనులు.

౨౨౧. కరగ్రహారం మచిలీపట్నం సరిహద్దు సూచి.

కర. అగ్రహారం - కర = సరిహద్దు, ఒడ్డు

దాత బ్రాహ్మణులకు తక్కువ పన్ను తోనా, పన్ను రేకుండానా దానం చేసిన భూమి, నిర్మించి కిరూ, దానం చేసిన భూమినీ, నిలిపిన ఇండ్ల మా అనుభవించుకొనే బ్రాహ్మణ జనపదం.

౨౨౨. కరుణా. పురం ఛాట్రాయ దేవతాసూచి.

ఇచ్చట క్రైస్తవ మతాంతరీకరణ పొందిన వారు నివాస మేర్పరచుకొనుట చేత క్రైస్తవులకు గల గుణములలో ఒకటైన 'కరుణ' పేరున ఈ గ్రామాన్ని వ్యవహరిస్తున్నారని బన నిరుక్తి.

౨౨౩. కరుణా. పురం ఎ.కొండూరు దేవతాసూచి

చూ : ౨౨౨

౨౨౪. కరేటువారి. పాలెం : చల్లపల్లి ఇంటిపేరు సూచి

౨౨౫. కల. గర : విస్సున్నపేట శిలాసూచి

కల = శిలా వాచి [నె. జి; డి. చ. రెడ్డి, 1989, P 107]

పో. చూ :- కలపాడు, కలకుర్తి.

గర < గరువు - మెట్ట భూమి

౨౨౬. కలటూరు ఆగిరిపల్లె శిలాసూచి.

కలః కిరీరు (టూగాగమం)

౨౨౭. కలవ. పాముల డయ్యూరు వృక్షసూచి.

కలవల కలవ [Water Lily (శి) Lotus]- బలపుష్పం.

పాముల: అస్పృశం.

౨౨౮. కలవపూడి. అగ్రహారం: గుడి వాడ గ్రామనామసూచి.

చూ: ౨౨౭

1934 సర్వే పటంలో కలవపూడి(I) అనగా ఈ నామం గా చూపబడింది.

229.

కలవ. పూడి (వృక్షసూచి)

కలవ = కలసూర. తోటకూరలాగా ఉండే ఒకరకం ఆకుకూర[మాం.పు.పకో-I]

ఈ గ్రామం గురజు బహుధారులచేత శ్రీ చెరువు నారాయణాశాస్త్రికి దానంగా

ఇవ్వబడింది- *Fairs & festivals Krishna (D.T) A.P.*

Census of India ; 1961 Vol-2

శా.రూ: కలవపూడి ప్ర.రూ కలవపూడి [గు.తా]

[ప్రాచీనాంధ్ర చారిత్రక. భూగోళము. పుట 257-258]

230

కలాయి. గుంట (ఖ)

మొవ్వ

వృక్షసూచి.

1934 నాటి సర్వే పటంలో సూచించబడింది.

“ కలాయి < కళాయి < కళవె.

కళవె = పొదగా పెరిగే ముళ్ళకంచెమొక్క. నల్లటి కాయలు కాస్తుంది.

పళ్ళు తింటారు. దీని కొయ్యతో దువ్వెనలు, గరిబెలు చేస్తారు.

(*Carissa Carandas Linn*) (మాం. పు. ప. కో వాల్కం-I)”

(కృష్ణా డిటెక్టివ్, డి. తా. గ్రా. నా. అముద్రితం)

231.

కలి. దిండి:

కలిదిండి,

వృక్ష సూచి

కలి = కలే చెట్టు, కలిమిచెట్టు, చిన్న ముండ్ల పండ్ల చెట్టు.

(*Carissa Carandas Linn*)

232. కలెం వారి. పాలెం : అొట్ల వల్లూరు, 'ఇంటిపేరు' సూచి

కలెం < కళ్ళం - కళ్లం = ధాన్యం సూర్పడి చేసే చాటు. రెడ్లలో ఇంటిపేరు.

233. కవి. పురం : పెడన, వ్యక్తి నామ సూచి.

కవి < కవుల < కవాల = ఎర్రనేలలో ఎక్కువగా మొలచే మొక్క,
పశువుల మేతకు ప్రశస్తం.

234. కవులూరు : బి. కొండూరు, వృక్ష సూచి.
కవులు. కీరలు.

కా.రూ: కవురు - . . . S I I V - 743

కవులు < కవులరు < కవల

కవాలగడ్డి : ఎర్రనేలలో ఎక్కువగా మొలచే కలుపు మొక్క. పశువుల మేతకు ప్రశస్తం.

235. కళ్ళే. పాలెం : కలిదిండి స్థల సూచి.

కళ్ళే < కళ్ళం. కళ్ళం = ధాన్యం సూర్పడి చాటు.

236. కళింగం. పురం : మండవల్లి, సామ్రాజ్య నామ సూచి.

కళింగ : కూకటి మూగ యనెడు పక్షి, నెమలయడుగు.

237. కార్నెస్. పేట మండవల్లి సామ్రాజ్య నామ సూచి.

స్వాతంత్ర్యోద్ధమంలో ఈ ప్రాంత ప్రజలు విశేషంగా పాల్గొన్నారు. అక్కడే రప్పడిన

గ్రామానికి "కార్నెస్ పేట" అని పేరు పెట్టుకొన్నారు. [v. సుబ్బయ్యగారి స్థానిక కథనం]

238. కాండ్ర. పాడు : చందర్లపాడు తృణ నామ సూచి.

కాండ్ర = మెట్ట ప్రాంతాల్లో పెరిగే గడ్డి.

239. కాంప్ బెర్. పేట : మచిలీపట్నం వ్యక్తి నామ సూచి.

కాంఫర్ [కాంప్ బెర్] అను లింగ్గీయ రెవిన్యూ అధికారికి మచిలీపట్టణమున

నివాసార్థము ఒక కచేరి నిర్మింపబడినది. ఆ తర్వాత అదే దనివాసంగా

మారింది.

240. కాకతీయ. నగర్: మండపల్లి రాజవంశసూచి.
 కాకతీయుల నాటికి 'నగర్' వాడుకలో లేదు. వారి పేరున అభిమానము కొద్దీ
 పూలపర్వ సమీపంలో కొత్తగా ఏర్పడిన గ్రామాన్ని కాకతీయ నగర్ అని
 ప్రవహించుచుండిరి.

241. కాకర. వాడ ముదినేపల్లి వృక్షసూచి.
 కాకర:- ఒక తీగ చెట్టు [*Moridica Charantia Linn.*
 కమ్మ, మూకదార కులాల్లో ఇంటిపేరు .C.T.S.I -3]

242. కాకర. వాయి: వత్సవాయి వృక్షసూచి.
 కాకర - చూ: 241

243. కాకర్ల: తిరువూరు వృక్షసూచి.
 కాకర + లు + అ = చూ: [*Castes and Tribes of South India*]

244. కాకర్ల. మూడి: పెడన వృక్షసూచి.
 చూ: 241

245. కాకుల. పాడు: చాపుల పాడు 1 వృక్షసూచి
 కాకు = ఒక రకమైన రేల చెట్టు - కాకులు + అ.

246. కాకుల. పొన్నవరం: పెనుగంచిప్రోలు వృక్షసూచి.
 కాకుల - చూ: 245

పొన్న. వరం - పొన్న = వృక్ష వాచకం.

247. కాచ. వరం: ఇల్లహింపట్నం, వృక్తి నామసూచి.

"పా. చూ:- కాచన మంత్రి, కాచి విఠుడు, కాచారెడ్డి.

ఈ గ్రామం నల్గొండ జిల్లా లోని ప్రముఖులైన శేచెర్ల నాగి రెడ్డి తల్లి
 కాచాంటక పేరు మీదుగా వచ్చి యుండ వచ్చునని విదియ దశాబ్ది క్రితం

[ఆంధ్ర జిల్లాల గ్రామ నామములు : 1988 :

౨48. కాట:

మొవ్వ ,

వృక్షసూచి.

కాట = కాండకము, కలి, పెద్ద రుమ్మ చెట్లు, ఓకానాక చెట్లు [సూ.ని]

ఒకరకం కలుపు మొక్క [మాం. పు. ప. 9. వాల్కాం-I].

శా.చూ:- క్రాంతి - సంక్రాంతిని మిత్తమున క్రాంత, శ్రీ సరేంద్రేశ్వరమహాదేవరకు.

క. [శ్రీకాకుళం. ది. డా. కృ. జ. 991. SII -IV

శాసనముల వరుససంఖ్య 933 లైన్-5 ; 994 లైన్-3 ; 996 లైన్-11-లలో
క్రాంత కన్విస్ట్రాంది.

౨49. కాగిత. రామచంద్రాపురం:

గంపల గూడెం - ఇంటిపేరుసూచి

రామచంద్రా. పురం (వృక్ష సామసూచి).

ఇంటిపేరులో సహా వృక్షి పేరున ఏర్పడిన గ్రామమిది. ఇందల కాగిత శబ్దం
మనం వాడే కాగితం నుండి వచ్చింది కాదు. ఇది ఒక చెట్టుపేరు. ఓక గ్రామదేవత
కాగితమ్మ కారతమ్మ అయి కారతేయ రాజ వంశానికి నామమైంది. ఇదేపేరులో
విశాఖపట్నం బిల్లా సర్వసిద్ధి తాలూకాలో ఒక గ్రామం ఉంది.

[యా. చా. గం. కావు - 1995 పేజీ-41]

౨59. కాటూరు :

ఉయ్యూరు,

గ్రామదేవతా^{స్థాన}సూచి.

కాట + కిరి.

కాటమ < కాటమ్మ = అడవిలో పశువుల కాపరులు ప్రతిష్ఠించి ఆరాధించే
ప్రకృతి దేవత. షా.చూ: కాటయ్య, కాటమరాజు, వగైరా.

౨60. కాట్రేని. పల్ల :

చందర్లపాడు

దేవతాసూచి.

కాట - చూ : ౨59

తోని < రేని = రాజు (గ్రామదేవతలకు)

కాట + తోని < కాడు - తోడు = శివుడు.

౨61. కాట్రేని. పాడు :

ముసుసూరు

దేవతాసూచి.

చూ: ౨59

262. కాను. కొల్లు : మండవల్లి వృక్షసూచి.

కాను < కానుగు = గానుగ చెట్టు

కొల్లు < కొలను

263. కాను. వెంబులు : చాపులపాడు వృక్షసూచి.

చూ : 262 - గుంటూరు జిల్లా మాండలకం.

మకార తిగమం మాండలక విశేషం.

264. కానుూరు : పెనమలూరు వృక్షసూచి

కాను-డోరు. చూ : 262

265. కాప. వరం : పామర్రు వృక్తినామసూచి

శా. రూ :- కాపవరము . ప్ర. రూ : కాపవరం (గు. తా)

(రెడ్డి సంచిత; అనుబంధం, పుట 20)

కాప < కాపయ

ముసుసూరి వంకీకుడైన కాపయ నాయకుని పేరున కాపవరం

విస్తృతమైన భావించవచ్చు.

266. కాపుల. గూడెం : గుడివాడ కులసూచి.

కాపు + లు + అ

267. కామయ్య. టోపు పెనమలూరు వృక్తినామసూచి.

కామయ్య ఈ ప్రాంతంలో పెద్ద ఎత్తున అరటి సాగు చేశాడు.

టోపు < టోబు.

268. కాలపట్నం గూడూరు దిక్కాలక సూచి.

కలపటం < కాలపట్నం < కాలపట్నం

కాల-పట్నం . కల. పటం - కల - వృక్షసూచి.

కొలుడు = యమధర్మ రాజు [దక్షిణ దిక్కాలకుడు]. పటం < పట్టణం - శ్రీనాథుని ప్రయోగం.

269. కాశి. గూడెం : గుడ్ల వల్లెరు కులసూచి.
 కాశి < కాసి = టాయి టాలు చుపనివారు - వృత్తిమండి వచ్చినదే ఈ కులం.
270. కాసన. నగర్ : మోపిదేవి వృత్తి నామ సూచి.
 కాసన < కాసన్న - కాస + అన్న
271. కాసరనేనివారి. పాలెం : కంకిపాలెం 'ఇంటిపేరు' సూచి.
 కాసరనేని < కాసర నాయని < కాసర నాయడు + ఇ
272. కాసర . లూరు : చంద్రుల్లపాడు ; వృత్తి నామ సూచి.
 లూరు < ఆలూరు (సంస్కృత 'లూ' అక్షరం ఆవిరించింది).
273. కాసి . పూడి : గుడివాడ , కులసూచి.
 కాసి < కాసి
 కాసి = టాతిపని చేయువారు
 చంద్రయ్య కాలువ ప్రక్కనే గలదీ గ్రామం.
274. కిదరాబాదు: ఇబ్రహీంపట్నం, వృత్తి నామ సూచి.
 క్రీ.శ 1535 లో కులీ కుతుబ్ షా ఇక్కడ సత్రం కట్టించి దీనిపేరును
 మలకాపురంగా మార్చాడు. మలక - తురక (శ.ర)
275. క్రీస్టియన్.పేట : కంకిపాడు, మత సూచి.
 క్రైస్తవ మత ప్రచారకులు వివిధ కులాల వారిని మఱాంతరీకరణ చేసి ప్రత్యేకంగా
 నివాసమిప్పరచుటచే క్రీస్టియన్.పేట అని వ్యవహరింపబడుతోంది.
276. క్రిత్తిరాయని. గూడెం మైలవరం వృత్తి నామ సూచి.
 'క్రిత్తిరాయడ'నే జమీందారు పేద లండ్ల నిర్మాణం కావించుకోడానికి
 స్థల దానం చేశాడు. (కృష్ణాగజ)
277. క్రీసర : కంచకచర్ల వృత్తి సూచి.
 క్రీసర = చిట్ట క్రీసర

౨౪౮ కుంట . ముక్కల : బ. కొండూరు బలసూచి.

కుంట = చిన్న నీటి గుంట.

౨౪౯. కుందవారి . ఖండ్రీక : విజయవాడ 'ఇంటపేరు' సూచి.

౨౫౦. కుందేరు : కంకిపాడు వృక్షసూచి

కుంద + ఏరు

కుందం = గుండ్రంగా వేసిన గడ్డి కుప్ప - మెట్ట, మాగాణి భూముల్లో ఏటా మొలచే ఒక విధమైన తీగగడ్డి(కుంద). కాన ఇది వృక్షజాతి అనియే భావించవలసి ఉంది.

౨. కాకతీయుల రాజ్యంలోని పాలకుల్లో కుందమాంబ ఒకరు. రాజ్యవిస్తరణవల్లగాని, ఈ ప్రాంతాన పారే ఏటవి బట్టగాని ఈ పేరు వచ్చిందని చెప్పవచ్చు.

౨౫౧. కుచ్చికాయల. పూడి : గుడ్లవల్లేరు వృక్షసూచి.

కుచ్చికాయలు = కుచ్చి చెట్టుకాయలు

బాలశ్రీ దలలో ఉపయోగించే వస్తువిశేషం.

౨౫౨. కుదప : రెడ్డి సూడెం భూసూచి

౧. ఎర్రమిను వేలల్ని పంటలకనుగుణంగా తీర్చిదిద్దుటకు నీటితో తడిపి నానచెట్ట దున్నుటను "కుదప" అందురు. తద్వారా ఆ పేరు వ్యవహారంలో ఉందని స్థానికులకథనం.

౨. "గొల్కొండ సుల్తాన్ కుతుబ్షా(1512-43) పేర నిర్మింపబడి "కుతుబా" అని పిలువబడుతూ, క్రమంగా జనవ్యవహారంలో కుదప/కుదప గా వాడబడుతూంది. (వృష్ణా గెజిట్, పుట ౨౩౪)

౨౫౩. కుదర. వల్లి గుడివాడ ధోళిశక సూచి.

కుదర < కుదురు.

కుదురు - రెండు ప్రవాహములు కలిసి నీరు స్థిరత్వమును పొందు చోటు. ఒకమేరు,

దాసపాడు ఛానెల్ కూడల స్థానమునకెగువన గల మొరకపై గలదు.

వర్తి < పల్లి .

౨౪౪. కునికిన-పాడు : కంచీక-చర్ల ఆస్పత్రి .
౨౪౫. కుమ్మర . కుంట్ల : ఎ. గొండూరు వృత్తిసూచి
కుమ్మర = మట్టపాత్రలు తయారుచేయువారు .
కుంట + లు + లి > కుంట్ల .
౨౪౬. కుమ్మర-గూడెం మండవల్లి వృత్తిసూచి.
మా : ౨౪౫
౨౪౭. కుమ్మర . పాలెం చల్లపల్లి వృత్తిసూచి
మా : ౨౪౫
౨౪౮. కుమ్మరి . గుంట పెడన వృత్తిసూచి
మా : ౨౪౫
౨౪౯. కుమ్మరి-పాలెం గూడూరు కులసూచి.
మా : ౨౪౫
౨౫౦. కుమ్మరి . పాలెం శోడూరు వృత్తిసూచి.
మా : ౨౪౫
౨౫౧. కుముదుల . మాలపల్లె నందివాడ కులసూచి.
కుముదు + లు + లి = ఎర్రతామర, కెల్లకలువ
౨౫౨. కురిపి . రాల చాపులపాడు కులసూచి
కురిపి - జల ప్రవాహము .
౨౫౩. కురు . మద్దూరి పామర్రు పరిమాణసూచి
మద్ది. ఆరి - వృక్షసూచి.

294. కూచి. పూడి : మొప్ప పరిమాణా సూచి
 కూచి = చిన్న [సూ.ని]
 తెలుగులో గారాల కూచి అని ముద్దుగా చిన్న అనే వ్యవహరించబడుతోంది.
 కా.రా:- కూచి పూడి, కూచిపూడి తే(చే)రువు - 22, 24, 34I-X
295. కూడేరు : పెడన స్థల సూచి.
 కూడు. ఏరు
 కూడు. ఏరు ప్రవాహంచే చోట వరి మొ|| పంటలు పండుటచే ఆ ప్రాంతానికి
 ఆ పేరు స్థిరపడినది.
296. కూనపరాజు. పర్వ: రెడ్డి గూడెం వృక్తి నామ సూచి.
297. కూరగంటి వారి. ఇందిక: సందిగామ 'ఇంటపేరు' సూచి.
 కూరగంటి = గంటి ధావ్యంలో ఒక రకం.
298. కూరడ : గుడ్లపల్లె, ఆస్పష్టం.
 కూర. అడ - అడ < అడ
299. కూరేట వారి. పాలెం 'ఇంటపేరు' సూచి.
 కూరేట < కూరేడు + ఇ (బెపనిధికం), వారు + ఇ
300. కూర్ల. గూడెం: విస్పష్టపేట జలచర సూచి
 ఇచ్చట దారువుల్లో తాచేళ్ళు అధికంగా ఉండుటచే దీనికి ఆ పేరు
 స్థిరపడినది.
301. కూర్కొ. పురం పామరు జలచర సూచి.
 చూ :
302. కృత్తివారి. పాలెం మోపిడేపి 'ఇంటపేరు' సూచి.
303. కృత్తి. వెన్ను కృత్తివెన్ను ఆస్పష్టం.
 కృత్తి < కర : ఆస్పష్టం.

వెన్ను < వెన్న < ఎన్న - వీటికి ఆశ్శాయతెలుగులో కనిపించవు.
అయితే తమిళంలో వెళ్ళులకు అంటే బండరు, ఇసుక నీల అని అర్థం.

304. కృష్ణవరం : దిగిరిపల్లి వ్యక్తి నామ సూచి.
305. కృష్ణా. నగర : మచిలీపట్నం వ్యక్తి నామ సూచి
306. కృష్ణా. పురం : నాగాయలంకి వ్యక్తి నామ సూచి
307. కృష్ణా. పురం : పుమిడి ముక్కల వ్యక్తి నామ సూచి
308. కృష్ణా. పురం : కొండూరు వ్యక్తి నామ సూచి
309. కృష్ణా. పురం : పెడన వ్యక్తి నామ సూచి
310. కృష్ణారావు. పాలెం : ఎ.కొండూరు వ్యక్తి నామ సూచి
311. కృష్ణారావు. పాలెం. ఛాట్రాయి వ్యక్తి నామ సూచి
312. కృష్ణారావు. పేట మచిలీపట్నం వ్యక్తి నామ సూచి
313. కృష్ణా. హవలాక్. పాయింట్. నాగాయలంకి సామాన్య సూచి.

కృష్ణా = నదీ సూచి.

- హవలాక్ < జనరల్ హవలాక్ - ఒక ఇంగ్లీషు ధారవీరు.

- పాయింట్ = A particular place. ఇక్కడ లైట్ హౌస్ ఉంది.

Light house - స్థల సంకేతం.

314. కేతన. కొయ : ఇబ్రహీంపట్నం వ్యక్తి నామ సూచి.
కేతన < కేతన్న ; కేతన్న = కేత + అన్న
315. కేతవీరుని. పాడు నందిగామ వ్యక్తి నామ సూచి.
316. కేసర. పల్ల గన్నవరం వ్యక్తి సూచి.
కేసర < కేసరము = పొగడ/పొన్న.
317. కైకలూరు : కైకలూరు వృత్తి సూచి.

కైక + ల + ఊరి.

కైక అనేది చేనేత వృత్తిగా గలవారిలో వర్షడిన ఓక తెగపేరు. అట్టవారున్న ప్రదేశం నివాసం కైకలూరు అయింది. కైకాల ఇంటిపేర్లకూడో ఉంది. కైక శబ్దంలో దీరంభమయ్యే గ్రామ నామం పశ్చిమ గోదావరి జిల్లాలో ఉంది.

318. కొంకే-ఫూడి పెడస స్థలసూచి.
తమలపాకులు ప్రాకటానికి ఆధారంగా కొంకెలనువాడతారు. వాటిని ఎక్కువగా తయారు చేసే ప్రాంతం.

319. కొంగం. చుడు పెడన వృక్షనామసూచి.
కొంగ + అమ్మ > కొంగమ్మ > కొంగమ.

320. కొండంగి కలిదిండి వృక్షసూచి
కొండ + అంగి : కొండ. వృక్ష సూచి.
కొండలం అనే పేరు గల కలుపు మొక్క మైదాన ప్రాంతాలలో కొండలు ఉండవు. కాబట్టి ఈ గ్రామాన్ని వృక్ష సూచిగా గ్రహించబడింది.

321. కొండల. గూడెం: నందివాడ వృక్షసూచి.
కొండ. లు + అ. కొండల. వృక్షసూచి - చూ॥

322. కొండం. గుంట: నూబివీడు వృక్షనామసూచి
కొండం < కొండశుక్ల < కొండ. అమ్మ.

323. కొండ. పర్వ విసున్నవేట పర్వత సూచి

324. కొండ. పల్లి ఇబ్రహీంపట్నం పర్వత సూచి
దీనికి ముస్తాఫా నగరమనిపేరు. దుర్గాధిపతిగా వ్యవహరించేవారు. అతని పేరునే వ్యవహారంలోకి వచ్చింది.

325. కొండ పావులూరు గన్నవరం వృక్షసూచి
కొండ చొవలి. ఉకిరు.

కొండపావల = కొండ సానువులకు పెరిసే గోళ కూడాను.

326. కొండ . వేట : చందర్లపాడు పర్వతసూచి.
 327. కొండ . వరం : మొవ్వ వృక్షసూచి

కొండ = చూ : 320

328. కొండాంబ . పారెం పెడన వృక్షనామ సూచి
 కొండాంబ < కొండంబ్య : కొండ + అంబ్య.

329. కొండి . పురు పామర్లు వృక్ష సూచి.
 దూలకొండి, తేలుకొండి అనే మొక్కల నామాలలో కొండి అనేది
 వృక్ష జాతి వాచకంగా కనిపిస్తోంది.

శా. రూ : కొండిపత్తి ధారపరెడ్డి, కొండకరె పోతిరెడ్డి

1085 ; 5-I-I : 0

330. కొండిపాలెం : గుడ్లపల్లెలు వృక్షసూచి.
 చూ : 329

331. కొండ్వారు : కలిదిండి వృక్షసూచి
 కొండ + ఊకిరు - కొండ - చూ :

332. కొండ్వారు : బి. కొండ్వారు పర్వతసూచి.
 కొండ . ఊకిరు.

333. కొండ్వారు : నందిగామ పర్వతసూచి.
 చూ : 332

334. కొక్కెల . గడ్డ పోపి దేవి వృక్షసూచి.
 కొక్కెల < కొక్కెస : ఓకరకం చెట్టు (శ. ద.)

తెలుగు అకాడమీ వారి అనే గ్రంథంలో ఇది

వృక్ష వాచకంగా కనిపిస్తోంది. కొక్కె = తగరపుమొక్క. [చా. గం. లావు 1995: 49]

335. కొక్కిరిగడ్డ . కొత్తపారెం : మోపి దేవి గ్రామనామ సూచి.

కొక్కిరిగడ్డ . చూ:

కొత్త . పారెం : పోర్బాపర్వ సూచి.

336. కొక్కిరిగడ్డ . మాలపల్ల : మోపి దేవి గ్రామనామ సూచి.

కొక్కిరిగడ్డ . చూ:

మాల . పల్ల - కులసూచి.

337. కొచ్చుర్ల కలిదిండి. పోర్బాపర్వ సూచి.

కొచ్చుర్ల = కొత్త + చర్ల

338. కొట్టూడ : కైకయారు వృక్ష సూచి.

కొట్టు . ఆడ - కొట్టు = ఒక చెట్టు (సూ.వి)

339. కొటికల. పూడి ఇబ్రహీం పట్నం వృక్ష సూచి.

కొటిక + ల + అ

కొటిక = గొటిక చెట్టు [ఆం.వా. కే.వి.శర్మ. 1976; P.233]

340. కొడప : పెడన అప్పస్వం.

341. కొడవట . కల్లు చందర్లపాడు నిలాసూచి

కొడవట = నిలావి నేషము.

342. కొడాలి : ఘంటసాల వృక్ష సూచి.

కొడ . ఆలి

కొడ : ఒక రకము గడ్డి మొక్క; కా.రూ: కొడాలి.

343. కొడాలి వారి. గూడెం పామర్లు 'ఇంటపేరు' సూచి.

కొండి పర్లు నివారు గ్రామంగా 1934 నాటి సర్వే పటంలో చూపబడింది.

కొడాల గ్రామ నామంగా ఉంది.

344. కొణకంచి : పెనుగంచి ప్రాణులు పుష్పత సూచి.

కొణ < కొణ్ణ.

౪ గ్రామం లోని హనుమణులయం లోని శాసనము నందు కొండ కంచి అని ఉంది.

శా. దూ :- బుధర్క వేందు గణదే శ్రీ కొండ కంచి శ్రీ కంఠాయ (శ.సం. 1068)

కొండ. పుష్పతము ;

కంచి - మెట్ట నేలలో మొలచే ఒకరకం కలుపు మొక్క. [మాం.పు.ప.కొ. I] ముష్టి చెట్టును తమిళంలో కంజరై, కంజరమ్. అంటారు.

345. కొణతం. తిత్తూ కూరు. నందిగామ సామాన్య సూచి

తెలుగు వారిలో ఇంటిపేరుగా కనిపిస్తుంది.

కొణతము = మల్ల సాధన విశేషము.

తిత్తూ కూరు - చూ :

346. కొణతల. పల్లి వీరులపాడు సామాన్య సూచి.

కొణత + ల + అ

కొణత = మల్ల సాధన విశేషము.

347. కొణతలపాడు కంకి పాడు సామాన్య సూచి.

348. కొణ్ణి. బుర్ల ఎ. కొండూరు అప్పవ్వం.

349. కొత్త. తిర్ల. పాడు గంపలగూడెం పాణ్య పుష్ప సూచి.

తిర + ల + అ = తిర్ల. తిర్ల. పాడు.

అర = ఒకానొక వృక్ష విశేషము.

350. కొత్త. ఉప్పకాల : పాణ్య పుష్ప సూచి.

1934 నాటి పటములో ఈ గ్రామం ' ఉప్పుకాల ' గా సూచింపబడింది.

భౌతికంగా ఈ గ్రామము సముద్రానికి అతి చేరువలో ఉంది.

ఉప్పకాల < ఉప్పుకాల < ఉప్పుంకళి - సముద్రపు కయ్య backwater [T.L]

351. కొత్త . ఎడ్లంక : అవనిగడ్డ పొయ్యిపర్చిసూచి.
ఎడ్లంక : చూ :
352. కొత్త . కొండూరు : ఎ. కొండూరు పొయ్యిపర్చిసూచి.
కొండ . కోరు : చూ :
353. కొత్త . కోకిలంపాడు : తిరువూరు పొయ్యిపర్చిసూచి.
కోకిలం . పాడు : చూ : కో /
354. కొత్త . గూడెం మైలవరం పొయ్యిపర్చిసూచి.
355. కొత్త . గూడెం భొత్తాయి పొయ్యిపర్చిసూచి.
356. కొత్త . గూడెం గన్నవరం పొయ్యిపర్చిసూచి.
357. కొత్త . చౌటపల్లి గుడివాడ పొయ్యిపర్చిసూచి.
చౌట . పల్లి , చౌట భూములు.
358. కొత్త . తుమ్మలపల్లి నందివాడ పొయ్యిపర్చిసూచి.
తుమ్మల . పల్లి : చూ : త /
359. కొత్త . తుమ్మలపాలెం : మచిలీపట్నం , పొయ్యిపర్చిసూచి.
తుమ్మల . పాలెం . చూ : త /
360. కొత్త . నిమ్మకూరు : పానురు పొయ్యిపర్చిసూచి.
నిమ్మకూరు < నెమ్మకూరు : చూ : న /
361. కొత్త . పల్లి : ఘంటసాల పొయ్యిపర్చిసూచి
362. కొత్త . పల్లి : పెడన " "
363. కొత్త . పల్లి : చాపులపాడు " "
364. కొత్త . పల్లి : గంపల గూడెం " "
365. కొత్త . పల్లి : మోపిదేవి " "
366. కొత్త . పల్లి : ముదినేపల్లి " "

క్రమానుకత మైన అభిసృష్టి సాధించడంవల్ల పై 6 కొత్త పల్లెల్లో 3 రెవిన్యూ-
- గ్రామాలగాను, 3 మజరా గ్రామాల గాను ప్రస్తుతం ఉన్నాయి.

367. కొత్త. పాలెం : గన్నవరం పొర్యాపర్ల సూచి.
368. కొత్త. పాలెం : మోపిదేవి పొర్యాపర్ల సూచి.

ఇది కొక్కిరిగడ్డ కొత్త పాలెంకు శివారు గ్రామం.

369. కొత్త. పూడి : మచిలీపట్నం పొర్యాపర్ల సూచి.
370. కొత్త. పెద మద్దాలి : పామర్రు పొర్యాపర్ల సూచి.
371. కొత్త. వేట : అనవిగడ్డ పొర్యాపర్ల సూచి

372. కొత్త. వేట : గూడూరు " "

373. కొత్త. వేట : కంచీకచర్ల " "

374. కొత్త. బెల్లంకొండవారిపాలెం : నందిగామ " "

బెల్లంకొండవారి.పాలెం : 'ఇంటివేరు' సూచి.

375. కొత్త. మంగాపురం : మైలవరం " "

మంగా. పురం = వ్యక్తి నామ సూచి.

376. కొత్త. మల్లవల్లి : చాపులపాడు " "

మల్ల.వల్లి = వ్యక్తి నామ సూచి

377. కొత్త. మాజేరు : చల్లపల్లి " "

మాజేరు : చూ =

378. కొత్త. మాలపల్లి : ముదినేపల్లి " "

మాల.పల్లి - కులసూచి.

379. కొత్త. రెడ్డి గూడెం : రెడ్డి గూడెం " "

రెడ్డి. గూడెం - కులసూచి.

'కొండరెడ్డి' అనేది పెద్దయ్యల్ తెగలలో ఒకదానికి పేరు.

380. కొత్త. రేపూడి : ఎ. కొండూరు పోర్వోపర్వసూచి.
 381. కొత్త. రేమల్లె : చాపులపాడు " "
 382. కొత్త. పూరు : పామర్రు " "
 383. కొత్త. వేలేరు : చాపులపాడు " "

వేలేరు పేరుతో ఆ గ్రామాన్ని ఆనుకొని ఒక వాగు ప్రవహిస్తోంది.

384. కొత్త. సూరవరం : ఆగిరిపల్లి " "
 సూర. వరం - వ్యక్తివాచకం.

385. కొత్త. హరిజనవాడ కలిదిండి " "
 హరిజన.వాడ. కులవాచకం

386. కొత్తూరు విజయవాడ " "
 కొత్త. డికిరు.

387. కొత్తూరు గూడూరు " "

388. కొత్తూరు గూడూరు " "

389. కొత్తూరు సూజివీడు " "

390. కొత్తూరు తిరుపూరు " "

391. కొత్తూరు " " " "

392. కొత్తూరు " " " "

393. కొత్తూరు ఎ. కొండూరు " "

394. కొత్తూరు వారి. పాలెం నాగాయలంక 'ఇంటవేరు' సూచి.

395. కొప్పరై పెడన పోర్వోపర్వసూచి.
 కొత్త. పరై - చూ.

396. కొమర. వాళు పామర్రు వ్యక్తి నామ సూచి.

కొమరగిరి పట్టణము, కొమరగిరి ఆసే గ్రామాల సామ్యంతో పోల్చినట్లుడు.

ఇది కొమరగిరిరెడ్డి [రెడ్డి-రాజులకు ప్రసిద్ధుడు, కాటయవేమారెడ్డి బావ] పేరుమీదుగా వచ్చి ఉండవచ్చును.

కొమరగిరి < కుమారగిరి

కొమరప్రోలు > కొమర+పోలు > కొమరవోలు అని రూప మేర్పడి ఉండవచ్చు.

[దత్త శ్రీయశరణి - 1984 :]

397. కొమ్మమూరు : తోట్ల వల్లూరు దేవతాసూచి.

కొమ్మ + ఊరు = ముగాగమం - చూ.

398. కొమ్మర. గూడెం : మండవల్లి కులసూచి.

కొమ్మర < కుమ్మర.

399. కొమ్మల. పూడి మండవల్లి గ్రామదేవతాసూచి

కొమ్మలు + అ = స్త్రీ దేవతలు [ఉ.చ.రెడ్డి - 1989. P. 118]

400. కొమ్మరెడ్డి. పల్లి : = తిరువూరు వృక్షనామసూచి.

401. కొమ్మల. గూడెం : కలదిండి 'ఇంటిపేరు' సూచి.

కొమ్మలు + అ = కొమ్మల

కొమ్మల - కమ్మ, మూలల్ని ఇంటిపేరు (C.T.S. I - 3)

402. కొమ్మూరు : తిరిపల్లి వృక్షసూచి.

కొమ్మ. ఊరు కొమ్మ = మైదానాల్నిని అడవుల్ని పాదగా

పెరిగే ఒక చెట్టు. [మాం. వృ. ప. కొ. IV]

403. కొయ్యగూర. పాడు ఉంగుటూరు వృక్షసూచి.

కొయ్యగూర < కొయ్యకూర

తోటకూరల్ని ఒక రకం [కొయ్య తోటకూర, పెరుగుతోటకూర]

404. కొయ్యూరు : చాపులపాడు వృక్షసూచి.

కొయ్య. ఊరు - చూ =

405. కొయ్యూరు : ఆగిరిపల్ల వృక్షసూచి.
 చూ :

406. కొర్. గుంటపారెం : ముదిసేపల్ల సస్యసూచి.
 గుంటపారెం : చెన్నచెరువు.

407. కొర్ల. గుంట : ముసునూరు సస్యసూచి.
 చూ :

408. కొర్ల. మండ : విసన్నపేట సస్యసూచి.

409. కొరి. మెర్ల : పామర్రు సస్యసూచి.

ఇది మలాపహరిణి అనే సహజ ప్రవాహం దగ్గర ఉన్న గ్రామం.

కొరి < కొర్ల - తామరల మాదిరిగా ఉండే ధాన్యం

(The Italian millet) మాం.వృ.ప.కో-I

410. కొర్ని. పాడు : పెదపారుపూడి ధూసూచి.

పూర్వం ఇది ఈనాము గ్రామం. దాసపాడు ఛానెల్ అనే

ఈ గ్రామ భూ భాగం మధ్యగా ప్రవహిస్తోంది.

కొర్ని : (మాం.వృ.ప.కో)

411. కొల్లా. పారెం : మొప్ప జలసూచి.

కొల్ల < కొల్లు < కొలను.

412. కొల్ల. కుల్ల : పెనుగంచిప్రోలు వృక్షసూచి.

కొల్ల : ఒకానాక రకం చెట్టు.

కుల్ల < కూళ్ల - అప్పిష్టం.

413. కొల్లేట. కొట : కైకయారు జలసూచి.

కొల్లేట ఒడ్డున నాట జమీందారులు కొటను నిర్మించుకోవడం వల్ల

అక్కడెక్కడైన గ్రామం "కొల్లేట కొట" అని వ్యవహరింపబడుతోంది.

414. కొవ్వాడ . లంక మండవల్లి గ్రామ నామ సూచి.

కొవ్వు + ఆడ

- కొత్త + వాడ > కొవ్వాడ అని కూడా వావచ్చు.

415. కోక నారాయణం. పాలెం గూడూరు వ్యక్తి నామ సూచి.

416. కోకిలం . పాడు తిరువూరు పక్షి సూచి.

కోకిలమర్క - ఈ ప్రాంతమున ఉన్న గున్న మామిళ్ళపై కోకిలలు చేరడం వల్ల అక్కడెక్కడైన గ్రామం "కోకిలంపాడు" అని వ్యవహారం లోకి వచ్చి ఉంటుంది.

417. కోట . కలదిండి : కలదిండి, రాజప్రాసాద సూచి.

కోట : దుర్గము రెండుకక్క ప్రాకారము . రాజధాని చుట్టూ ఉండే ప్రహారీ గోడ

కలదిండి - చూ :

418. కోటగిరి . లంక అవనిగడ్డ 'ఇంటపేరు' సూచి.

వెలమ వారి ఇంటపేరు.

419. కోట . పాడు ఛాట్రాయి - రాజప్రాసాద సూచి.

తమ్మిలేరు ఒడ్డున జమీందారులు చిన్న కోటను నిర్మాణం చేసుకొన్న చోటున ఏర్పడ్డ గ్రామం.

420. కోటూరు వారి . పాలెం : మొపిదేవి 'ఇంటపేరు' సూచి.

కోటూరు.వారు+2 = వారి.

కోటూరు = ధాన్యాది రాసులుండే చోటు (శ.శ)

మప్పులు సూర్య చోటు, ధాన్యం నిలువ చేసుకొనే పెద్ద బాన [మొచ్చుకో]]

421. కోటూరెడ్డి . పాలెం : మచిలేపట్నం వ్యక్తి నామ సూచి.

422. కోట . పల్లి విస్సన్నపేట సామాన్య నామ సూచి.

వింట = వింట కొప్పు (శ.శ)

423. కొడూరు : ఎ. కొండూరు బలసూచి.
 కొడు + ఊరు మా.
424. కొడూరు : బి. కొండూరు జలసూచి
 కొడు: ఊరి దరినేటి పల్లం : వాగు, నది (శ.ర)
 కొడూరు (శా.రూ) కొడూరు (ప్ర.రూ) గు.తా.
 ప్రృష్టాజిల్లా [ప్రాచీనాంధ్ర చారిత్రిక భూగోళము - పుట 257-58]
425. కొడూరు : ముదినేపల్లి బలసూచి.
 కొడూరు (గు.తా) " "
426. కొడూరు: కొడూరు (గు.తా) " "
 శ.సం" 1280 లో అనపోతారెడ్డి శ్రీ.శ 1353-64
 కొడూరు (గు.తా) కు ' అనపోతపురము' అని పేరు పెట్టి
 దానమిచ్చాడు. (రెడ్డి సంచిత, అనుబంధము - P.45-46)
427. కొడూరు. పాడు: చాఫులపాడు గ్రామనామసూచి.
 కొడూరు - కొడు + ఊరు.
428. కొన : మచిలీపట్నం దిక్కుచి.
 మారుమూలన ఉన్న గ్రామం.
429. కొనాయ. పారెం : చందర్లపాడు ప్రకృతినామసూచి.
 కొన + అయ్య.
430. కొమటి + గుంట : కంకి పాడు మలసూచి.
431. కొమర్లు ముదినేపల్లి సామాన్యనామసూచి.
 కొమ. అర్లు.
 కొమ = గోపురము పరె పెరిగిన పుట్ట. (శ.ర)
432. కొమల్ల. పూడి కృత్తివెన్ను అప్పట్టం.
433. కొర్ల. పాడు బంటుమిల్ల తిసుష్టం
 కొరు - కృష్ణసూచి Ref. బాలగంగాధరకావ్య.

434. కొర్ల-పాడు : మండవల్లి అప్పస్తం.
 435. కొరు-కొల్లు : కలదిండి వృక్ష సూచి.

కొరు = ధనే తరమైన పుస్తకరూప కప్పము.. (శ.ర)

436. కొరు ముక్కల వారి. పారెం : పామర్య 'ఇంటపేరు' సూచి.
 కొరముక్క :- హరిజనుల్ల ఇంటపేరు.

437. కొల.వెన్ను కంకి పాడు, వృక్ష సూచి.
 పిప్పతి తీగను కొల అంటారు.

కొల పొన్న. ఆకపొన్న. నేలపొన్న
 కొల వేణ్ణి > కొల వెన్ను గా మారి ఉంటుంది.

కొలపాల చెట్టు - వృక్ష విశేషము. (శ్రీశాచార్యులు. బి. 1982-65-67)
 సంస్కృతాంధ్ర పదాక్షరము.

తమిళంలో వెణ్ణి అంటే బంచురు, ఇసుకనేల అని అర్థము.

438. కొసూరి వారి. పారెం మోపిదేవి, 'ఇంటపేరు' సూచి.
 439. కొసూరు మొవ్వీ గ్రామ భూప్రమాణ సూచి.

రెండవేల ఇళ్లు పట్టు భూమి కలిగిన గ్రామ మగుటచే కొసూరు
 అని వ్యవహారంలోకి వచ్చి ఉండవచ్చు.

(శా.రూ) కొసూరు. పు.రూ. కొసూరు నుంచేల్లి వచ్చిన
 కంబూల వాడ్కింన్ని ()

440. కొళ్ళ. పారెం. అననిగడ్డ పక్షి సూచి.
 కొడి - కొళ్ళ - అ = కొళ్ళ.

441. కౌత. వరం గుడ్ల వల్లెరు సంఘటనా సూచి.
 " కన్య = కబళించు ; అపహరించు -

కవుల < కవుల

కవుల: ఆక్రమింపబడిన ప్రాంతము, కలకంప బడిన లేదా జయంప-

- బడిన యాదు.

①. 'కవులరం చెరిత్ర' లో తాళుళురి మంగపతి రావు గారు దీని అసలు రూపం కేతవరమని, ఇది గాతమ వరం నుండి నిష్పన్నమైనదని చెప్పారు. గాతమబుద్ధి ద్వారా గాని లేదా ఉంరి లోని గాతమేశ్వర స్వామి ద్వారా గాని గ్రహానికి ఆ పేరు వచ్చిందని వారి ఊహ. ఈ గ్రామం ౯వ శతాబ్ది నాటిదని వారు ఊహ చేశారు. దైవం పేరున వ్యవహరింపబడితే, 13వ శతాబ్దిలో రెడ్డి రాజులు గాతమేశ్వరుని ప్రతిష్ఠించినట్లు రాసనాథారాజులు. అట్లే సూర్యములు క్రీ.శ. 1499 లో ఈయ బడినట్లు 'రీక్స్' ఈ నాము రిజిస్టర్ "వల్ల తెలుస్తోంది. అయితే స్వామి ప్రతిష్ఠంప- బడటానికి పూర్వం ఆ ఉంరి పేరేమిటవృద్ధి ప్రకృతమే.

② నాదధ్వని 'గ', శావసధ్వని 'క', గా మారడం అసంభవం. దీని నిజనామం 'కవుల' వరం అని భావించాలి. సముద్ర కుప్పని అలహాబాద్ శాసనం లో కేతవరమే కేటూరక గా పేర్కొనబడిందని ట. మంగపతి రావు గారు చెప్పారు. అలహాబాద్ శాసన ప్రకంపలో కొండ ఉంది. అది ప్రస్తుతం కౌతవరం లో లేకపోవడం వలన కేటూరం కౌతర అని భావించడం అసమంజసం అని సూరీమండ రామారావు పేర్కొన్నారు.

③ వంబోడియా లోని 'కౌతర' ఈ కౌతరానికి ప్రతిబంబమే - నని అందరూ అంగీకరించారు.

④ పెనుకొండ జమీందారులు 'కౌతరం చాలవెన్ను' అని పేర్కొన్నారు. అక్కడ రెడ్లు కాపురముండేవారని కౌతరం చరిత్ర చెబుతోంది.

౧) ఒకపేటలో రెండు గ్రామాలున్నప్పుడు సమీప గ్రామాన్ని విశేషంగా
 -చేర్చిపలకడం తీసవాయిలే. అయితే ఈ జిల్లాలో మరాఠ
 -చాలవెన్ను లేదు. అంతేగాక చాలవెన్ను ప్రాముఖ్యతను కోల్పోయి
 కౌతరం మిగిలంది.

కౌతరం కబ్బ కవుల గా గానీ, కవుల కౌతరం గా గానీ మూలము
 కవు - కౌ ల పర్యాయతయే కారణముని చిత్తరత్నాకరం లోని
 కవుగీల-కౌగిల, పదాలనుభవ పర్యాయత తెలుపుతోంది.

దీనిని బట్టి సముద్రగుప్తుని చండయాత్రకు ముందు ఈ గ్రామసంహద్దు ల్లో
 -చాలవెన్ను అనీ, చండయాత్ర అనంతరం (ఈ గ్రామ సంహద్దు ల్లో
 యుద్ధం జరగడంవల్ల) కౌతరం -చాలవెన్ను అని వ్యవహారంప బడి
 ఉండొచ్చు. కాలక్రమేణా జనవ్యవహారంలో చాలవెన్ను లోపించి,
 కౌతరం మాత్రమే జనవ్యవహారం లో మిగిలందని భావించవలసిఉంటుంది.

442. కౌతరారి. తిగ్రహారం జిగ్గయ్యపేట. 'ప్రాంతపట' సూచి.

443. ఖండ్రీత : గడ్డమూరుకొండూరు, జనపవ సూచి.

ఖండ్రీత : అన్నపర్తి, పన్ను లేకుండా గుత్తకీర్తిషుభుఖండము.

444. గంగదేవి. పాదం: గంపల గూడెం, వ్యక్తి నామ సూచి.

445. గంగలవారి. పాదం: గూడూరు, 'ఇంటిపేరు' సూచి.

446. గంగ. పల్లి: పచ్చెపాలలు, పుష్ప సూచి.

గంగ. - ఓకానొక రకం మొక్క (మూ. పు. వ. కౌ. 1)

447. గంగాధర. పురం: గుడివారు, వ్యక్తి నామ సూచి.

448. గంగా. పురం: మునిసేపల్లి, పుష్ప సూచి.

చూ: 446. గంగ + డ. > గంగా.

449. గంగనేని. పాదం: జి. కొండూరు, వ్యక్తి నామ సూచి.

గంగనేని < గంగ నాయని < గంగ నాయుడు + ని

గంగనేని ఆ ప్రాంతానికి సూజి వీడు పాలకుల శ్రుతి నిధి.

(సూజి బీటి - తిప్పరాయచరిత్ర; 48)

450. గంగవారి. మాలపల్లి: తిప్పని గడ్డ, వ్యక్తి నామ సూచి.

గంగవారి < గంగవారు + ఇ (వ్యక్తి నామ)

మాల. పల్లి (కుల సూచి)

451. గంగులవారి. పాదం: చల్లపల్లి, వ్యక్తి నామ సూచి.

గంగులవారు + ఇ.

452. గంగులవారి. గుంట: కైకలూరు, 'ఇంటిపేరు' సూచి.

గంగులవారు + ఇ.

453. గంగూరు: పెనమలూరు, పుష్ప సూచి.

గంగ + ఊరు; ఈ ఊరికి గల మేళి పేరు లంజి లంక.

లంజి - శ్రువాహమి.

454. గంజివారి. మాలపల్లి: మోపిదేవి, వ్యక్తి నామ సూచి.

గంజివారి < గంజివారు + ఇ (వ్యక్తి నామ)

మాల. పల్లి (కుల సూచి)

455. గంటాలమ్మ. పాదం: ముచిలిపల్లి, గ్రామదేవత సూచి.
గంటాలు + తమ్మి.

456. గంటాలమత్రి. పాతెం: గూడూరు, గ్రామదేవతాసూచి.
గంటాలు + త్రిమత్రి.

457. గంటాలవారి. పాతెం: మచిలీపట్నం, 'ఇంటిపేరు' సూచి.

458. గంటాలవారి. పాతెం: నందివాడ, 'ఇంటిపేరు' సూచి.

459. గండ్రం. : గూడూరు, సైనికసూచి.

గండ్రం < గండు. వరం; గండు < గండుడు = నూరుడు, సైనికుడు

460. గండ్రాయి : జిగంపుపేట, పరిమళాసూచి.

గండు - పెద్ద, పర్ణహమ.

గండు + రాయి > గండ్రాయి = పెద్దకల.

461. గండి. గుంట : ఉయ్యూరు, జిలమూర్గసూచి.

గండి : సందు, కొండల సదుమ రంధ్రము, బిలము, నోళ్ళ

తీరకముగా వచ్చుటచేత తిగిన చెరువుకట్టు.

462. గండే. పుట్టి : కంచకచర్ల, పరిమాణాసూచి.

గండు + ఏ చూ : 460

463. గండే. పూడి : నందివాడ, పరిమాణాసూచి.

గండే - చూ : 462

464. గండే. పూడి : నందిగామ, పరిమాణాసూచి.

గండే - చూ : 462

465. గ్రంథివారి. పాతెం : జి. కొండూరు, 'ఇంటిపేరు' సూచి.

466. గంపల. గూడెం : గంపలగూడెం, వృక్ష సూచి.

గంపల తీసేది గంపపై బహువచనం కాదు. కబ్బిమీ

గంపల, విస్తరక, కంచల తీసే గ్రామాలున్నాయి. ఇంకలి

'అల' ప్రాకే గణ్ణిక సంకేతం కావచ్చును. గంప : ఒకరకు మొక్క

(బాలగంగాధరరావు. ప్రి; 1995:61)

467. గడ్డ. మణుగు : జి. కొండూరు. భూ సూచి.

గడ్డు - ఎత్తైన భూమి. జలప్రసారము కనుకను డెన్నెవత్తైన భూమికి కూడా 'గడ్డు' పేరుగడ్డు - అని ప్రవచనం. (మా. వృత్తి) మణుగు < మడుగు = వల్లపు నీటి ప్రదేశము.

468. గడ్డుమణుగు. కౌండూరు: జి. కౌండూరు, గ్రామ నామ సూచి. గడ్డుమణుగు - చూ. 467

కౌండు. ఊరు. (పర్వత సూచి).

469. గణప. వరం : మైలవరం , వృక్తి నామ సూచి. కాకతీ గణపతి పేరున వెలసి ఉండవచ్చును. విజయ యాత్రా చిహ్నాలుగా గ్రామాలు నిర్మించి, దేవ పాపశ్రామాలకు వమ పేర్లు పెట్టుడం, వాటిని తమ రాజ్య సరిహద్దులుగా పరిగణించడం మనకు కనబడుచుంది. వీరి పాలన కాలంలోనే ఈ ప్రాంతం బాగా అభివృద్ధి చెందింది.

470. గణపేశ్వరము : నాగాయలలక , వృక్తి నామ సూచి.

పెదబివి పురము చీకటి గామాంతురము. కాకతీయుల కాలంలో సెలకొల్పి బడిన గణపేశ్వర స్వామి ల్లలయమును బట్టియే గ్రామము నకాపేరు వచ్చినదని ఊహించుటకు హై పూర్వ నామమే ఊహారము. (కృష్ణా గెజిట్- పుట: 229) కా. రూ.:- "కృష్ణాజ్ఞి సంగమమునందు పొడవైన పెదబివి పురము నందు గణపతి శ్రీరామేశ్వరము -- -- --" గణపేశ్వరం. - బి. టి. పృష్టాజ్ఞి; 952, S.I.I-IV

471. గన్నవరం : మండవల్లి , వృక్తి నామ సూచి. కాకతీయ శుంత్రి, నేనానుల్ల వేరెల్లికగన్న పెద్ద గన్నయమంత్రి కాలని సోమ శ్రధాని కుమారుడు మనుమ గన్నయల పేరున గన్నవరం పచ్చి యుండ వచ్చు. (నల్లత్రయశ్శు. 2:2; 1988:169)

472. గన్నవరం : గన్నవరం , వృక్తి నామ సూచి.

చూ : 28.

ఇది గన్నవరం కాకు, గనివారం అని మూత-అభిప్రాయము.
విక్రేనా చెరువు నుండి చేయబడిన కాలువను గనిమ అంటారు.
దానికింద సాగు అయ్యే భూమిని గనివారం అంటారు. పురుషోత్తమ
పట్నం చెరువు నుండి నరసింహపురం కు జేయబడిన కాలువ
కింద సాగు అయ్యే భూమిని కలిగి ఉండడం వల్ల గనివారం
అంటారు. బాలగంగాధరరావు. పై; 1975 : 60.

473 గని ఆమూకరు. : కంచకచర్ల , చిలపరాజుసూరి.
గని < గనిమ. చూ : 472
ఆమూకరు < ఆమకూరు : చూ : 82.

474 గమిష్ట. పాఠం : పామరూ , కులసూరి.
గమిష్ట < గవష్ట. < గవండ్ల - కల్ల జేయట వుత్తగా కల్లవారు.
[సూ.వి].

475 గరిక. పర్రు. : అట్లపల్లూరు , పుణానామసూరి.
గరిక - డిక రకం గడ్డి మొక్క, నేలచారున అల్లికు
పోతుం. *Agrostis, dactyloperis*.

476 గరికపాటివారి. కండ్రిక : ఆరిరిపల్లి , ఇంటిపేరు సూరి.
'గరికపాటి' ఇంటి పేరు గల కుటుంబానికి ఈ గ్రామం వి
పన్ను చేకుండా అగ్రహారంగా సర్వహక్కులతో నూజివోటి
ప్రభువులచేత బానమీయ బడినదని స్థానికుల కథనం.

477 గరిక. పాడు : జగ్గయ్యపేట , పుణానామసూరి
చూ : 475

478 గరిసె. పూడి. : కృత్తివెన్ను , నామ్మానృణామసూరి.
గరిసెలు - గాదెలు, పాకలు.
గరిసె - గాదె, డికానిక భాన్యపు కాలవ, తిరువంగుల
కుంచముల పరిమాణము(ను) గంజిః (క.ర)

479. గరువు. : గూడూరు , భూసూచి.
 గరువు. : సువర్ణసి. గులక వేక ఇసుక కలసిసేల (మాం. పుస్తకం)
480. గరువు. మాలపల్లి: నా గాయలంక , భూసూచి.
 గరువు - చూ : 479; మాల. పల్లి (కుల సూచి)
481. గవళ్ళు. గూడెం (ఘంటసాలకివారు) ఘంటసాల , కులసూచి.
 చూ : 474
482. గవళ్ళు. గూడెం (బుల్లపూడికివారు) ఘంటసాల , కుల సూచి.
483. గవళ్ళు. గూడెం : మోడివేలి , కులసూచి.
484. గవళ్ళు. పాతెం : పెదపారుపూడి , కులసూచి.
485. గవళ్ళు. పాతెం. : పామర్రు , కులసూచి.
486. గవళ్ళు. పాతెం : నా గాయలంక , కుల సూచి.
487. గవళ్ళు. పాతెం : చల్లపల్లి , కులసూచి.
488. గవళ్ళు. పాతెం. : మచిలీపట్నం , కులసూచి.
489. గాంధీ. జ్యోత్రం. : పామర్రు , ప్రకృతినామసూచి.
 ఇది గాంధీ ఆశ్రమాలకనుగుణంగా తీర్చిదిద్దినది. సుబ్రహ్మణ్యం గారిచే (నాథు సుబ్రహ్మణ్యం) సజ్జాత్రయ ఆశ్రమంగా 1930 ప్రాంతాల్లో నెలకొల్పబడింది. సజ్జాత్రయం నామం గాంధీయ పద్ధతుల్లో ఉపాధ్యాయ-శిష్యుల పాఠశాలకాస్తిలో నడుపబడింది. దీనినే గాంధీ ఆశ్రమం అంటారు.
490. గాంధీ. నగరం : గూడూరు , ప్రకృతినామసూచి.
 ఈ ఊరిని గాంధీ ఆశ్రమం అని కూడా ప్రవహిస్తారు.
491. గాంధీ. పూడి : గుడ్లపల్లెరు , సామాన్యనామసూచి.
 గాంధీ - ధాన్యం నిలువ చేసే కొట్టు.
492. గాంధీ. అత్తపాతెం : అవనిగడ్డ , వృత్తి సూచి.
 గాంధీలు వయూరు చేసే వృత్తి వారున్నారు. గాంధీల అత్తపాతెంకు

నివారు గ్రామం.

- 493. గాజుల - పాడు : డొంగుటూరు , వృక్ష సూచి.
గాజులు తయారు చేసే వృక్ష వారు ఎరుకవగా ఉన్న గ్రామం.
- 494. గాజుల వారి. పాకం: అవని గడ్డ , 'ఇంటిపేరు' సూచి.
ఇది వేరసూరు కివారు. గాజుల తయారీ వారులకు వృక్ష సామమే ఇంటి పేరుగా ప్రవహించ బడుతోంది.
- 495. గాడె వారి. గూడెం : గంపల గూడెం , 'ఇంటిపేరు' సూచి.
- 496. గాసుగ. పాడు : తిరులూరు , వృక్ష సూచి.
గాసుగ - ఇది ఒక రకపు మొక్క. దీనిపప్పును వైద్యునికి డ్రేవ యోగిస్తారు.
- 497. గాబు = : కొడూరు , మృణానామ సూచి.
ఇది మృణా విశేషము. ఇది నల్ల రేగడి నేలల్లను, మాగాణి లో గడ్డ మీద ఎరుకవగా పొలం ఉంది. భూమిలో తిల్లుకు పోయి, కణుపుల నగ్గర పైకి ఎత్తుగా వీగగా త్రాకుతుంది. మొత్తావి ఎత్తు వరకు పెరుగుతుంది. (మాం. పృ. ప. కో. 1)
- 498. గాయం. పాడు : పెడన , ఆశుభం.
- 499. గార . పాడు : డొంగుటూరు , వృక్ష సూచి.
గార = ఒక రకం చెట్టు. నల్ల రేగడి నేలలో 20 - 30 గుల ఎత్తు వరకు ఎదిగే కంచె మొక్క.
Balanites aegyptiaca (మాం. పృ. ప. కో. 1)
- 500. గార్ల. గుంట : బంటు మిల్లి , వృక్ష సూచి.
గార్ల + లు + లు > గార్ల . చూ. 499
ప్రాచీనాంధ్ర చాసనాలలో 'గారల గుట్ట' తీసే, కాసన రూపానికి గార తొంటే 'ఒక రకం చేప' త్రిసి ఋషరాజు రాధాకృష్ణ తీవరించారు.

501. గాన్ధీ. బిట్టు. : మచిలేపట్నం , పుష్క సూచి.
 గాన్ధీ - చూ : 499, 500
502. గిరి . పురం : మచిలేపట్నం , పుష్క సూచి.
 గిరి - కొండు , అచ్చున గాయలు (శ-ర)
 అచ్చున గాయలు పుష్కలు విరివిగా పెరిగే ప్రశాంతం కర్మ
 గ్రామం ఏర్పడింది.
503. గిలకల . గండి : ఘంటసాల , సామాన్య నామసూచి.
 గిలకలు + ల > గిలకల . = నీరు చోడుటకు పయోగించునాధనం.
504. గుంట . తోడూరు . : గుడి వాడ , జిలసూచి.
 గుంట - జిలా శయమలం, జూరువు (సూ. 9)
 పూర్వం ఈ నామ గ్రామం. బిది మోటూరు భానల్ ప్రకృత గల గ్రామం.
 తోడు + డీరు (తనాహ సూచి)
505. గుంటు . పల్లి : ఇబ్రహీం పట్నం , జిలసూచి.
 గుంటు < గుంట + డి చూ : 504
506. గుండు . పాతం : మచిలేపట్నం , సామాన్య నామసూచి.
 ఈ ప్రాంతం అని ప్రాచీన మారు తమ హలనాకాలం అనే దిద్ద
 గిరు గ దళ శ్లోక వాణ్ని విరుర చడం పల్లి గుండు పాతం తి
 ప్రవహా శింప బడి అయింది.
507. గుండు బొయిన . పాతం : జిగన్యూపేట , ప్రకృతి నామసూచి.
 < గుండు బొయి డు + ఇ ; బొయి డు మొదట అధికార/వహ
 సూచి గం డింకి తలాచి కావలం ప్రకృతి నామాంత్రింగా
 గంహ నామాంత్రింగా ప్రవహారం అని కనబడు అయింది.
508. గుర్రా జు . పాతం : జి. కొండూరు , ప్రకృతి నామసూచి.
 గురు + రాజు > గుర్రా జు.

509. గుడ్ల వల్లేరు : గుడ్ల వల్లేరు ,
 గుడ్లు < గూళ్లు < గూడు + లు + లు . = ఆకు కుడిసె, పక్షి గూడు
 'గూళ్లు వల్లారు' - అని తూర్పుం ప్రవచనం వారిం చే వారని త్రజలు
 చేస్తారు. కృష్ణీ ప్లేషన్ అని ఉత్తరపు ప్రాంత గణాంకము మీద
 గూళ్లు వల్లారు అని స్పష్టం స్పష్టంగా తనిపిస్తున్నది. దానిపై
 గుడ్ల వల్లేరు - అని వ్రాయబడి ఉంది. బిల్లి బట్టి గూళ్లు
 వల్లారు, గూళ్లు వల్లారు - అనేవి పర్షియన్ నామాలైనవిగా ఉన్నాయి.
 చుట్టూ పక్కల 'వల్లేరు' - అంటే చుట్టూ గ్రామం కనబడుతుంది.
 కృష్ణా నది తీరం అని (ఉమ్మడి రుకీన మీపం అని) వల్లారు, అట్టి
 వల్లారు నామం చుట్టూ ఉన్న కొరకు గూళ్లు వల్లారు అని
 ప్రవచనం అనికీ వచ్చింది. 'వల్లారు' జన ప్రవచనం అని
 'వల్లేరు' గా మారింది.
510. గుడ్ల వల్లేరు. లాకు. గుడ్ల వల్లేరు గ్రామ నామ సూచి.
 గుడ్ల వల్లేరు నామం అని పేర్కొనబడిన పంట కాలువ పై ఉన్న
 లాకుకి చెండు పై పులా దిగుడు జనాభా సానికి ఈ పేరు వచ్చింది.
511. గుడి. పాడు : చూడండి : నివాస సూచి.
 గుడి = దేవాలయం, రుడ్లు, గుడిసె, గ్రామ చూడండి.
 గుడి గ్రామ నామం జీవితం పయనం గా కూడా ప్రవచనం.
 ఉదా:- చోర గుడి పురా ప్రథమ, ద్వితీయావయవాల్సి
 గుడి పాడు గ్రామ నామం అని కనబడుతుంది
512. గుడి. మెట్ల : చంద్ర పాడు నివాస సూచి.
 గుడి - చూ : 511.
513. గుడి మెట్ల పాటెం. చంద్ర పాడు గ్రామ నామ సూచి.
 గుడి మెట్ల (నివాస సూచి) చూ : 68.
514. గుడి వాక వారి. పాటెం : ఆపని గడ్డు , బిలం పేరు సూచి

515. గుడి. వాడు : గుడివాడు , సహజ ప్రవాహ సూచి.

గుడి < గుడి < గుడ < గుడ్ర < గుడ్ర < కుద్రి.

గుడ్రు < కుద్రి (కన్నడ) < కుద్రిక.

- Settlement, (పట్టణ వాసం.)
 - Low land , (తల్లిపు భూమి.)
 - The bad of stream, (సహజ ప్రవాహం)
- Kittile - D. R. D.

ఈ ప్రాంతంలో సహజ ప్రవాహ లక్షణ పుట్టేరు, రామి తేరు బుడమేరు, గండి కోడు, చంద్ర కాలువలు ఉన్నాయి.

శాసనాలు :-

1) గుడ్ర వాణి, 17 డి పకొలురు, 19 లు డ్డపట్టి, 28 తింగలూరు, పలచ్చూరు, చవిటి పళు, 29. (శ. సం 844-88. 40 ముద్రాణు ప్రాచీనాంధ్ర శాసనాలు)

2) గుడ్డవాది వాణ్ణి - - - - - బ్రాహ్మణరామం యాడు గోనావరి జిల్లా (శ. సం 1098)

3) గుడ్రుతమునకు పలనాంటికి నధికారి డ్డకైన గుడివాడు మచ్చెరి వారియండు - - - - - 26, 27 లో గుడివాడు 211, శా. శ. (శ. సం. 1158) 29 మంత్రి గుడివాడు కుంభే-క్షేర భవ్యుత్పల్లి S. I. I. - Vol. V.

4) చల్లి స్థలివాసానికి భవ్యుత్పల్లిగాను, గుడివాడు కుంభే-క్షేర శ్రీమహాదేవరతు 6, 7 లో 216 లో గుడివాడు - (శ. సం 1162) శా. శ. 4 S. II. - V. ఈ ప్రాంతంలో గుడు వెక్కువ కావటం వల్ల

గుడివాడు - ఈ ప్రాంతం పరిపాలన బడు యొంద ని డ్డకే హం. ఈ కిలావధితు చోళన చౌఖ ముచే కిలామాలమై గుడులు నిర్మాణం సాగించినందువల్ల గుడివాడు విభుడింకర్షి డ్డకే హం. చౌఖ ముచల లాని స్త్రీల ప్రవేశం లో భోగ లాలసవ్యం పెరిగి చౌఖ రామాయి, ప్రభు చార గుహాలుగా మారి నాయి. తింనువల్ల ఇది లంజ వాడు - ఈ పలువబుడే దని స్థానికుల

తరుణం- నేటికీ పాటి దిట్టలు (చౌఖా రామా లత్రా తం) ఉన్న చాటిపాని లంజ నిచ్చి లసి స్థానికంగా ప్రవహారమంది.

శ్రీ దధా రాలు, కాసన సాక్షిలను బట్టి చూస్తే ఇది మొదట చౌగో ఓకకథారంగా గుడి పాణ, గుడ్ల వాది గుడ్ల వాది తినే పలువ బడి భూషణి ప బాలకు జన ప్రవహ రంబని వచ్చే తిక్క సంతోచ, వ్యాకోచాల వల్ల నో చాక్షం గా భావించి గుడి పాడు'గా మాట్టి ఉండవచ్చునని భావించ బచ్చు. తనంతర కాలంబా వైదిక మఠ స్థానం వకల్ గుడుల నిర్మాణం కూడా ఎక్కువగా సూరి ఉంటుందని భావం.

516

గుణాదల : విజయవాడు (పట్టణ) పుష్కరూపి.

కా.రూ:- "గుడుంబల--24, 773 ; 5.I-I-IV

పో.చూ:- ఇల్లింబల, ఎనమదల, గుమ్మిడిదల మొ॥ వాటిలో పోల్చి చూసినప్పుడు ఇది పుష్కరూపిగా భావపడుతుంది.

గుణాదల పూర్వ రూపం గుణాంబల. కాసనంబా తిసుకోని రాసికి మూర్తం'డ' కారం ఉండగా డ/ణల పర్వాయువ వల్ల (గుణాంబల) డ కార స్థానం బా'ణ' కారం వచ్చింది. (బాలకంగాధరరావు. కై, 1995: 62); (దీనిక -తిప్పకవీయవర్ణ పరిచ్ఛేద వివరణ; భా. N. 500 మ; 1997. 92)

517.

గుణావారి. పాతలం : చంద్రవారు , 'కుంటిపేట' సూచి

518

గున్న చింతల. పాడు : ఎ. కంఠూరు, పుష్కరూపి.

గున్న. చింతల

గున్న - గుబురుగా పెరిగిన తోవ మొక్క.

చింతల < చింత + ల + త - చింతపెట్టు.

519.

గున్న. మాలపల్లి : నాగాయలంక , పరిమాణ సూచి.

గున్న + డ > గున్న - అన్నది; మాల.పల్లి (కులసూచి)

520. గుమ్రుడి.దురు : పెనుగంబి ప్రోలు , వృక్షసూచి.
 గుమ్రుడి - పెరటి సొక్కలు, మెట్టు పొలాల్లోను నేలను
 ఆను ఆను పొదగా పెరిగే తీగ పురు. (మాం. పు. ప. లి-1)
 'చాకలి' వాళ్ళే లాగు ఇంటి పేరుగా ఉంది. C.T.V-2.
521. గుమ్రుణ. పూడి : మండువల్లి , ఆశువుం.
522. గుమ్రుల. పాడు : పామరు , నామాస్యనామసూచి
 గుమ్రు+లు+లి > గుమ్రుల ; గుమ్రు - నాది. (క.ర.)
523. గురజు : మునిసేపల్లి , వృక్ష సూచి.
 గురిజి - గురిజుచెట్టు, గురివింద.
 గురుజు - ఒక వినుసు తూరాకు చెట్టు (ఉత్తుండి) (క.ర.)
 గురజు < గురుజు.
 శా. రూ:- గురుంజ ; కెట్టి. సంబక - పుట 45.
524. గురజూరు : పమిడి ముక్కల, వృక్ష సూచి.
 గురజు. జిడు చూ : 523
525. గురవాలు. పాపం : కలిజిండి , వృక్షనామ సూచి.
 < గురవాలు < గురవచ్చి < గురువు+అచ్చి.
526. గుర్రాల్లంక : పమిడి ముక్కల , దింతు సూచి.
 గుర్రాల. లంక < గుర్రాలు+లి.
527. గురిశే. పుల్లి : గూడూరు , వృక్ష సూచి.
 గురిజు : 523
528. గురివింద. గుంటు : పెరు న , వృక్ష సూచి.
 చూ : 523
529. గురివింద. గుంటు : పెదపారు పూడి , వృక్ష సూచి.
 చూ : 523
530. గురివింద. పల్లి : అట్టి వల్లూరు , వృక్ష సూచి
 చూ : 500

531. గురు విష్ణు. పేట : విజయవాడ (పట్టణ), త్రైకీ నామ సూచి.
532. గుల్లల. మోద : నాగాయలాక, సామాన్య నామ సూచి.
 నిని సమంత్ర తీరం వెంబడి గ్రామం. సముద్రం అని నవత్తలు,
 వేయలు వస్తేరా జిలచరాల గట్టి కవచం. ఇవి టిలు
 పోటులకు. టిట్టుకు చేరణాలు. అవి ఎక్కువగా గల
 చోట విరుడిగ గ్రామం కావచ్చు.
 మోద : గుంపు, సమూహము. ఇది నేటికీ ఈ ప్రాంతం
 అని పూలు, వామల పామల తెర్కింపు అని పొడబడుతోంది.
533. గుళ్ళ. పూడి : ముసుసూరు ; దేవాలయ సూచి.
 గుడి + ల + లు ? గుళ్ళ.
534. గూడు. పాడు : మొవ్వ , పుచ్చ సూచి.
 గూడు < గూడు పాల = మామేన చూరిబ (చిరతరంబట్టి)
 శ.ర. (వీణాశాస్త్రి. 13.0; 1988: 98)
 అనుత్రితం.
535. గూడు, వల్లి : విజయవాడ (ప్రాంతం) పుచ్చ సూచి.
 చూ : 534
536. గూడూరు : గూడూరు ; పుచ్చ సూచి.
 గూడు. డూరు - చూ : 534
537. గూడూరు. పాడు : కవిదిండి , గ్రామ నామ సూచి.
 గూడు. డూరు : చూ : 534
538. గూడూరు. పాడు : ఇబ్రహీంపట్నం; గ్రామ నామ సూచి.
 చూ : 537
539. గూడెం. మాధవ వరం : బీరులపాడు జనపద సూచి.
 గూడెం : కొండ జాన నాక్రయించ విభ్రుడిగట్టి
 బ్బాయి పల్లె; మాధవ. వరం (త్రైకీ నామ సూచి)
 ఇందు గూడెం వివక్ష ను తొలిపేని. మూకటి చేరువు మాధవవరం.

540. గూడెం. మాధవవరం : జి. కొండూరు, జి. నపదసూరి.
చూ. 539

541. గొంగళ్ళ. మూడి : నందివాడు, వృక్షసూరి.
గొంగిలు + అ > గొంగిళ్ళ > గొంగళ్ళ.

గొంగి - ఒక రకం ఒకరువు - మూ.వృ.ప.టి-1.

గొంగడికాడు - పట్టి విశేషము (చూ. 3; క.ర.)

ఇది కొద్దేరు సరస్సుకు దగ్గర అనున్న ప్రాంతం. వీరివి
ఉన్నత భిండాలు సుండి ఉన్నత పట్టి జాతులు. కొద్దేరు పరిసర
ప్రాంతాలకు వలస కావడం, కొన్ని ఇప్పుడునే స్థిర పడటం
మనం చూడవచ్చు. అలాగే పట్టి గొంగడికాడు పట్టుల
వలన ఈ గ్రామానికి ఉపేతు వజ్రంబిది డికిహించవచ్చు.

542. గొట్టు. ముక్కల : కుంబకచర్ల, వృక్షసూరి.

గొట్టి - ఒక దినుసుగడ్డ, కత్తెరుకము (కాసనరూప
సాక్ష్యం చేత) గొట్టి + డ > గొట్టు. సంధి:

కా.రూ: గొట్టిప్రోలు (నందిగామ తాలూకా) మొదటిప్రముఖ
రాజు (శ్రీ. 3922-35). మచిలీపట్నం కాసనం.
మొక్కల - మనక, భిండుము. ప్రాచీనాంధ్రవారిశ్రేణి భూగోళం-1. 135

543. గొడు. చర్లు : కుంకిపాడు, వృక్షసూరి.

గొడు < గొడులిచిప్ప - ఒక్క కంచెపెరుకర్ణి (మూ.వృ.ప.
గొండలలు - ఒక రకపు కలుపు మొక్క) టి-1

గొడుసాల - నీవగంధ; గొడుగుగడ్డ; గడ్డికామలం. (టి.వి)

544. గొడుగువారి. గూడెం : నూజివీడు, వీంటివేరు సూరి.

545. గొడుగు. వేట : మచిలీపట్నం, సంఘటనసూరి.
మచిలీపట్నం రాజుత్వం కు దగ్గర అ ఒకచోట
ధరణికోట త్రుభువు త్రొవచన మల్లపునకు గారవ సూచకంగా

ఇచ్చుటకు వచ్చినప్పుడు గొడుగులు పట్టి నారసి - తించుచే
 త్రిత్రువే శమునకు కు గొడుగుపేట - త సువేరు కథననియ
 చప్పుదురు. - చంద్రాక్షి యచరణ. ప.ప ; 1988 ; 174)

- 546. గొల్ల. గూడెం - ముచివీపట్నం, కులసూచి.
 గొల్ల < గొత్రల తాపరులు, గోపాలకులు (గొల్లవారు.
 ప్రాకృతం. గిలల, (సం): గోపాల - C.D.I.L- 4293.
 - 547. గొల్ల. గూడెం - : పెడన, కులసూచి
 - 548. గొల్ల. గూడెం : గుడివాడ, కులసూచి.
 - 549. గొల్ల. గూడెం : కృత్తిపెన్ను, కులసూచి.
 - 550. గొల్ల. గూడెం (భాత్రామికియరు) భాత్రాయి, కులసూచి.
 - 551. గొల్ల. గూడెం (పక్షిపురంకియరు) భాత్రాయి, " "
 - 552. గొల్ల. గూడెం : ముదిసేపల్లి, " "
 - 553. గొల్ల. గూడెం : మండువల్లి, " "
 - 554. గొల్ల. గూడెం : పామర్రు, " "
- పామర్రు మండుల (గొ మూర్తి) "యోదవ దిచ్చి" - తని కూడా
 తింటారు.
- 555. గొల్ల. పల్లి : గన్నవరం, వ్యక్తి నామసూచి.
 గొల్ల < గొల్లి + తన్న + ల చూ : 103.
 - 556. గొల్ల. పల్లి : నూజివేడు, కులసూచి -
 ఈ గ్రామము గొల్లిగా ఛరివల్లెన "యదుపురము"
 నేడు గొల్లిపల్లి గా (నూజివేడు తాలూకా) లో వహారింప
 బడుచోంది. - తృప్తి గజ్జెట్ - 237.
 చూ : 103.
 - 557. గొల్ల. పావెం (కొత్తపల్లి) ముచివీపట్నం, కులసూచి
 - 558. గొల్ల. పావెం (కొత్తపల్లి) ముచివీపట్నం, " "

559. గొల్ల. పాతల (భోవపట్న) మండువల్లి కుల సూచి
560. గొల్ల. పాతల (పూలపత్త) మండువల్లి " "
561. గొల్ల. పాతల : మోపిదేవి " "
562. గొల్ల. పాతల : నాగయలంక " "
563. గొల్ల. పాతల : కోడూరు " "
564. గొల్ల. పాతల : చల్లపల్లి " "
565. గొల్ల. పాతల : ఘంటసాల " "
566. గొల్ల. పాతల : పామర్రు " "
567. గొల్ల. పాతల : గుడివాడ " "
568. గొల్ల. పూడి : విజయవాడ (బ్రాహ్మణ) " "
569. గొల్ల. మందల : ఎ. కొండూరు " "
570. గొల్ల. మందల : నాగయలంక " "
- గొల్లలు పశువుల మందను కట్టి సచిటు తావట్టు.
 చూ : 546
571. గొల్ల. మూడి : నందిగామ , కుల సూచి
 చూ : 546
572. గోకర్ణ (ముం) : కైకలూరు , వ్యక్తి నామ సూచి.
 వెలసాటి గొంత రాజుల అని ఎవైనా గోకర్ణ పురం
 నామ కాలకు పై డిండవల్లుని ఒక ఆభిప్రాయము .
 - నల్లూరియ నరక . ఎ. వి ; 1988 : 168
 గోకర్ణము - ప్రమథగణం , ఆడవిపంది (చంబ్ర క్షేత్ర కన్య) -
 - డి. గ్రాంఠం ; 1989 : 130
573. గోకరాజు. పల్లి : వీరులపాడు , వ్యక్తి నామ సూచి.
 చూ : 129. గోక < గొంత
574. గోక. వరం : మచిలీపట్నం , వ్యక్తి నామ సూచి.
 గోక - చూ : 573

575. గో కి నం. పాఠం : మంజునేపల్లి , వృక్షనామసూచి.
 గో క + ఇనం చూ : 130
576. గో శి నే ని. పాఠం : ఘంటసాల , వృక్షనామసూచి.
 గో శి నే ని < గో శి నాయని < గో శి నాయకుల + ఇ.
577. గో గు లం. పాఠం : మంజునూరు , వృక్షసూచి -
 గో గు లం < గో గు లము - ఎర్రని నేలల్లో మొలిచే కలుపు మొక్క
 (Cherysopogon montanus Benth)
578. గో స . పాఠం : కైకలూరు , వృక్షసూచి.
 < గో సు + వ . > గో గు చెట్టు.
579. గో ప . వరం : కైకలూరు , కుట్రసూచి.
 గో ప < గో పాల (వేణు) గో ప < గో పి.
 గో పా లు కులనగా గొల్లలు. చూ : 546.
580. గో ప . వరం : మంజునూరు , కుట్రసూచి.
 చూ : 546, 579.
581. గో ప వరపు. గూడెం : గన్నవరం , గ్రామనామసూచి.
 గో ప వరము + గూడెం : (పుంపాపిపేక్షము) చూ : 579
582. గో పాల. పురం : కలిబండి , వృక్షసూచి.
 చూ : 579 గో పాప కులను గో పాలకులంబుడు
583. గో పాల. పురం : నందివాడ , వృక్షసూచి.
584. గో పాల. పురం : కిగిరి పల్లి , " "
585. గో పాల. పురం : డొయ్యూరు , " "
586. గో పాల. పురం : ఎ. క్రొండుూరు, " "
587. గో పి నే ని . పాఠం : వచ్చివాయి , వృక్షనామసూచి
 గో పి నే ని < గో పి నాయని < గో పి నాయకుల + ఇ
588. గో పు వా ని . పాఠం : పమిడి ముక్కల, వృక్షనామసూచి.

గోపువాని < గోపువాడు + ని.

గోపుడు - గొల్లవాడు, రాజు, గోవుల కథిపతి, త్రవేక
(గ్రామముల కథిపతి. (చ.ర.)

589. గోపువాని. పాతం : మచిలీపట్నం , వృత్తిసూచి.
చూ : 588

590. గోస. వీడు : గంపలసూడం , సామాన్యసూచి.
గోస < గోసన - చాటింతుల, గోలకలకలము,
జమిలసారుల ప్రతినిధికి స్థావరము కావచ్చు.

591. గోసాల. : పెనమలార్డు , సామాన్యసూచి.
గోసాల < గోసాల; చ.స. ల. 12 వ. చలాజ్జి నుండి
భేదాన్ని కలిపి పఠ్యయదను కలిగి ఉన్నాయి.
- శ్రీరామరాజు. నడుపల్లి : 1977. 130.

592. గొడు. పాతం : మచిలీపట్నం , కులసూచి.
గొడు - కల్లు తీయటం వృత్తిగా కలిగిన వారు-

593. గొడు. పాతం : పొడున , కులసూచి.
చూ : 592

594. గొడు. పాతం : చల్లపల్లి , కులసూచి.
చూ : 592

595. గొర. పాతం : చిన్నప్పేట , వృత్తిసూచి.
గొర - బోహరి, వక్రకుడు.

596. గొర. వరం : జిగ్గయ్యపేట , వృత్తిసూచి.
చూ : 595

597. ఘంటావాని. పాతం : నంబివాడు , త్రింబేరుసూచి.
ఘంటావాని < ఘంటావాడు + ని.

598. ఘంటాసాల : ఘంటాసాల , మతసూచి

ప్రాకృత శాసనాలలో :- 1) కంటుక సెల, కంటకసాల.

ఇది కంటకైలకు మాకు రూపం. ఈ ప్రేగాక నేటి ఘంటసాలకు మూల రూపంగా భావిం చ వచ్చు. ఈ గ్రామాన్ని చేరి డన్న కొండు ప్రవేశానికి ఘంటకమైన వేరు ఇప్పుటికి వ్యవహారం అవుతుంది." (జాలగంగాధరరావు. టై; 1995: 68)

2) " --- వనకు భక్త్యుగా ఘంటశాల యయ్యి చోడు పాండ్య పురమున - - - - -" (115, S.I.I. - Vd-IV)

3) "స్త్రీశ్చ సకవక్తంబులు 1079 నేంటి కార్తిక బహుల పంచాదికిండు గురువారమున ఘంటశాలయైన చోడు పాండ్య పురమున శ్రీమదు విశ్వేశ్వర - - - - -" (140, S.I.I. Vd-IV)

పై ప్రాండ్య శాసనాధారాల్ని బట్టి కంటకసాల, ఘంటశాల గాను భిల్లరావు చోడు(ళ) పాండ్యపురముగాను నామావ రము చెందినట్లు తెలియుచున్నది.

4) స్త్రీశ్చ సకవక్తంబులు 1081 - - - - - ఘంటశాల యయ్యి చోడు వాణు పురమున శ్రీజలధీశవర మహాదేవర కు - - - - -" 145, S.I.I. - Vd-IV.
ఇక్కడ జలధీశ్వరాలయముంది. జలధీశం ద్రో సముద్రం. పూర్వం సముద్రం ఇక్కడ వరకూ డోదేవపు త్రులున్నాంది. తనుకనే జలధీశ్వరాలయం నిర్మింపబడింది. గుండ్రం ఈ ప్రేగాక చోడు దీక ప్రవాహం దీని నంటి ప్రవాహి న్నాంది. ఈ రెండువది భీమనది తక భీమరు వేరులో సమతం అని ప్రవహిస్తోంది. కృష్ణ ప్రవాహం భాగావైన ఈ రెండు నేటి బంధున గ్గర సముద్రం అని కలిసి వివిధ పద్యకావ్య

కృష్ణానది ముఖద్వారం మూరింది. (జులగాంధారివృత్తి, 1995: 69)

త్రీ.క. 13వ శతాబ్ది వరకు ఈ గ్రామం శేవుపట్టణంగా (శేడుతేవు) డింకేశ్వర్ విషయం, ఇక్కడ నుండి, గూడూరు శేవుల నుండి చౌఖానాగరికత విదేశాలలో వ్యాపింపబడి సుప్రసిద్ధ శ్రావణ చారిత్రకారుడు 'డూయి ట్రయిక్' తన దక్కను పూర్వ చరిత్రలో ప్రాసిన రామల్ని బట్టి తెలుస్తోంది.

సంస్కృతమున ఘోటకమననా ఉచ్ఛేమనియు, తా సంధ్యము సిద్ధాధ్యని-ఉచ్ఛ్రాంతై కంటకమును తోపించు చలన్యవనియు ఉచితముగా ఈ చౌఖానాగరికము సిద్ధాధ్యని-ఉచ్ఛేమ పేరవెలసినది. గావచ్చునని డిక-ఉచ్ఛ్రాంతము. (గాత్రాంటి. కౌంట్ల సుబ్బయ్య :- ఘంటనాల చరిత్ర & ఎపిగ్రాఫీయా దిక్ష్విరావాల్కాం-II) 1974: 112

599. ఘంటనాల. పావం: ఘంటనాల , గ్రామనామసూచి. చూ: 598

600. చంద్ర. గూడం: ఘంటనాల , వృక్షసూచి. చంద్ర = ఒక రకం గట్టి చెట్టు. అంటికి స్థంబాలుగా ఉపయోగిస్తారు

601. చంద్ర. పట్టణ : విసుస్రపేట , వృక్షసూచి. చూ: 600

602. చందర్ల. పాడు : చందర్లపాడు , సప్తసూచి. చందర్ల+తి = ఒక రకం పప్పుభాస్యం.

603. చంద్ర. పురం : నందిగామ , అసవిభుం.

604. చంద్రాల : కృష్ణిపేట , వృక్షసూచి. చంద్రాల < చంద్రోలం < చందమామలం.

చందమామలం: జూన్య మొదలుగు ముక్కణ్ణి పలువిధి తీగ్గా పాత్ర చూచి దీక్షించి గల కలుపు పలుకం - (మాం. ప. ప. క్ష-14-1)

605. చంద్రాల : గుడ్లవల్లెరు , వృక్ష సూచి.
 చూ: 604

606. చంద్రాల : కైలవరం , వృక్ష సూచి.
 చూ: 604

607. చతుకాయ : కైకలురు , -తిసుప్తం.

608. చటారు.పాపం : గూడురు , పాల్వపర్వ సూచి.
 చటారు > చటారు: సముద్ర తీరం లోని గ్రామాలలో
 చివరి చి కావడం వల్ల "చటారు పాపం" అని వ్యవహా-
 రింపబడుతోంది.

609. చట్టస్వవరం : వీకులపాడు , కిలా సూచి.
 చట్టు + ఉన్నవరం. చట్టు - రాయి (ఓకరకపు బండ్లు)
 సుడికారం:- ఓరి నీచదువు చట్టు బండ్లు గాను.
 ఉన్నవరం (క్షత్రి నామ సూచి) "ఇక్కడ^{చట్టు} ఉన్నవరం" కు
 భౌగోళిక పరమైన విశేషణంగా చెప్పుకోవచ్చు.

610. చనుపల్లివారి. గూడెం: గన్నవరం, 'ఇంటిపేరు' సూచి

611. చను.బండ : భూస్రాయి. గిలా సూచి.
 చను = సునుహన: ఇది బండలతో రాషికి విశేషణంగా
 చెప్పుకోవచ్చు. ఇది యను కిలా ప్రజాచమున విఖుజిన
 (గామం. ఇది జైత్ర పర్వటనలో రుజుహన విషయం.

ఇది వృక్ష సూచి యని మరొక - ఉభిప్రాయము.
 'చను' లోని 'చ' దంట్లో ఛ్చారణ గలది. వృక్ష సూచి. చనువల
 విష్ణుల చట్టు - అంటే పులియవచ్చు. చనువల, కాకివల
 చట్టుకు ఆయుర్వేద వైద్యుల మంబ్రు సక్తి అంది. చిని
 విష్ణులు నల్లగా, తలవలను పోలి ఉంటాయి."

612. చల్ల గుండ్ల వారి. పాటెం : గంపల గూడెం, 'బింటిపేరు' సూరి.
 చల్ల గుండ్లు + ఆ > ఒక రకమైన - కిలా విశేషం.
613. చల్లి. పల్లి : చలపల్లి, వృక్ష సూచి.
 చల్లి - ఒక రకం చెట్టు. శిషూర్ణ నామం చేపర తొట.
 శాత బాహన, పల్లి పుల కాలం అని శ్రీకామము, చేపర తొట.
 రాజ భానులు గా విలసిల్లి నలు.
614. చలివేండ్ల. పాటెం : కంకి పాడు, సంఘటనా సూచి.
 చలివేండ్ల < చలివేండ్లము = సంఘటనా రూపాలు.
 కడప జిల్లా గ్రామనామాలు: 275
615. చవుట. పల్లి : గుడి పాడు, భూ సూచి.
 చవుట < చవుడు - నార మొదటి భూమి. (క.ర.)
 ధౌర గుణము పకువ గల భూమి.
 ధౌ. రూ:- చవుట పల్లి; 218 (క.సం: 1165)
616. చవుట. పల్లి : పేరుల పాడు, భూ సూచి.
 చూ: 615
617. చాకలి. పాటెం : పెద పారు పూడి, కుల సూచి.
 చాకలి - వస్త్రములు డేతక బొంబు నట్టి యొక జాతి.
618. చాకలి. పాటెం : పామర్రు, కుల సూచి.
 చూ: 617
619. చాగంటి. పాడు : తొల్లి వల్లూరు, వృక్ష సూచి.
 చాగ - కడంబు వృక్షము.
 చాగమ్మ + లు
620. చాగంటి. పాడు : డొంగులూరు, వృక్ష సూచి.
 చూ: 619
621. చాల్ల పాని. పురం: పామర్రు, వృక్ష నామ సూచి.
622. చొంప. కొల్ల : తొడూరు, వృక్ష సూచి.
 తొలను > తొల్లి < తొల్ల - డొంబు నామము.

623. చింత . నిట్ట : కిరూరు , వృక్ష సూచి .
 624. చింతల . గుంట : గుడ్లపల్లెరు , వృక్ష సూచి .

చింతలు + లి > చింతల .

625. చింతల . పాడు : రంబెద్దపాడు , వృక్ష సూచి .
 626. చింతల . పాడు : చిరువూగు , వృక్ష సూచి .
 627. చింతల . పాడు : మండపల్లి , వృక్ష సూచి .
 628. చింతల . పల్లి : గంపల గూడెం , వృక్ష సూచి .
 629. జీనికీ చింతల మరక శని నామాంతురము కలదు .
 630. చింతల . ముద్దు : కదిలిండ్లి , వృక్ష సూచి .
 631. చింతల . మాడు : చల్లపల్లి , వృక్ష సూచి .
 632. చింతల . మాలపల్లి : పెదపారుపూడి , వృక్ష సూచి .

మాల . పల్లి (కుల సూచి)

633. చింతల . పల్లి : ముసునూరు , వృక్ష సూచి .
 634. చిక్క . వరం : గన్నవరం , వృక్ష సూచి .
 చిక్క - పోక చిట్ట , చిక్కనపువక్క .

635. చికినాల : ఉంగుటూరు , వృక్ష సూచి
 చికిన . టల , చికిన = చికిన వక్కల మొక్క .

636. చిక్కుళ్ళ . గూడెం : చిరువూరు , వృక్ష సూచి .
 చిక్కుడు + లు + లి - ఒక రకపు పీక మొక్క .

637. చిగురు . కోట : మునిసేపల్లి , భూ సూచి .

చిగురు - ఒక రకం మట్టి [చిగురు మట్టి - తిన్నె వనం]

638. చిగురు టూరి మారి . పాపం : గూడూరు , చింతి పేరు సూచి .
 చిగురు టూరి మారి - ఒక రకం మొక్క (అట్టూరు మొక్క)

639. చిట్ట . పాడు : ధాత్రూలు , పరిమాణ సూచి
 < చిట్టి + లి - చిట్ట

640. చిట్టల : వచ్చుపాలు , పరిమాణ సూచి .
 చిట్టి + లి + చూ : 629

అల < వెల = మర్రి చెట్టు, కొండమర్రి చెట్టు.

641. చిట్టి గూడూరు : గూడూరు , పరిమలాణ సూచి.

చిట్టి + చూ : 639

గూడు. ఊరు : (మృక్ష సూచి)

642. చిట్టి. వావెం : మచిలీపట్నం , పరిమలాణ సూచి.

643. చిట్టరుపు : ఘంటసాల , పరిమలాణ సూచి.

చిట్టి + ఊరుపు; ఊరుపు - ఇంటి పైకప్పునుండి వాస నేరుకారుట, ఊరియుట. బహుశా ఇది జలసంబంధి కావచ్చు. "ఊరుపు < ఊరుపు - అని భావించి ఊరుపు అనే పేరు పకారము చేసినది. ఇది ఇంగ్లీషు వారు యెలా శాఖ వారి భూలక్ష్యము కొరకు చేర్చినది, ఈ యాలాకాణి ఇదే పేరు మూలక గ్రామముండుట కారణమై తెలియుచున్నది."

(కృష్ణా డిటెక్టివ్ 1988:135 - అముద్రితం)

644. చిట్టూరు : ఘంటసాల , పరిమలాణ సూచి.

చిట్టూ + ఊరు. చూ : సంధి - చినికిమల్లాయి 'చిట్టూరు' అని నామాంతురము. ఊరిది.

645. చిత్రం : గుడ్లవల్లెరు , మృక్ష సూచి.

చిత్రం < చిత్రము - గుమ్రడి, బుడమ, వెలుకజ్జిడి, గుమ్ర, చిన్న పాపర (మొసె) చిత్రక అనేది కన్నడంలో ఒక రకం మొక్క (Plumbago zeyheriana Lam.)

646. చిత్తూరు : భూత్రాయి , అనిపెట్టము.

చిత్తము + ఊరు

647. చిస. కమ్రవారిపావెం : నాగాయలంక , పరిమలాణ సూచి.

కమ్రవారి. పావెం, కమ్రవారు (కుల సూచి)

648. చిస. కామిర : గంపల గూడెం పరిమలాణ సూచి.

కామిర - అస్పష్టం.

649. చైన. క్రోట వారిపాతెం : విసస్సపేట , పరిమాణసూచి.
క్రోటవారి.పాతెం (ఇంటిపేరుసూచి)
650. చైన. కోమరు : ముదిసేపల్లి , పరిమాణసూచి.
కోమ. - అరు ; కోమ - గోపురము వలెపెరిగినపుట్ట, అరు - సమీపము.
651. చైన. త్రుత్తిపాడు : ముదిసేపల్లి , పరిమాణసూచి.
త్రుత్తి.పాడు (పుట్టసూచి)
652. చైన. పాలపరు : ముదిసేపల్లి , పరిమాణసూచి.
పాల.పరు (పుట్టసూచి) పాల - ఒక రకం కంచమొక్క.
పాలాకు - నల్లనేలలో ఎక్కువగా పెరిగే గడ్డి మొక్క.
(మాం.ప్ర.ప.కో-I)
653. చైన. వింగాల : నందివాడు , పరిమాణసూచి.
వింగ. ఆల (చేవణా సూచి) - పానవట్టుము తేని శివమూర్తి.
654. చైన. విరివాడు : నందివాడు , పరిమాణసూచి.
విరి.వాడు (పుట్టసూచి) విరి - ముట్ట, జొరబడి, పుల్చేలు.
విచ్చేట పూల తోలెలధికం.
655. చిన్న. ఆగిరిపల్లి : ఆగిరిపల్లి , పరిమాణసూచి.
ఆగిరి.పల్లి (పళ్ళెం సూచి)
656. చిన్న. ఆవుటపల్లి : గన్నవరం , పరిమాణసూచి.
ఆవుట.పల్లి. (అనుష్టం)
657. చిన్న. ఎరుకపాడు : గుడివాడు , పరిమాణసూచి.
ఎరుక.పాడు (కులసూచి)
658. చిన్న. విదుమూడి : కోడూరు , పరిమాణసూచి.
విదు.మూడి ; విడుడు - ఒకానొక చెట్టు (ఆం.వా)
659. చిన్న. కళ్ళేపల్లి : ఘంటసాల , పరిమాణసూచి.
కళ్ళే.పల్లి (సముద్రసూచి)

కడలి + లు > కడలిళ్లు > కళ్ళు + వి + పల్లి > కళ్ళిపల్లి.
 కడలి - సముద్రములు; కాసనరావణ్ణి కడలుపల్లికిని ఉంది.

660. చిన్న. కరగ్రహారం : మచిలీపట్నం ; పరిమాణసూచి.
 కర + క్రహారం (సరిహద్దు సూచి) ప్లలసూచి)
661. చిన్న. కామన పూడి : ముదినేపల్లి ; పరిమాణసూచి
 కామన. పూడి (ప్రకీనామసూచి)
662. చిన్న. గుడిమోటు : కోడూరు ; పరిమాణసూచి.
 గుడి. మోటు (నివాస సూచి)
663. చిన్న. గొన్నూరు : గుడ్లవస్తేరు ; పరిమాణ సూచి.
 గొన్ను. క్షీరు (ఉపయోగం)
664. చిన్న. గొల్లపాతం : కృత్తిపెన్ను ; పరిమాణసూచి
 గొల్ల. పాతం (కులసూచి)
665. చిన్న. పారుపూడి : పెదపారుపూడి ; పరిమాణసూచి.
 పారు. పూడి (ప్రవాహసూచి) పారు - ప్రవహించు, పరుషత్తు.
 ఈ గ్రామం చంద్రయ్య కాలకు ఆనుకొని ఉంది.
666. చిన్న. పుట్లపూడి : కలిదొండి ; పరిమాణసూచి.
 పుట్ల. పూడి (అలకూనసూచి) పుట్టి + లు + తి > పుట్ల
 పుట్టి - 10 బస్తాలు ధాన్యము వంతు భూమి.
667. చిన్న. పులిపాక : చిల్లవల్లూరు ; పరిమాణసూచి.
 పులి. పాక (వృక్షసూచి) ఒకరకం కంచముక్క (మాంసప్రపక)
668. చిన్నం. పేట : భాత్రాయి ; ప్రకీనామసూచి.
 చిన్నం < చిన్నమత్త.
669. చిన్న. మాచవరం : కోడూరు ; పరిమాణసూచి.
 మాచ. వరం. (ప్రకీనామసూచి) మాచ < మాచవ్వేవి.

కాకతీయ ప్రభువు ప్రవాపరుడైన ఉంపుడు కత్త మాచవ్వేవి
 వేరున విరుడి ఉండు వచ్చు.

670. చిన. మాలపల్లి : చల్లపల్లి , పరిమాలాసూచి.
 మాల.పల్లి (కులసూచి)
671. చిన. ముత్తేవి : మొత్తి , పరిమాలాసూచి.
 ముత్తేవి < ముక్తేవి < ముక్తి. బీబి-ముక్తినిచ్చుటవి అని
 జననిరుక్తి. కృష్ణా గది సముద్రం అని కవియూ ప్రవేశాన
 సున్న ఈ బీబి అని ప్రాచీన కాలం అనేక మంది సాధు
 సంఘాలు వపమాచరించి ముక్తిని పొందియున్నారని జన
 నిరుక్తి. అందు బిది 'ముక్తి బీబి' అని పిలువబడేదని కాల
 క్రమంలో ముక్తివి > ముత్తేవి గా వ్యవహరించబడు తోపని
 తెలియు చున్నది.
672. చిన. మోడుగు పల్లి : మచ్చవాయి , పరిమాలాసూచి.
 మోడుగు. పల్లి (పుట్ట సూచి) - ఒక రకం చెట్టు.
673. చిన. యాదర : నాగయలంక , పరిమాలాసూచి.
 యాదర (సముద్ర తీర సూచి) బిది సముద్ర మునంటి యున్న
 గ్రామం.
674. చిన. వాడుపల్లి : ముదిసేపల్లి , పరిమాలాసూచి.
 వాడు. పల్లి (జనపద సూచి) వాడు-ఇండ్ల వరుస, బీబి.
675. చిన్నవొని. గూడెం : గుడివాడు , వ్యక్తీనామ సూచి
 చిన్న వాడు + ఇ > చిన్నవారి.
676. చిన్నా. పురం : ముచివేపట్నం , పరిమాలాసూచి.
 చిన్న + డి + పురం. > చిన్నాపురం.
677. చిరి. చింతల : గుడివాడు , పరిమాలాసూచి.
 చింతల < చిం + మ + లు + లు. (వృద్ధి సూచి) మన వాడుక
 లోని చింప కాక మరొక రకమున చింత కావచ్చు.
 గొడుగు చింత, పులిచింత, మూగ చింత మొట్టి దీ ఈ చిరిచింతగా
 భావించవచ్చు.

- 678. చరి.వాడు : చూపుటవాడు , పరిమాణా సూచి.
చరు+ఇ > చరి - చన్న.
- 679. చిరువెళ్ళు పాపం : మచిలేపట్నం , పరిమాణా సూచి.
వెళ్ళు.పాలం : (ఉప్పుపుం)
- 680. చిరు.వోలు : మోపిదేవి , పరిమాణా సూచి.
వోలు < త్రోలు < పురం. (జనపద సూచి)
- 681. చిరు వోలు.లంక : మోపిదేవి , గ్రామ నామ సూచి.
- 682. చిలక.మూడి : గుడివాడు , వృక్ష సూచి.
చిలకలోటుకూర లో రిర ర కం, చిలకముక్కు పూల మొక్క.
- 683. చిలకల. పూడి : మచిలేపట్నం , వృక్ష సూచి.
చిలకల+అ+చిలకల - చూ : 682
- 684. చిలకల. పూడి : ఘంటసాల , వృక్ష సూచి.
చూ : 683.
- 685. చిలకల. మూడి : ఘంటసాల , వృక్ష సూచి.
చూ : చిలక+లు+అ > చిలకల - చూ : 682
- 686. చిల్ల. కల్లు : శిగ్గయ్యపేట , వృక్ష సూచి.
చిల్ల-కవకము తను వృక్ష వికే షము (క.క) చిల్లచెట్టు.
- 687. చిల్ల చిలియిన. పల్లి : ముసునూరు , వృక్తి నామ సూచి.
చిల్ల చిలియడు + ఇ > చిల్ల చిలియన > చిల్ల చిలియిన.
- 688. చిలుకూరి హారి. గూడెం : కైలవరం , డ్రాంటిపేరు సూచి.
- 689. చిలుకూరు : ఇబ్రహీంపట్నం, వృక్ష సూచి.
చిలుక - డొకిరు ; చిలుక (వృక్ష సూచి) చూ : 682
- 690. చిలకటి వాసి. వారెం : మచిలేపట్నం , వృక్తి నామ సూచి.
- 691. చిపురు. గూడెం : భూత్రాయి , వృక్ష సూచి.
చిపురు - పూచి క గ డ్డి (పాకకట్టు, సమాజుపురి)

692. చోవురు వాని. పాతం : విస్వస్వ పేట , వ్యక్తి నామ సూచి
693. చోమల. పాడు : ఎ. కొండూరు, కేటక సూచి.
 బూకతి, బోయకు లాల్లగి బింటి పేరుగా కనిపిస్తోంది.
694. చెక్క. పల్లి : ముసునూరు , వృక్ష (భాగ) సూచి.
 చెక్క - బారు భేదము, చెక్క, గడు, మాను నుండి తీసిగ
 పలుచటి ముక్క.
695. చెన్నై రావు. పాతం : భీరుల పాడు , వ్యక్తి నామ సూచి.
696. చెన్ను వాని. పురం : పామర్రు , వ్యక్తి నామ సూచి.
697. చెన్ను. వరం. : గంపల గూడెం, వ్యక్తి నామ సూచి.
 చెన్ను > చెన్న + ట.
- పో. చూ:- చెన్ను పల్లె, చెన్నురు, చెన్నువరం - (కడప జిల్లా గ్రా.నా.)
698. చెన్నూరి వారి. పాతం : పనుడి పలుక్కల , 'బింటి పేరు' సూచి.
699. చెన్నూరు చెన్ను. డొరు. : పేరున , వ్యక్తి నామ సూచి
700. చెరుకు. మిల్లి : కృత్తి వెన్ను , వృక్ష సూచి.
701. చెరువు కొమ్మల. పాతం : నంది గామ , డిల సూచి.
702. చెరువు. పల్లి : గుడ్ల వల్లెరు , డిల సూచి.
703. చెరువు. మాధవ వరం : జి. కొండూరు , డిల సూచి.
704. మాధవ. వరం (వ్యక్తి నామ సూచి)
 చెవిటి. కల్లు : కంచక చర్ల , వృక్ష సూచి.
 చెవిటి < చెవుడు + ఇ < చెముడు < జెముడు - ఒక వృక్ష
 విశేషము - సొంపలండుము దీని భేదములు ములు జెముడు.
705. చెవులూరు : జి. కొండూరు , వృక్ష సూచి -
 చెవిటి + డొరు చూ : 704
706. చోవ వాండ్య. గూడెం : ఘంటసాల , 'బింటి పేరు' సూచి.
707. చోవ వాండ్య. పురం : కవి దిండి , వ్యక్తి నామ సూచి.

708. చొప్పుర. మొట్ట : ఆరిరిపల్లి , వృక్ష సూచి.
 చొప్పుర < చొప్పు - జొన్న అనిసగువారి దంటు (గడ్డి)
 పశువుల మేవ.
709. చోడు. వరం : పుడున , రాజవంశసూచి.
 చోలుల ప్రభావాన్ని తెలుపుచుంది. చోళవంశం పేరులో ప్రసిద్ధి.
710. చోడు. వరం : నాగాయలంక , రాజవంశసూచి.
 చూ : 709
711. చోడు. వరం : పుసమలూరు , రాజవంశసూచి.
 చూ : 709
712. చోరం. పూడి : బంటుమిల్లి , వృక్తినామసూచి.
 చోరం < చోరమృ.
713. చోర. గుడి : పమిడి ముక్కల , రాజవంశసూచి.
 చోర < చోడు < చోళ శబ్ధభవం.
714. చౌటు. పల్లి : తిరువూరు , భూసూచి.
 చౌటు < చవుటు : చూ - 172
715. చూత్రాయి : చూత్రాయి , శిలా సూచి.
 చూటు. రాయి ; చూటు < చూటు < చట్టు - చాపరాయి
716. చూవలి. పాడు : ముండుపల్లి , స్థల సూచి.
 చూవలి < చూవడి - కొలువుకూటము, ముండుపము.
717. చోరెడ్డి. పాడు : జి. కాండూరు , వృక్తినామసూచి.
718. చోరుత్తి. పాడు : సంనివాడు , త్రిస్థుం.
 చోరుత్తి > చోరుత్తి ; చుత్తి = అ్రవ, తిరువు (త్రాచినాథు)
 కాసనాలు - బులాదరాజు. రాధాకృష్ణ. చోది < చోది < జోడి.
 చోడి చో బంకానాక వృక్ష వికేషము. (చూమిడి అ బిణాకరకు)
719. చోవూరు. పాటెం : ముదినేపల్లి , గ్రామ్యము సూచి.

720. ఛేపూరు : ముదికేపల్లి , వృక్షసూచి .
 ఛేది.క్షారు ; ఛేది - చూ : 274.
721. జింగం. గూడెం. : నూటివీడు , మతసూచి .
 జింగం < జింగము - ఉతుగునట్టవాడు, నీవుని పూజించు
 ఒక జాతివాడు . బిసెప ముఖాను యాయులు - CTXI-II
722. జింగం. పాడు : పామరూ , మతసూచి .
 చూ : 721
723. జింగాల. పల్లి : మైలవరం , మతసూచి .
 జింగాము + లు > జింగములు > జింగాలు + లు > జింగాల .
 చూ : 721
724. జింగాల. వారెం : పెనపాగుపూడి , మతసూచి
 చూ : 721, 723
725. జిక్కం. చుప్ప : గూడూరు , ప్రకృతినామసూచి .
 జిక్కం < జిక్కమత్రి < జిక్కఃఃమత్రి < యజ్జ (సర్వ)
 జిక్కమత్రి - ఒక గ్రామదేవత కావచ్చు .
726. జిక్కం. పూడి : నిజయవారి (త్రాపిల్ల), ప్రకృతినామసూచి .
 జిక్కం - చూ : 725
727. జుక్కల. నెక్కలం : గన్నపరం . , కులసూచి .
 జుక్కలు + లు + లు . - ఒక తెగవారు, సంబంధజీవులు .
 నెక్కలం . చూ : నెక్కలకు కిటపట్టిన త్రవేరం.
728. జిగన్నాథ. పురం : వీనులసాను , ప్రకృతినామసూచి .
729. జిగన్నాథ. పురం : కంకపాడు , ప్రకృతినామసూచి .
730. జిగన్నాథ. పురం : భాత్రూలు , ప్రకృతినామసూచి .
731. జిగ్గయ్య. వేలు : జిగ్గయ్యవేలు , ప్రకృతినామసూచి .

లేట గుంటూరు జిల్లా లోని తిమరావతి
 సంస్థానాధీశులలో తిల ప్రసిద్ధుడైన రాజా వాసిరెడ్డి.

పంపటాద్రి నాయుడు చ న తండ్రివేర 'చేతనోలు'ను 'ఉగ్రయ్యచేత'గా మార్చినారు. ఈతమ ముందు 1938 వరకు ఈ గ్రామం రెవిన్యూ డికార్డులలో 'చేతనోలు' అని ఉంది. (సంగ్రహాంధ్ర విజ్ఞాన కోసం, 4వ సంపుటం, 1964:40.

732. జి నాథ న . పురం : మెలపి , ప్రకృతి నామసూచి.
జి నాథ నుడు - విజ్ఞాన పుక గల పేర్లలో ఒకటి.

733. జి నాథ న . పురం : తిరువూరు , ప్రకృతి నామసూచి.

734. జి నాథ న . పురం : నందివూరు , ప్రకృతి నామసూచి.
బి నాథ 'జొన్నపాడు' అని మరొక పేరు ప్రవహించి ఉంది. ఇక్కడ విజ్ఞానలయం వేరు. మొదటి జొన్నపాడు అనగా తాలూకాలో నందివూరు ఒకటి ఉంది. ఈ ప్రాంతాన కాలవ రాక పూర్వం వరి పండిత కావని కొన్ని జొన్నలు, ఏర్రు జొన్నలు పండితని గ్రామ స్థలు చెబుతారు. వాటి పేరున 'జొన్నపాడు' ప్రవహించి పుడుతోంది.

735. జి నాథ న . పురం : ఛాత్రాలు , ప్రకృతి నామసూచి.

736. జి జ్ఞాన . పూడి : ఉయ్యూరు , పుష్ప సూచి.
జి జ్ఞాన < జొ జ్ఞాన

737. జి ముత్రి . పురం : వేరులపాడు , మృగా సూచి.
జి ముత్రి - ఒక మృగా విశేషము ఇంటిపేరుకు
ఉపయోగిస్తారు.

738. జి మి . గొట్టిపల్లి : పామర్రు , పరిపాలనాసూచి.
గొలిపే : బాలవ గడ్డి (జం.పం). ఇదే వాలాకాల్ మా గొలిపే పల్లి కలదు. ఇది కైతాపల్లి అనే ప్రాంతంలో ఉండడం వల్ల "కైత గొట్టిపల్లి" అని ప్రవహించి పుడుతోంది.
జి మి < జి మిన్ పారు - కొన్ని గ్రామములపై రాబడి

గల యధికారి. రాజునకు చెస్తు చెల్లించు డితానకయధిపతి.
(జిం.వా.) గొలిమె - డకరకం కలచెమొక్క (మాం.వు.ప.కీ)

గొలివె < గొలిమె.

గొలివె - వృణాభాప్య విశేషము. (చ.ర.).

739. జిమే. నగ్గుమిల్లి : పామరు , పరిపాలనాసూచి.

నగ్గు. మిల్లి - ఆస్పష్టం.

నగ్గు < మగ్గు - కుంచించు. Low ground state of being Low.

740. జిమే. సింట కురు : పెదపారుపూడి , పరిపాలనాసూచి.

సింట. కురు - వృక్షసూచి.

సింట < సిండు - డకరకం చెట్టు పేరు:- సింట్న, గరికట్టి.

741. జిమే. నవేనీ వరం : ఇబ్రహీంపట్నం , పరిపాలనాసూచి.

నవేనీవరం. వరం. కొత్త పరిమలా జ్యోతిషమున విభుడి
యందు వచ్చు.

742. జిమే. మూచవరం : ఇబ్రహీంపట్నం , పరిపాలనాసూచి.

మూచ. వరం. - ప్ర్యక్తిగామ సూచి.

743. జియంతి : వీరులపాడు , వృక్షసూచి.

జియంతి - వక్కవిమొక్క,

744. జియంతి. పురం : జిగ్గయ్యపేట , వృక్షసూచి.

745. జియం. పురం : తిరువూరు , వృక్షసూచి.

జియం = కలక, వక్కవి, నెల్లిమొక్కలు (చ.ర.)

746. జియం. పురం : ధాత్రాయి , వృక్షసూచి.

చూ: 745

747. జియలజ్యో. పురం : తిరువూరు , ప్ర్యక్తిగామ సూచి.

అశులజ్యో దేవుల డకరి పేరు.

- 748 జరుగు వాని . వాతం : కడూరు , ఇంటి పేరు సూచి .
- 749 బొగరు . వాతం : అట్ల వల్లూరు , ఇంటి పేరు సూచి .
 జొగర < జొగరము > తెలుగు నాట ఒక ఇంటి పేరు .
 జొగర + ఉ > జొగరు :
750. జొగీరు . వాతం : కంకపాడు , సామాజీ సామాజి .
 జొగీరు - రాజు బిహుమనాసమునా ఇచ్చిన భూమి . చీకే
 పురక వాతం - ఈ సేనామూం యుడములో ప్రవహిస్తారు .
 ఇది ప్రస్తుత సామాజికంట్ల ముందే ప్రవహించి ఉంది .
751. జొన . పేట : కైకలూరు , ప్రకీ సామాజి .
752. జొనకి . గూడెం : మునిసేపల్లి , ప్రకీ సామాజి .
753. జొన్న . పేట : తోడూరు , ప్రకీ సామాజి .
 జొన, జొన్నలు క్రీస్తులలో ప్రకీ సామాజి ప్రవహించు ఉంది .
754. జొంక వాతం : నాగాంబలంక : జెంతు సూచి .
 జొంక - ఒక జాతి పేరు .
755. జొంకల వార . వాతం : గంపలగూడెం , "ఇంటి పేరు సూచి"
756. జొంపేరు : పగుల , వృక్ష సూచి .
757. జొన్న . గుంట : వి. కొంసురు , వృక్ష సూచి .
 జొన్న < జొడి + లు + త - మామిడి లో సుతరకం .
758. జొచ్చి . వరం : పాపర్రు , వృక్ష సూచి .
 జొచ్చి < జొచ్చి = గుబురు . (పుష్క విశేషము)
- జొచ్చి > జొచ్చి > జొచ్చి > జొచ్చి > జొచ్చి . క. సం. 1293లో
 గుడివాడ తాలూకాలో జొచ్చి వరము (పుచ్చి వరము)
 సుకనవేముడు ఈనవేమపురమాని పేరుంచి నానాచోడు
 వజ్రాశ్రయనరం . పి.వి ; 1988 : 164)
- జొచ్చి . పేట : విరులపాడు వృక్ష సూచి .
 జొచ్చి . పేట : పుష్క మాని .

జుష్ట - చూ : 314

సా. రూ : క్రమిస్తారు > జుష్టారు. దీని ప్రస్థాపనము దుర్లభం. అమృతాజు

క్ర. - క. 722 - 35 సం॥ల మధ్య వేయించిన మంజులీపట్నం సౌసన
మండు ఉంది. (కల్లాత్రయ కర్తృ. ప. 6; 1988 : 165)

759. జుష్టన. పూడి : సుసహారుపూడి , వృక్ష సూచి.
ఉ. చూ : విరివెన, లించెన.

జుష్టన నిఘంటువుల అంతానూదు. 'కుష్టన' తాను చెట్ల 'తండ్రి
ప్రసాద' అని మూడు మొక్కలు ఉన్న (గంధం) వేళ్ళ బుడ్డాయి.
చీనీ మత్తురు బెండు, పాపిడి తాను (సు), అతివాతా అని
కూడా అంటారు. లయానావిని జుష్టి చుట్టు రావచ్చు.

జుష్టన < జుష్టన < కుష్టన. రా. ప. జుష్టి మామ ప్రజ్ఞా విశేషాలు.

760. జుష్టన పూడి వారి. చాతెం : హామర్లు , 'ఇంటి వేరు' సూచి.
జుష్టన. పూడి (గొమ్మను సూచి) జుష్టన - చూ : 316

761. జుష్టల. చాతెం : పూడి మక్కల, వృక్ష సూచి.
జుష్టి + ల + అ > జుష్టల. చూ : 316

762. జూ. పూడి : ఇత్ర హేం పట్నం , వృక్ష సూచి.
జూ < జుష్ట < జుష్టి.

గుంటూరు జిల్లా లాని 'జూల తాళి', అనంతపురం జిల్లా 'జూల
కంటి' వృక్ష సూచలుగా వేళ్ళ బుడ్డాయి కనుక తాటి కి
వేళ్ళ చూసిన పురు చీనీ వృక్ష సూచుగా భావించ వుసి ఉంది.

763. జోష్టు. పేట : గుష్టు వర్షేరు, వర్షి నామ సూచి.
క్ర. ప్ర. పుణి 'జోష్టు' వర్షి నామంగా కనబడుతోంది.

764. జోష్టుల. గడ్డ : సుని నామ , వృక్ష సూచి.

765. జోష్టుల < జోష్టులు + అ - హేర రకపు కంకి ధాన్యము.
జోష్టుల వారి. చాతెం : మంజులీ పట్నం , 'ఇంటి వేరు' సూచి.

766. చౌన్మల వారి. మోడి : గుడివాడు , ఇంటిపేరు సూచి.
767. జోడు . గూడెం : ఘంటసాల , కులసూచి -
జోడు - ఒక కులం, జిహ, ఊంట.
768. టెలిఫోన్. నగర్ : నందివాడు , స్థల సూచి.
గుడివాడు కి వారు ప్రాంతం లో టెలిఫోన్ నాఖి వారు
వస్తు సామగ్రి కొట్టొల్లి సంక్రంబారు. ఈ క్కడే మైక్రో వేవ్
పేషన్ ఒప్పువి నాని చుట్టూ గుహా ని గాత్ర పాల జిరగడం
వల్ల టెలిఫోన్ నగర్ ఈని భ్రష్ట పహార స్టై న్నారు.
769. డ్రోకు. పల్లె : పోపినేవి , పుష్క సూచి.
ట్రోకు - ట్రోకు బెట్టు. (Tactona grandis) వస్తు సామగ్రి
తయారీకి, గుహా ప కరణాల తయారీకి ఈ పుష్కలు
ఉపయోగం లో ఉన్నాయి.
770. డ్రోకుల. పల్లె : తిరువూరు , పుష్క సూచి.
డ్రోకులు + అ > డ్రోకుల - చూ: 326.
771. డోగల. వారం : నాగాయలంక , పక్షి సూచి.
డోగలు + అ > డోగల; డోగ - గడ్డలలో ఒక రకం.
సాధారణ పక్షి వీ, తుంపేలు పంటి చిన్న ఊతువు వీ వేహాడే
పక్షి. ఇది ఇంటి పేరుగా తూనా కనబడు తోంది.
శా. రూ:- డోంగల చోత పూడి.
772. జోకి. పర్తి , గుడ్లవల్లెరు , స్థల సూచి.
జింకు - ఎండు, ఇంకు (చ.ర.) మాబిష్ట కొడు,
పుల్లెరుల మచ్చి భూభాగం లో ఈ గ్రామం విరుడింది.
శా. రూ:- జింకి పట్టణం. - 501; 511-12
జోకి పర్తి, జోగి పర్తి అసరూపాలలో ఇంటి పేరుగా ఉంది.

773. చంబలం. పాడు : పనపారుపూడి , పృథ్వీ సూరి.
 ఉమత్రలం < తంబలం
 ఉమత్రలం < ఉమత్రలం - శివార్చన చోళి జీవించు. వారు.

పో. చూ:- తంబళ్ళు ఈనాం. ప్రవృత్తాజ్ఞాత కిచ్చిన ఈనాం.
 ఈ ప్రాంతాన్ని బోధ, ప్రోలకలపై దురుగుణాలు చేసిన పర
 ప్రభుల నివాస కేంద్రంగా భావించవచ్చు.

774. ఉక్కెళ్ళు. పాడు : ఉగ్గంపల్లిపేట , వృక్ష సూరి.
 ఉక్కెళ్ళు + లి < ఉక్కెలి + లు
 ఉక్కెలి ల ఉక్కెలి. [premaimtagrafolia Linna]

775. తటి. వరు : గుడివాడు , జిల సూరి
 తటి - తిటి ఒడ్డు, ప్రచే. కము (సూ.సి.)

పో. చూ:- తటిని, తటా కము, నది, తిటి,

పో. చూ:- త్రింజ్జి. వరు (జ్జి) (గుడివాడు తాలూకా బంపరు నానం,
 - చిలారంప నిడుకూని త్రినిది (కొ 44 - 883)

ప్రశాసనం లోని 'త్రింజ్జి పట్టణ' ను సేటి 'తటి వరు' గా
 కుండూరి ఈ నదీర దత్తు గారు గుర్తించిరి. కా సనం లో పట్టణ
 గ్రామ సరిహద్దుల్ని బట్టి 'కేరీ బింటు కురు' గా P. రాజశ్రీ
 గుడివాడు తాలూకా గ్రామ సమాలలో చేర్చానారు. అయితే
 ప్రశాసనం లోని 'త్రింజ్జి పట్టణ' కి 'తటి వరు' కి గల సామ్యమును
 బట్టి చూస్తే ఈ నదీర దత్తు గారి ఉభిక్రమము సమంజసము
 అనుచున్నది. 'త్రింజ్జి పట్టణ' కి 'బింటు కురు' కు తన లక్షణము
 ఉలేదు. త్రింజ్జి > తటి గా > తటి గా మారవచ్చు. త్రింజ్జి పట్టణ
 'వరు' గా మారిన రూపాలనకం డే న్నాయి.

776. తమిరిశ. : నందివాడు , వృక్ష సూరి.
 తమిరిశ < తమిరిశ < తగిరిశ లోక తగిరిశ.

వగిరిస = పటా ములంబ, పాదగా పెరిగే మొక్క.

Cassipourea (or) Aluka Linn (మాంపుప.కే-1)

తెలి. మా:- అవిసె : వగిరిస (పొ) (కుంకెము), మ్రుశుమ్రుడుము (పు.పు)

మ:- గురంగుం జేలచలిచ దుమిమ్ర వేద దుగరిసాకుర్ల దింతుణి

పల్లవో, తుగరముంగూడు (బారంటి నూనియోతో గట్టవి కుట్టయి రు గిగిరముచేర్చుక్క - - - - -

- ఆ ముక్త మా త్రిద. 4. 134. ఆ సు పత్రిమ

నఁచు 'వగిరస' గ్రామనామం అ ముక్త సూరినా సూరినా 'వగిరస' కు యేప బలకంగా యేంది. దీనిని బట్టి 15వ కతాల్లి కి ఈ ప్రేక్షం బహుళ మ్రునారం అని యేందని తెలియదున్నది.

777 తరకలూరు : గూడూరు , గ్రామనామసూరి.

తరకట. త్తిరు తరకట = ప్రేక్షము, బహుశా ప్రవసాంకానిక. ఉపయోగ పడుని భూమి అని విభుక్తు గ్రామం కాకటం పల్ల "తరకలూరు" తని ప్రవహరింప బడవచ్చు.

778 తరకలూరు. పాదెం : గూడూరు , గ్రామనామసూరి.

779 తురిగాపుల : తురిగుంటూరు , ఆశ్రమం.

780 తురిగాపుల. ఇంద్రక : తురిగుంటూరు , గ్రామనామసూరి.

781 తురిగడ. బీవ : నాగాయలంక , తిల సూరి.

తుల. గడ ; తల - జలాశయము (నూని) గడకడ - పడవ రేవు.

... ప్రేక్షా ప్రేక్షి బట్టి డిలారంకు సమీపం అని పురుషలు తగి రేవుకు సమీపం అని కల బీవగా యోధ పడుతోంది. ఇంతకు ముందు కృష్ణా నది (ండ్లున తోక) నానికి గల ఒక మాంబుదరిని డిప్రెక్షగా ఈ గ్రామాన్ని భావింపవచ్చును. చిత్తూరు జిల్లా అని కలకడ, గుజుంజిల్లా అని మరకడ ఈ తులగడ పంటి.

782. చలగడదేవి. అక్షుపాళం : నాగుడ అంక , గ్రామనామసూచి
అక్ష . పాళం - (పాణ్యపర్వసూచి)
783. చవిసి. పూడి : మతిలేకుట్లం , పుష్పసూచి.
చవిస - రాగిపైరు చవిస అంకం.
784. చాట. గుమ్మ : చీలులపాడు , పుష్పసూచి.
గుమ్మ అ గుమ్మ - పాగు (త.సి) గుమ్మ - బురనసేల (గ్రామపత్ర
తా.పూ : చాటు గుమ్మ . బిది మొదటి తమిళ పాణ్యక్రీస.
(422-435 సం॥ల మధ్య) పేలుంబోళు మఱిలేకుట్లం.
నాగుడ అంకం.
785. చాట. గూడం : రెడ్డి గూడం , పుష్పసూచి.
786. చాడుంకి : పనుడిమచ్చల, పుష్పసూచి.
787. చాడు+అంకి : అంకి = సరిపాడు.
788. చాడు. గడవ : పసమలూగు , పుష్పసూచి.
గడవ అ కడవ = కడంబము (చెట్టు)
789. చాడు. చెర్ల : గుడ్లపచ్చేరు , పుష్పసూచి.
చెర్ల అ చెరువు+లు+లి - జిలాపయము.
790. చాడు. నాడు : కుబ్బిలి , పుష్పసూచి
చి. చూ : కాకినాడ పగలూ ; నాడు అ నాడు - సోమమగ్రామము.
791. చాడు. పిన్న : కృత్తిపిన్న , పుష్పసూచి.
పిన్న - పీపు, వరిమొదలగు బాని పిన్న, ఇంకి నడికొమ్మ.
792. చాడు. పల్లి : నిజువపాడు (నాపేరి) పుష్పసూచి.
చాడు + వి + పల్లి :
793. చాడు. పల్లి : ఘంటనాల , పుష్పసూచి.
794. చాడు. కుంట్ల : విన్నపపేట , పుష్పసూచి.
చి. చూ - తేలంకూర్తి, చాణాచాళు. కుంట్ల అ కుంట్ల+లి.

795. యామర. కొల్లు : కైకలూరు , వృక్షసూచి.
 కొల్లు < కొలను - చెరువు.
796. తాళ్ళు. చెరువు : పెడున , వృక్షచెరువు.
 < తాడి + లు + తు -
- తాళ్ళు. వాతం : సుచివోపట్టం , వృక్షసూచి
 - చూ : 796
797. త్రాళ్ళు. వల్లి : వలసునూరు , వృక్షసూచి.
 చూ : 796
798. తాళ్ళూరు : చచ్చనాయి , వృక్షసూచి.
 తాళ్ళు. త్తిరు < తాడి + లు.
799. తిప్పన. గుంట : బాపులపాడు , భూసూచి.
 < తిప్పన < తిప్ప = కన్నెరాళ్ళు వేసి బోడిగా తిప్ప
 తిప్పన త్రవ్వే నం, నిట్టి.
800. తిప్ప. వాతం : తివనికడ్డ , భూసూచి.
 తిప్ప - చూ : 799
801. తిప్ప. వీధ . : పెడన , భూసూచి.
 తిప్ప - చూ : 799 , వీధ - 'వైస' త్రితిత్థం.
802. తిమ్మా. పురం : వలునిసోపల్లి , వృక్షనామసూచి.
 తిమ్మా + తి > తిమ్మా - హనుమంతుని పేరు.
803. తిమ్మా. పురం : వీరుంపాడు , వృక్షనామసూచి.
 చూ : 802
- 804 తిరుమల . గిరి : బొగయ్యపేట , గ్రామనామసూచి.
 ఇచ్చటి కొండలపై లక్ష్మీదేవీకవేష్టక సవేమి ప్రతిష్ఠ
 జరుగుటచే తిరుమల జ్ఞేత్రం పేరున 'తిరుమలగిరి'
 అని వ్యవహరింపబడుచున్నది.

- 805. ప్రాపుర. పరం : బుగ్గంబుపేట , నేపతా సూచి.
 < (సం) ప్రాపుర - బుగ్గంబుపేట. ప్రాపుర ప్రాపుర పేరుతో ఈ
 గ్రామం పలు పుస్తకాలు వున్నవి.
- 806. ప్రాచీన స. పురం : బి(బి)హంపల్లెం , వృక్షనామసూచి.
 < మూడు కన్నులు కల నాడు (క. ప. రు). క్రీ. శ. 3 వ శతాబ్ది
 ధరణ్య క్రోటలో ప్రాచీన స. పల్లపుడు ఉన్నవేరుతో
 మూలకల్పిత ఉసురాజు పాటించినాడు. ఈ స. పేరున
 విశ్వేశ్వరస్వామి దేవాలయం నీలుకలాడు.
- 807. పుంగల వారి. పాపం : ఉచినగడ్డ , పుంజి పేరు సూచి.
- 808. పుంగల వారి. పాపం : సుగంధులంక, పుంజి పేరు సూచి.
- 809. పుక్కూ తారు : సూజీపేట , సామాజ్య సూచి.
 పుక్కూ + అ + తారు , పుక్కూ - తల్లి ము (క. త.)
- 810. పుట్ట గుంట : డొంగులూరు , క్షల సూచి.
 పుట్ట - చివర. క్షల ప్రాంతంలో డొంగు గుంటలో చివరి
 గుంట దగ్గర విశ్వేశ్వర గ్రామం.
- 811. పుసక. పాపం : గుంటూరు జిల్లా , పుష్క సూచి
 పుసక - ఉపరకం పుట్ట. చివరి కాలం బిడ్డల తయారీ
 పుసక పాపం వారు. పుట్ట గుంట పుట్ట పరపగా పరుసూచి.
- 812. పుష్క. గూడం : గూడూరు , పుష్క సూచి.
- 813. పుష్క. గూడం. గుడిపాడు : గూడూరు , గ్రామనామసూచి.
 గుడి. పాడు (స. వ. స. సూచి)
- 814. పుష్క. కుంట. గన్నవరం : కంకపాడు , గ్రామనామసూచి
 గన్న. పరం (వృక్షనామసూచి)
- 815. పుష్క. చెరువు : పుచ్చిపల్లెం , పుష్క సూచి.
- 816. పుష్క. పల్లి : సందనూరు , పుష్క సూచి.

- 817. ఉనుత్రుల. పాతం : చూచుచేపట్నం , పుష్క సూరి.
- 818. తుమత్రుల. పాతం : ఇట్ల హం పట్నం , పుష్క సూరి.
- 819. తుమత్రుల. పాతం : గూ రూరు , పుష్క సూరి.
- 820. తులక. పాతం : ముప్పే , జూత సూరి.
- 821. తురాయ. పాతం : గుడ్ల వట్లారు , పుత్తి సూరి.

చాళుక్య చురాయి చురాయి చురాయి పుట్టిలతు నలత విట్టిడిగ పట్టుడు గాలిచేట్టల చొనని భావించి కట్టించుచున్న రక్ష. వశువుల దూడలను కూడా కడతారు. మత్తో ఛాపిరణిలో వయూగు చొప్పిన వంట్రుకల కడియము. ఇట్టిది చురాయి చొయు వాళ్ళోయి స్తమందే ఎక్కివ.

- 822. తుర్ల. పాదు : చంపర్ల పాదు , ఛూస్టూరి.
- తుర్ల < తుర్లునేల

- 823. తుప్పే. బలక : చుప్పెప్పేట , ఛూ సూరి.
- తుప్పే - తుప్పేనేల (పుట్టెని నుకనేల)
- బలక - పుష్క సూరి.

- 824. తూరుపు. పాకలు : చులబివేపట్ల , కుల సూరి.
- తూరుపు కులస్థులు ఏర్పక-చుకాపు పాకలు తిన్న త్రవనం వాంపేరు చొప్పే త్రివనూరు చుబడం తొం ది-

- 825. తూర్పు. గూడం : చులపాడుగూడి , కుల సూరి.
- చులపాడి, త్రివనం తొం ప్రాంతాలనుండి ఉప్పుర్లను తొగవారు ఈ జిల్లా క వచ్చి పనిచేయు చొప్పికల్లి జీతస్తువులు. వారి పేరున విచ్చుడు సనో-తగ్రామం.

- 826. తూర్పు. బిగవల్లి : నూజిపేట , ది కుల్లిచి.
- బిగ. వల్లి - తిప్పేట.

- 827. తూర్పు. పాతం : తిట్ల వట్లారు , కుల సూరి.

- 828. తొంతుల్లి : గన్నపరం , వృక్షసూచి.
తంపు. పల్లి ; తంపు < తంప = తుప్ప (సూ.సి) తుప్పపల్లి
అండు ఘోరీ పదాంత వర్ణ మివంపల్ల తంపుల్లి గావ్యవహారం.
- 829. తన్నెరు : కంకపాడు , నికూసరి.
తన్ను + విరు = తన్ను - నన్నవామనికం . అది అక్కడ పాత
నదికొరు. నానాపేరు సుతంకం నిర్మిద్దు (రామం) ద్రవహరింపబడు
అం. ని.
- 830. తల్ల. గూడం : బంటు పండ్లి , భూవర్ణసూచి.
తల్లటి అనుక తయిన గూడం కి తల్ల భూమి తుని త్వవహారం
అం. ని. నల్లలు బిల్లులు అండ్లు గుండు, తల్లపాడు తునీలానూరు
ఉన్నాయి.
- 831. తల్లదేవర. పల్లి : విన్నప్పేలు , నేవతా సూచి.
తల్లదేవర - కవుడు ,
- 832. తల్లదేవర. పాడు : జి. తిండూరు , నేవతా సూచి.
- 833. తల్లదుల. పాడు : పనిసి మంకల ; వృక్షసూచి.
తల్లదుల - ఉదాహరణ దృష్ట విశేషం.
- 834. తలుగురావు. పాడు : ఘంటసాల , వృక్షనామసూచి.
- 835. తేర. గూడం : మునిసేపల్లి , శ్శల సూచి.
తేర < తేర = త్రవామపు ఉడ్డు.
- 836. తేల. ప్రాలు : తొంగిలూరు , వృక్ష సూచి.
మండ్లం పాలనా కాలం అని తేల్ ఘాట్ (తేతజనసామాని
పూల్ తనా పుష్పాలు) - అది ద్రవహరింప బడే జటు. సూర్య
కాంతం వేత ప్రాణు తరుగుడు పుష్పాలు నిస్తారంగా కలిగి
అయింకిన కారణమున తిట్ట ద్రవహారము కలిగి నదేమో
- (ద్రాక్షా ప్రాలు. వర్ణ. వి. వి; 1988: 173)

- 837. ఆత్ర గుంట. పాపం : జగ్గంపల్లిపేట, భూసూరి.
 ఆత్ర. గుంట ; ఆత్ర = బోదమొదలు అని ఉండే పేర్ల
 చారిత్రక (తడవ: డిక్షనరీ, 1976: 316.
- 838. ఆత్ర గుడి. పాడు : భాత్రాలు ; భూసూరి.
 ఆత్ర. గుడి ; గుడి - సహజము.
- 839. ఆత్ర గుడి. పాడు : భాత్రాలు ; భూసూరి.
 - చూ: 837, 838
- 840. అకల. పల్లి : తిరువూరు, 'ఇంట పేరు సూరి.
 అకల - ఎరుకల, కడల మొత్తం ఒక ఇంటి పేరు. బస
 పేరుతో ఇతర జిల్లాల్లో కూడా కలవు. అక పాతం,
 అకలవారి పాపం, అకల పల్లె.
- 841. అట. చర్ల : పానగంట్రోలు, వనసూరి.
 అట - డొడ్డోవనం, డొప్పనం, ఇంట చుట్టూ అల్లతోట-
 లు లిడల్లో ఉక కాళ్ళ అట. విడి అట పేరుగా కూడా
 బాలాకులాల్లో కనబడుతుంది. - CTSI-VII.
- 842. అట. పల్లి : జగ్గంపల్లి, వనసూరి.
 - చూ: 841
- 843. అట. రావులపాడు : గంధర్లపాడు, వనసూరి.
 రావుల. పాడు ; రావు < రావి + లు + టి. - రావిచెట్టు
- 844. అడద. లంక : కలిబండి, జంతు సూరి
 అడద < అడేలు. - ఒకానొక జంతు విశేషము.
- 845. అడేళ్ళ. దిబ్బ : అడ్డవల్లూరు, జంతు సూరి.
 అడేలు + లు + టి. > అడేళ్ళ - ఒకానొక జంతువు.
- 846. అలు. తోడు : ధైలదరం, పరిమాణ సూరి.
 అలు - సన్నని, ఇరుక్షణ ; తోడు - ఊరిదరి నీటి పల్లము.

847. దంట. గుంటలు : బావులపాడు , వృక్ష సూచి.
 దంట < దంటు + అ - జాన్య.
- దంటను 'దంట' గా (గ్రహించి) రెండు నేటి గుంటలు సమీపం
 లో గ్రామమేర్పడిం గని రుస నిరుక్తి.
848. దండగాన, పూడు : నందినాడు , వృక్ష సామీ సూచి.
 దండిగాన , దండి - గొట్టెను రాత్రువంతుడు, శౌర్యవంతుడు
 గాని < గాని < గారు - నిమగ్నార్థకం లో.
849. దుబ్బాకు. పల్లి : పచ్చనాలు , వృక్ష సూచి
850. దెయ్యం. పాడు : మండుపల్లి , దేవతా సూచి.
 సంస్కృతము - దేవుడు, పంచావము.
851. నవాజ్జి, గూడెం : గన్నవరం , వృక్ష సామీ సూచి.
852. నాకరం : ముదిసేపల్లి , వృక్ష సూచి.
 నాక. వరం ; దాక = పెడలపు: పొరగల ముదిర, (నాక్ష ~~పల్లి~~)
853. నాచ. వరం : విరులపాడు , ఆశుశుం.
854. దాచె. పాటెం : పచ్చనాలు , ఆశుశుం.
855. నాన. గూడెం : కైతలారు , ఆశుశుం.
856. నాములూరు : ఇళంహంపట్నం , వృక్ష సూచి.
 నాము + లు + డోరు.
 నాము - బ్రతు చూలము ఆసేత్రు గల మొక్క (సూం. పు. స. క్తి)
857. నాములూరు : నందిగామ , వృక్ష సూచి.
 చూ :
858. నాలి. పర్లు : ఘంటసాల , వృక్ష సూచి.
 నాలి - దేవ నాలిల త, నామీ నాన్యము, పొట్టు లో తూడిగ
 నాన్యము (పెసర, మినుము, తుని, సనగ)
859. నావులూరు : కంకపాడు , ఆశుశుం.

నావులు. డోకు.

860. నాసస్య. పాతం : నానుడు నులుకెళ్లల , వ్యక్తి నామసూచి.

861. నాసరి. గూడెం : తలదండ , డూతు సూచి.

నాసకులు లెక యెగకు యెందిన సంబార జీవములు, వేషం
ధరించి కృత్తి కీర్తనలు పాడుకొంటూ యాచక వృత్తి యో
జీవించేవారు.

862. నాసరి. మాలపల్లి : నానా యెలంక , డూతు సూచి.
మాల. పల్లి (కులసూచి)

863. నాసుళ్ళ. పాతం : మైలపరం , డూతు సూచి.
నాసుళ్ళ < నాసులు + లు + త ; నాసుడు - భక్తుడు (సూ.సి)

864. నాడీరక : తొడూరు , గ్రామనామసూచి.

865. నింటి. మెరక : తొడూరు , వృక్ష సూచి.
నింటి < నింటిన - గిరికర్ణ (శ.ర.)

866. నిండి : నానా యెలంక , భూ సూచి.
నిండి - ఎత్తైన (ఉన్నత) భూమి వేషము.

867. నిగ. వల్లి : నూజివోడు , వృక్ష సూచి.
నిగ - వల్లికాది లత.

868. నిగవల్లి. ఖండ్రక : నూజివోడు , గ్రామనామసూచి.
నిగవల్లి = చూ : 867. ఖండ్రక - పన్ను పేరుండా నాగం చేయబట్టి
భూమి.

869. నిట్టిన. పూడి : డొంగుదూరు , భూ సూచి.
నిట్టిన < నిట్టి - ఉన్నత భూమి,

870. నిరిసెన. పల్లి : పెడన , వృక్ష సూచి.
నిరిసెన - ఒకానొక వృక్ష వికేషము.

871. బినదయూళ్ళ. పురం : నానా యెలంక , వృత్తి నామసూచి.

1977 సంవత్సరం అని దివిసేవ అని సంభవించిన ఉప్పేగలి

సప్తమీయన వారికి, సప్తమీయన వారికి పునరావాసం నిమిత్తం రాక్షసము సజ్జయం సేవకోసం ఘోషించి కరిగ్రామాన్ని నిర్మించి దీనిని దీనిని ఉపాధ్యాయులు పేరు పెట్టించి దీనిని పూర్ణ సామంతులను చేశారు.

872. దుంబిరాల. పాడు : గంపలగుండం, పుష్ప సూరి. దుంబిరాల ; దుంబి - అనానాక పుష్ప విశేషము (ము. పు. పు. పు.) రాల - రేవులు కు దోహతులయ్యారు.

873. దుంపల. పాడు, దిట్ట : కరిగ్రామం, పుష్ప సూరి. దుంపల. పాడు :- దుంపల - సముద్ర అనగా దీనిని పుష్ప విశేషం. పాడు - దీనిని దీనిని నిర్మించారు.

874. దుగ్గిరాల. పాడు : దుగ్గిరాల, దేవతా సూరి. దుగ్గిరాల ; దుగ్గి < దుగ్గ = దుగ్గిరాల ; రాల < రేవులు.

875. దుబ్బి. గూడెం : దుబ్బి, దేవతా సూరి. దుబ్బి + అ > దుబ్బి = గడ్డి అనగా దీనిని గూడెం, పుష్ప సూరి.

876. దుంపల. పాడు, గూడెం : దుంపల, దేవతా సూరి. దుంపల. పాడు + అ > దుంపల, దేవతా సూరి.

877. దేవరం : దేవరం, దేవతా సూరి. దేవ. వరం. చూ:- (సంధి -)

878. దేవర. పాడు : దేవరం, దేవతా సూరి. దేవర - పాలకుడు, సేవకు.

ఈ గ్రామం చాళుఖ్యులు పట్టణపు రాజధానిగా ఉన్నట్లు చరిత్ర చెబుతోంది. క్రీ.శ 18 వ శతాబ్ది వరకు చల్లిపల్లి ఉందినారులకు నివాస ప్రాంతంగా ఉండేది. వికారాబాద్ జిల్లాలో చల్లిపల్లి క మాల్వ బడినది. అయితే వీరు సామంతులు కూడా దేవరం పాడు ఉందినారులుగా ఉన్నట్లు తెలుస్తుంది.

879. దేవర. గుంట : నూజుపేడు , పాలకసూచి.
 పేవర - పాలకుడు , నూజు పేడు పాలకులచే త్రవ్వించ
 బడిన చెరువు సమీపం లో విభుజిని గ్రామమున స్థానికులకేసం.
880. దేవర. పల్లి : పెడన , పాలకసూచి.
881. దేవర. పల్లి : తొట్లవల్లూరు , పాలకసూచి.
882. దేవ. పూడి : ముదిసేపల్లి , దేవతాసూచి.
883. దేవాయ. పాతం : పెడన , వ్రక్తి నామసూచి.
 దేవాయ < నేవయ్య
884. దేవిస్థలివారి. పాతం : ఘంటసాల , 'ఇంటిపేరు' సూచి
885. దేవాయి. గుంట : గుడ్లవల్లూరు , వ్రక్తి నామసూచి
 దేవాయి < దేశయ్య. (1633 లో దేవాయి పదవీ సూత్ర
 నాకతి : 1984 కి.లవరి : 70)
886. సొండు. పాడు : గుడ్లపాడు , వ్రక్తి సూచి.
887. బొడ్డు. దేవరపాడు : పేరులపాడు , పరిమాణసూచి.
 బొడ్డు - పేడ్డు.
 దేవర. పాడు (పాలకసూచి)
888. సొండు. పేట్ల : కైకలూరు , స్థల సూచి.
 సొండు - తెరడు, పశువులదొడ్డి (చ.ర.)
889. సొంపులపూడివారి. గూడెం : పామర్రు , 'ఇంటిపేరు' సూచి.
 సొంపుల. పూడి + వారు + ఇ (గ్రామనామసూచి)
890. సొంప. తిమ్మాకూరు : పిజ్జయపాడు (రాజీలు) సామాన్యనామసూచి,
 సొంప - బిన్న పడవ, బిన్నయూడు, (చ.ర.)
 తిమ్మాకూరు - చూ. : 82.
 క్రీ.శ. 1343 (చ.సం. 1265) లో ప్రలిఖనవేముడు కృష్ణకు
 డేశ్వరమున గల తిమ్మాకూరు గ్రామమునకు వేమవరమని
 పేరుంచు నానం చేశాడు. (-రక్షి సం. 15 ; పుట : 15)

899. సంబి. గామ : జి. తిలకూరు , ఘోషసూచి.
 900. సంబి గామ , లంక : మండవల్లి , గ్రామసూచి.

901. సంబి. వారు : సంబి వారు , జింతు సూచి.

ఈ గ్రామం అన్ని ఈ నాటి తొలి జనం రాసు నాటిను కలయ స్థా సంల
 1910 నాటికి రుక పాడు పేరు రెండు-తంపల్లెల విస్తృతతయం
 ఒకటి ఉండేది. కలయ ప్రాంతంలో పన్నిట్ల రాజ్యం
 కలయ కలయ వ్రసే బండపని వాటితో తాము బస్తవసం
 లో బచ్చి లాగుడు కలు కలు కలసే వారము నాటి స్థాన
 తల్లి పులు ప్రేమోగి కొండ పల్లె. బుదక నారాయణం నాల్గిలు
 గారు తెలియ జేతారు. (22-5-1992) (ముఖ్యముఖి) కైవం
 ఉన్న దశలను స్పష్టం చేయి ఈ ప్రాంతాలయంపై నాటి జరిగి
 ఉండు వచ్చు సరి వారి-ఈ ప్రాంతం

902. నక్కలం. పేలు : కంబక చర్ల , వ్యక్త సూచి.
 నక్కలం ౮ నక్కలంపల్లె , చిట్ల పేర్లలో నక్కేరు ,
 నక్కలంపల్లె నాల్గిలు. ఈ ప్రాంతం ఈ పేరు వ్యక్తి నామాల్లో
 పేర్లు పేర్లు పేర్లు (పేలు) గ్రామ పేర్లు కావచ్చు.

903. నక్కలం. పాతం : గుళ్లపల్లెరు , జింతు సూచి.

904. నక్కవారి. వారి : తిలకూరు , వ్యక్త సూచి.
 నక్క. వారి - చూ: 902

905. నక్కవారి. గూడం : సంబి వారు , జింతు పేరు సూచి.
 నక్క. వారి - చూ: 902

906. నచ్చు. విల్లి : మండవల్లి , ఈ పుష్పం.

907. నడు. కడుపు : చిట్ల పల్లె , స్థల సూచి.

నడు ౮ నడివి ౮ నడుమ - మధ్య భాగము (నూ.సి)
 కుచురు - రెండు ప్రాంతాలు కలిసే చోటు (మాన్వల్లె. తి)

నా. రూ :- "నడు కురుకీ , సురపరట్టడి యు -----"

- 9, 1174. - (శ్రీశైలమము: III-IV.

908. నడిం. తిరువూరు : తిరువూరు , స్థలసూచి-
నూడివేడు జి. పి. తిరువూరు కూడా - ఈ పద్యము.
వీరి పాలనా కాలం (పెను రామారావు కుమారు లకాలం)
- అన్న పద్యములు తిరువూరు సుమూడు భాగాలు చేసి
పంచుకొన్నాడు. 1. పాత తిరువూరు, 2. నడివితిరువూరు.
3. రాజు పేట, ఈమె మళ్ళీ భాగం నడివి తిరువూరు.
-> నడిం తిరువూరుగా రుపాంతరం చెందింది (సం. గ్రహం).
విజ్ఞాన కళాశాల - 3వ సంపుటము :

నా. రూ :- "త్రీవరనగర" - విష్ణుకుండినుల శాసనం.

(శ్రీమోక్షాభిరత శేషుని ఇన్ విన్సియాలిటీ ఇంజియన్
ఇన్స్టిట్యూషన్, పుట : 123). ఈ శాసనం లోని మొదటి
వారాంత్ర పట్టికలో ప్రస్తావించబడిన త్రీవరనగరము నేటి
మళ్ళీ ప్రజాపేట రాష్ట్రం లోని జిల్లాల పూర్వ జిల్లాలో వే వారసే
కొ మద్రాసు లక్షాధికారావు గారు హిందూ, కృష్ణా జిల్లా లోని
'తిరువూరు' నే నేలవారి వేంకటేశ్వరమఠాన్ని "గారు తిరువూరులు
పడిరి. నడిం తిరువూరు పాలకులుగా తిరువూరు రావు ప్రేమవారిని.

909. నడివి. లంక :- ఈ పద్యము , స్థలసూచి.
నడివి - మళ్ళీ భాగము.

910. నడువూరు : పడున , స్థలసూచి.
నడుము + ఊరు - పులివేనము. చూ : 465

911. నత్తుగుల్ల. పాడు : వైకలూరు , నామాళ్ళనామసూచి
నత్తుగుల్ల - క్షుద్ర శంభుము.

912. నరసన్న. పాటెం : వెలువ్వి , వైకలూరు సూచి.

నరస. అస్మ; నరస < నరసింహ < నృసింహ.

913. నరసభృ. చెరువు : బంటుమిక్కి , వ్యక్తి నామసూచి.
నరస. - తప్ప చూ : 912

914. నరసయ్య. గూడెం : జి.కొండూరు, వ్యక్తి నామసూచి

915. నరసా. పురం : వి. సున్నవేట , వ్యక్తి నామసూచి.
నరస. పురం - 'జి' ద్రవము. చూ : 912

916. నరసింక. పాతెం : తిరిపల్లి , వ్యక్తి నామసూచి.
నరసింక < నరసింహ

917. నరసింహ. పురం : కొడూరు , వ్యక్తి నామసూచి

918. నరసింహరావు. పాతెం : వీరులపాడు , వ్యక్తి నామసూచి.

919. నరసింహ రావు. పాతెం : భూత్రాయి , వ్యక్తి నామసూచి.
నరసింహ. రావు 'ఆ' ద్రవము. రావు - వ్యక్తి నామాంత్ర గౌరవ
పాదకం. ఇది మరొక సంత్రజాయం నుండి తెలుగు వ్యక్తి
నామాంత్ర ప్రవేశించింది.

920. నరత్రిజా. నగక : వి. సున్నవేట , ననీనామ సూచి.

921. నారితోడల. పాతెం : గూడూరు , వృక్ష సూచి.
నారితోడము > నారితోడము + లు + తి = పభాంశమువల్లం
అనిపించి బహువచన రూపంగా 'నారితోడల' అని వ్యవహరింపబడుచున్నది. నారితోడము - తిబ్బరితాయ (క.ర.)

922. నరుకుళ్ళ. పాతెం : రెడ్డి గూడెం , అస్పష్టం.

923. నర్సు. తోట : నూజివీడు, వ్యక్తి నామసూచి.
నర్సు < నరుస < నరస < నరసింహ <
నరస + డి > నరసు > నరుసు > నర్సు.

924. నరేంద్ర. పురం : కొడూరు , వ్యక్తి నామసూచి.
స్వామి వివేకానందుని మూర్తి నామం నరేంద్రుడు.

1977 లో జరిగిన సభకు వచ్చిన ఆ పైన కారణంగా ఉల్లిపాతం గ్రామం పూర్తిగా కవీంపంకంగా మారింది రామకృష్ణ మిషన్ వారు పునరుద్ధరించి ఆ గ్రామస్థులకు నిలువ నేడ కల్పించారు. వివేకానందుని సభ్యత్వర్థం "నలేం ద్రపురం" - తిని వేరుపెట్టారు.

- 925. నల్లవతాణు. గూడెం : బంటుమిల్లి, వ్యక్తి నామసూచి.
 - 926. నతి : నాగాయలంక, ఆశుప్తం.
 - 927. నతి - గుళ్ళి గుత్తిక, రాజావ్హము, (జి.పా.), పొడి, నతి నది, సన్నము, యోద్ధము. (తె.సి.)
 - 928. నతివాని. పాలెం : మోపిదేవి, వ్యక్తి నామసూచి.
 - 929. నవాలు. పేట : పెనుగుంట్రోయ, బితుకుసూచి.
 చీని పూజా సామంతులు కూరు. కుటుకురు వ్యవహారం లో కురు కూరు - తిలుంజి. కురు - సన్న; కుట్టు - నేటి ప్రయాణ సమయం అనితాంతుం, ఉటు వి సూచి, (ప. చంద్రశేఖరరెడ్డి, 1989: 23) భూ సూచి. నేలస్థలివాల్చి సూచిస్తుంది. (బాలగంగాధరశర్మ, 1995: 20)
 - 930. నతజీవన. గగర : మోపిదేవి, వ్యక్తి నామసూచి.
 - 931. నవే. చీవవరం : ఇల్లవేంపట్నం; పుంజా పత్య సూచి.
 నవ + వి > నవే. చీవ. వరం; వ్యక్తి నామ సూచి.
 - 932. నాగన్న. గూడెం : డియ్యూరేరు, వ్యక్తి నామసూచి.
 - 933. నాగన్న. చెరువు : బంటుమిల్లి, " " "
 - 934. నాగ. పురం : పెదపారుపూడి, దేవతా సూచి (తె.సి) వ్య. నా. సూచి.
- ఆంధ్ర ప్రదేశ్ లో నాగు పాములను నాగచేవతగా దిరాఖించడం తినుబడుతుంది.
- 935. నాగ భూషణ. పురం : నందివాడు, వ్యక్తి నామసూచి
 నాగ ములను భూషణ ములు గా కలవాడు (కవుడు)
 - 936. నాగ భూషణ. పురం : మండువల్లి, వ్యక్తి నామసూచి

937. నాగ .వరం : గుడ్లపల్లెరు , వ్యక్తి నామసూచి.

938. నాగవరవృక్షం : గుడివాడు , గ్రామనామసూచి.

నాగ.వరము + వాడు = 'పుట్టదేశం'

నాగ .వరము . (వ్యక్తి నామసూచి)

939. నాగవరవృక్షం : డొంగుటూరు , గ్రామనామసూచి .

చూ : 938

940. నాగాయ . తిప్ప : మోపిదేవి , వ్యక్తి నామసూచి.

నాగాయ < నాగయ్య

941. నాగాయ . లంక : నాగాయలంక , వ్యక్తి నామసూచి.

ఇందిరి జీతీయామేరియవచ్చి బట్టి ఇది నది గర్భం అని పుస్తక గ్రామమున పొరవట్టు పడే తవరాకముంది. అయితే ఇది కృష్ణ పీఠ్ఠున ఉంది. దీనికి గల భయ కష్ట నది అపల ఉన్నట్లుగా చాలుకా పటం చూపుతుంది. నది అపల గల రెండు లంకలు కూడా ఈ గ్రామమునకి చెందినవి. ప్రస్తుతం ఇది నది బాటాబీదికి ఉపయోగించే రేవుల గ్రామం. ఇట్లు సుండు గుంటూరు జిల్లా గ్రామాలకు ప్రతిభాజు లాంచీలు, పడవులు ప్రయాణిస్తాయి. కృష్ణకు సంగే గడ్డతుమధ్య నాగాయ లంక గ్రామం ఉంది. దీనిని బట్టి నది వన ప్రవాహ మొల్లాన్ని మోపు కున్నట్లు సుఖమవుతుంది.

942. నాగులూరు : రెడ్డి గుండం , వ్యక్తి నామసూచి.

నాగులు + డొంగురు :

943. నాగులూరు : భాద్రామ , వ్యక్తి నామసూచి.

చూ : 942

944. నాగేశ్వరరావు . పేట : గూడూరు , వ్యక్తి నామసూచి.

ఇది ఎలతురు తవారు గ్రామం. దేశాభివృద్ధి, విశ్వదాత

కానీ నాకుని నాగేశ్వరరావు పంతులు గారి స్వగ్రామం. వారి దత్త సల్పివ్వేళ్లం ఈ శివారుకు 'నాగేశ్వరరావు వేట' అని పేరుపట్టి ప్రవహించ బడుతోంది.

945. నాచు - గుంట : నాగాయలంత , వృక్ష సూచి.
 నాచు - కాడులు వేకుండా పాడుగాటి బిక్కులుండి
 నిలకడ నీటిచా పెరగే నీటి కలుపు మొక్క.

2. బ్రయాధిటముల చరగతి లోనాక చుగచు చెందిన డుడ్డి ధ్వుము (Moss).

946. నాదేశ్వ వారి. పాతం: చల్లపల్లి , 'నీటివేరు' సూచి

947. నాయకుల. గుండం: విన్నప్పవేట , పవవీ సూచి.
 నాయకుడు + లు > నాయకులు + లు.

నాయకుడు - అధిపతి, పన్నిధరు భటులకధిపతి.

948. నాయుడు. చెరువు: మునకేవల్లి , పవవీ సూచి.
 నాయుడు - త్రుగువు, బిజిలు, తాపులు, కమ్మవారిలో
 గారవ వా చరకంగా కనబడుతుంది.

949. నాయుడు. పేట : కోడూరు , పవవీ సూచి.
 ఇది కోడూరు శివారుగ్రామం. ఇప్పుడు కాపుకుల స్థులు
 అధికం. వీరినే త్రావం అని నాయుళ్ళ అని పిలుస్తారు.

950. నారయ్యవారిరావు వేట : డొంగుటూరు , వృక్ష సూచి.
 నారయ్యవారిరావుకు చెందిన అోటల్లి డిక్ట్రాంథాస్
 ఇళ్ళే నిర్మించుకుంటున్నామని కోరగా సంతోషం అని
 సమీక్షించి బనంబు వల్ల అతని పేరుని వమనివాస
 ప్రాంతానికి పేట అన్నట్లు క.వి. సుబ్బయ్య వివరించారు.
 (ముఖాముఖి - 15^వ క్ష.)

951. నారాయణ. పురం : పైలవరం , వృక్ష సూచి.

- 952. నారాయణ . పురం : పులపాడు , వృక్ష సూచి.
- 953. నారాయణ . పురం : బంటుమిల్లి , " "
- 954. నారాయణ . పురం : మంచిసేపల్లి , " "
- 955. నారాయణ . పురం : పమిడిమొక్కల , " "
- 956. నారాయణ . పురం : రెడ్డి గూడెం , " "
- 957. నారాయణరాజ్‌పేట : కోడూరు , " "
- 958. నారాయ. పాపం : కోడూరు , " "
- 959. నారికం . పాడు : గంపలగూడెం , వృక్ష సూచి.

నారికం < నారికము < నారికడము . = కొబ్బరిచెట్టు .

- 960. నారె . పాపం : కోడూరు , వృక్ష సూచి.

నారు - పరి నాల్లపే మొండు పుష్పాలు చల్లగా మొలకెత్తిన ఆంతుగాలు. నీటి శూన్యం ఉన్నచోట వరి నారు పోయివారు. అట్టి గ్రామం గనుక నారు పాపం అని ప్రవహించి పలుకుచోంది. అదే త్రమంగా నారె పాపం ను మారింది .

- 961. నారత్ . వల్లూరు . అట్లవల్లూరు, దిక్కుచి.
- నారత్ (బుద్ధి శూన్యత) = ఉత్తరదిక్కు
 వల్లి. డోరు. సూజివిడు సంస్థ సం అట్లవల్లూరు
 డిక్క పరగణా. ఆస్పద ముల వాటాల్లో రెండు భాగాలు
 చొయరు బడింది. గుత్తటి నారత్ వల్లూరు, రెండవది సొత్
 వల్లూరని అని పేలువబడుచున్నాయి.
 "వల్లూరము" ఒక పదమే. చొవరిల్లు, నట్లమై అడవి,
 నిర్జన త్రవచము, పచ్చిక బయలు?"

-వీలూరి 85, 130
 -ఉముతి పము.

- 962. నిట్టవాళి . గూడెం : భారలూలు , సైలెటి పేరు సూచి,
- 963. నిడం . మర్త : కుచ్చిపెన్ను , పరి మాణి సూచి

నిడు < నిడు < నిడువ - నిడువి, నిడుము, నిడుపు. (పె.సి)
పో.మా:- నిడు మొనూరు, నిడుదవీలు. పస్తరా

964. నిడు మొనూరు : విజయవాడు (ప్రబంధ) సామాన్యసూచి.
నిడుమూ సు. క్షోరు, నిడు. మూను పతమాణి సూచి.

పో.మా:- నిడుమాళ - "A long intervening tract of Country, as between two villages" - Kittle.

965. నిడు.మూలు : ముప్పి , పతమాణి సూచి.
మూలు < వాయిలు < ప్రాయిలు. - జనపద సూచి.

966. నిఖాను.పూడి : వంతులు , వ్యక్తి నామ సూచి.
నిఖాను - మహామల్లదీరు వ్యక్తి నామ సూచి,

పో.మా:- సుఖాని, రఖాని, పస్తరా

967. నిమత్త కూరు : వామతు , వృక్ష సూచి.
నిమత్త. కూరు ; నిమత్త - జంభీరము వృ, అన్న, పరావహము.
కూరు < కూరు - భూ సోఖావాన్తి తెలియ జేస్తుంది.

968. నిమత్త గడ్డి : చల్లపల్లి , వృక్ష సూచి.

బి.జి. పో.మా. వృక్ష సూచి కూడా బుత్తలి వ్యవహారములో ఉంది.
పో.మా. [నిమత్త గడ్డి] (పా.కా. 13 వ కథా జ్యోతిషము - చంద్రమూర్తి. బి.ఎ. ఏప్రిల్ 1985: 212)

969. నిమత్త లూరు : వంతులు , వృక్ష సూచి.

నిమత్త + లు + ఊరు.

970. నీలి. పూడి : కృష్ణవెన్ను , వృక్ష సూచి.

నీలి - నీలిచెట్టు, నల్ల గోరంటు, నల్ల సూలు,

971. నున్న : విజయవాడు (వజ్రుణ), సామాన్య నామ సూచి.

విజయవాడు సమీప (నామం. నున్న కణ్ణానికి - ఆంధ్రం

సమంగా ఇవిక మడుగు చేశారు. - అయితే దేవాలయానికి

ఇచ్చిన భూవింగా - ఆంధ్రమవు లోని వి. శ్రీ కూర్మ దేవాలయా

గా సనాట్లో హిందూని అని, ఇక్కడే తెలుగు పుట్టిన వలన గంపా రాసికి (దేవాలయ ప్రాంగణం కట్టి) గ్రామాలికి 'నూత్ని' పడినాన - తనకుం వల్ల సజీవ భూమిని దేవాలయ ప్రాంగణానికి చేరి పుస్త్ర సూని, డి.మె.డి. భూమిగా - తం దరి ఉపయోగం పరిపూర్ణంగా భావించబడుతోంది. బహుశా ఈ సున్న గ్రామం కూడా సజీవం అని విశ్రాంతి దేవాలయానికి కట్టింది కావచ్చు. నని పిస్త్రం న. - (హిందూ గంపా గ్రామం ప్రాంతం; 1995: 98)

972. నూకలవారి పాతం : చల్లపల్లి , 'ఇంటి పేరు' సూచి.

973. నూగొండ . పల్లి : ఆగిరిపల్లి , పుష్క సూచి .
 నూగు. కొండ > కొండ లల అని ఒక రకం మొక్క

974. నూజివీడు : నూజివీడు , పుష్క సూచి .
 నూజి < నూజేలు < నూచేలు < నుళ్ళి చేలు.
 నువుది (లు) N నూగు (లు) - డి.మె.డి ప్రాంతాల అని పెరిగి
 ఒక రకం నూసె గింజిల మొక్క

నూజివీడు జి.వి.వి. రెండు మూలపురుషులు, మొదట 10 కి.మీ. దూరం అని తెలుసుకుంటే (ప్రస్తుతం - గాల్లపల్లి) అని స్థాపనాన్ని ఏర్పరచుకొన్నారు. ఇ వర్తమాన పేట నిమిత్తం నూజివీడు ప్రాంతానికి శ్రీ రాజా విజయభద్రాదేవి ఆస్థానావు (1670 ప్రాంతం) గారు ఒక నాడు సుర్రావై తన ప్రమాదం అని తెచ్చి చుండా ఒక సున్న చేసు దగ్గర ఒక మేక, అది చేతును ధిక్క నమోదు ముల అని ఎదుర్కొనుచుండెను. ఆ దుక్కే ము శుభ సూచకము. జి.వి.వి. వయామ - ఆగిరివిని రాజా విజయ బహుద్దరు ఆస్థానావు ఆ స్థలమున ఒక తీటు నిర్మించెరి. నువు చేసును దుట్టిన తీటు నిర్మించబడిన ప్రాంతానికి నూజివీడు - తన పేరు వచ్చెనని ఒక విశ్వాసము కలదు. - (భూగోళ సర్వేక్షేమ - మొదటి సంపుటము; 338-39)

975. నూడొళ్ళు : గుడివాడు , వండ్లసూరి .
 నూడొళ్ళు < నూచెళ్ళు < నూచేళ్ళు < నూచెళ్ళు < నూచేలు+లు
 < సుమడి + చేలు.
 నూడొళ్ళు లాంటివే చుక్కచెళ్ళు, చుక్కచెళ్ళు తెలువచ్చిన
 వుట్టే సూచనా బస, చుక్కచెళ్ళు, చుక్కచెళ్ళు + ఎళ్ళుచెళ్ళి
 విశజించి 'ఎళ్ళు' ను ద్వివిధారణమువంగు చూపినారు"
 - బాలగంగాధర రావు. కై; 1995 : 104.
976. నూతి. పాడు : విసున్నపేట , జిల్లసూరి.
 నూతి + పాడు - జైప విశక్తకం బొరగా నూతి+పాడు
 నూతి < నూతి - నెరగిలు.
977. నూతిల. పాడు : నందివాడు , జిల్లసూరి
 నూతిలు + తి > నూతిల. చూ : 532
 నూతి + ల < నూతి + లు < నూతి + లు.
978. నేమలి : కంకిపాడు , పరిమాలసూరి.
 నేతి. పట్టి - సంధి : రూ -
 నేతి - సంపూర్ణత, వికారము.
979. నేమలి : గంపలగూడెం , వుట్టే సూరి
 నేమలి వట్టి - చాలి భాస్వము, భున్దము. చాలి భున్దము పట్టి
 సూరి రాను. నేమలి, నేమలి తట్టి అనే పేర్లు వుట్టెలకు
 కనబడతాయి. నేమలి అడుగుచెట్టు అనేది మొట్టత్రాణా
 ల అని పెరిగే తెలు త్తి.
980. నేతి. తిప్ప : మచిలీపట్నం , వుట్టే సూరి.
 నేతి > నేతి - ఉసిరిక, త్రిపట్టము (చ.క.) నేతి - నేతి కూచెట్టి.
 [సంసకృతాంధ్ర పదార్థము - కేసాబాబ్బాయి.వి; 1982: 52)
 వుట్టేనే గుంతుపేకం అని విరివిగా పేరుగుతుంది.

981. సేత్రులూ. నగర : నూజువీడు , ప్ర్యక్తి నామసూచి.
 భారతదేశ ప్రథమ ప్రధాని జేరుస ప్రవహరింపబడు తోంది.
- 982 సేవగాని. మాలవల్లి : ఘంటసాల , వృత్తి నామసూచి.
 మాల. పల్లి : సేతు పని చొవవి వారు మాలకుల స్థల్లి
 కూడా ఉన్నారు. వారి పేరున ప్రవహరింపబడు తోంది.
 గాన గాడు , తెలుగు లా మా జాబ్ కంటి గారు, సమృద్ధి అ
 గాడు ప్రవహరింపబడు తోంది.
983. సోరళ్ళ. వాతం : ఉపనిగర్లు , వృత్తి సూచి.
 సోరణ్ + లు + తి > సోరళ్ళ - శంకరాచార్య ము.
984. సోల. కుత్తు : మచిలీపట్నం , భూమి సూచి.
 సోల - భూమి, పంట పోలము. ; కుత్తు - చూ: 523
985. సోల కొండు. పల్లి : పుడస , వృత్తి సూచి.
 సోల కొండు అనేది పులకం పేరు. సోల కొండు అని
 కూడా అంటారు. సూలగాండ్, సూలగాండ్, శురవగాండ్
 జన ప్రవహరింపబడు తోంది. ప్రస్తుతం కొండలం అనేది
 కలుపు మొక్క. ఇక సోల ఉసిరి, సోల పేము, సోల మొదటి
 పూర్ణాండు ఇయ్యచ్చేద ప్రద్యం అని, గ్రామాల్లో సోల కి
 ఉపయోగం చుబడు తున్నాయి.
986. పందిరి వల్లి. నూడం : కైకలూరు, గ్రామ నామసూచి.
 పందిరి. వల్లి.
987. పంబల. నూడం : నుడి వాడ, జూపి సూచి.
 పంబలు + తి - చర్య వాళ్ళి విశేషము. గ్రామ వ్యవహ
 శుల ప్రాంత ప్రాంత వాళ్ళ విశేషాల్ని వాయిచి వాళ్ళ
 పంబిల జూపి అని అంటారు.
988. పచ్చి వారి. లంక : చల్లివల్లి, 'ఇంటి పేరు' సూచి

989. ప చూ ర్ . లంక : ఘంటసాల , నంమాప్రసాదసూరి.
ప చూ ర్ - ఆజ్ఞా ర వినుసులశుభ్ర వాడు, వర్తకుడు,

990. పటమట : విజయవాడ(పట్టణం), భూమి సూరి
శా.రూ! - పట్టమట్టు - - - - - 31, 773. S.I-I-IV.

ప్రస్తుతం విజయవాడు చుట్టూ సగరంగా రూపొందినది.
అది నిజానికి సరిపడతాడు (గ్రామం). పట్టణం అంటే విస్తృత
భూమి. పట్టమట్టు - అంటే భూమి విస్తృత భూమి. అది సరి
పట్టణం గల భూమి అని కూడా చెప్పవచ్చు. సమవలంగా
వున్న భూమి అని మరొక అర్థం.

991. పటమట . లంక : విజయవాడ(పట్టణం) ; గ్రామనామసూరి.
పటమట - చూ: 990

"పటమటమట్టమట్టం గా ఉన్న లంక. పటమటలంక.
అది సరిపడతాడు అని కూడా అంటారు. అట్టరణంగా
పడమట అని కూడా అంటారు. పటమట లంక మొత్తం
పడమట లంక అని ప్రపంచం రూపాన్ని పొందినది."
బాల గంగాధరయ్య. శ్రీ: 1995: 100.

992. పడమటి . పాపం : కలిశిండ్ల , సికూనబి.
కలిశిండ్ల కి పడమటి సికూన పట్టణం గ్రామం అది.

993. పడమటి . లంక : అవనిగట్ల , సికూనబి.
అది అది అని అలంక కు పడమటి సికూన పట్టణం లంక అని
ఉన్న గ్రామం.

994. పడవల వారి . పాపం : కలిశిండ్ల , పుట్టి సూరి.
పడవల్ని పట్టణం వారి (పాపం) అయిన పట్టణం వారి గల పట్టణం
పడవల అంటున్నారని కూడా అంటారు.

995. పడవల వారి . పాపం : కలిశిండ్ల , పట్టణం సూరి

పదాల ౬(సం) భట్టచాల . సైన్యసేనాధిపతి . తెలుగు
వారిలో 'పదాల' ఎంత పేరుగా ఉంది.

996. పట్టా రాయుడు . పేట : మొట్టె , ప్రీక్తి నామ సూచి.
పట్టా . రాయుడు ; పట్ట + డ . , పట్ట < పద్మ(నూ)
ఈ గ్రామాలకి 'బుట్టె స పావల' - కనీపల్లెయ నామం ఉంది.

997. పమిడి . మొక్కల : పమిడి మొక్కల , వృక్ష సూచి.
పమిడి - ఒక రకం మొక్క . పట్టెని పమిడి పట్టిక పేరి
ఒక రకం . గుంటూరు జిల్లా లోని పైడిపాల , పైడిపాడు
పైడి పాకల లోని ప్రభు మా వాయం ఈ పమిడి నుంచి
వచ్చినవి . - సులభంగా సరళా పుస్తకం : 1995 : 102.

998 పురమా నందుని . పేట : పరిజంబి , ప్రీక్తి నామ సూచి

999 పట్టె వ : గుడివాడ , వృక్ష సూచి .
పట్టె < పట్టా స - సైన్య గోళి పట్టణ (సం. పా.)

1000 పట్టె చాల : గుంటూరు , వృక్ష సూచి.
పట్టె చాల - టి కుటి ల్లు , సుసమము (సం. పా.)

1001 పత్ర చివర : సుగాయలంక , భూ సూచి.
పత్ర < పట్టె - పట్టె - ఉప్పు పంపే చాటి , ఇయిల్లు
సుస్మవల లోని గురిని అవిచెడి మొసలి కేళము.
పత్ర - పాతలు , పాతలుగా ఉంపే మట్టి నేల (మాం. వృ. ప. కే) .
చివర - ఈ వస్తువు నంబున . సమల గ్రామిని వర్గరణి
సుస్మ గ్రామ లోని డి కటి .

1002 పట్టి లా . పురం : చూడ్రాలు , పట్టి వ సూచి .
పట్టి లా < పట్టి వ + డ - డొ పాల్ క్షకం -

1003 పరిటాల : కంచుక చర్ల ,
పురి - సేన , సమూ హా డ్డు (క. రం) వృక్ష సూచి

1004. "జ్ఞాపత్తి" పాఠము దేవతల సౌతలు ద్వారా పాలమరుగు ప్రవహించారు.
1005. పరుచుంఠి పాఠ. పాఠం : కుడిమారు, కుడివేరు సూచి.
1006. పలుకపాటి. గూడెం : గుడ్లవచ్చేరు, గ్రామసూచి.
1007. పల్లం. పత్తి : పోలవూరు, గూడెం. పల్లము - గోలు, పల్లపునేల.
1008. పల్ల. గిరి - నందిగూడు, గూడెం. పల్ల - పల్లము.
1009. పల్ల. పాఠం (బుచ్చివేదిక. గ్రా.) కృష్ణవనిగడ్డ, కులసూచి. పల్ల < పల్లకారు - చోటల పల్లవృత్తి పాఠం.
1010. పల్ల. పాఠం (పులిగడ్డ క. గ్రా.) : కృష్ణవనిగడ్డ, కులసూచి. పల్ల - చూ : 1010
1011. పల్ల. పాఠం (చిరువాయిలంక. గ్రా.) కృష్ణవనిగడ్డ, కులసూచి.
1012. పల్ల. పాఠం (ఎడ్లంక. గ్రా.) కృష్ణవనిగడ్డ, కులసూచి.
1013. పల్లం. పాఠం : మోపిశెట్టి : కులసూచి.
1014. పల్ల. గూడెం : ముదిపేట్ల : కులసూచి.
1015. పల్ల. ముమ్మలపాడు : ముదిపేట్లం, కులసూచి. ముమ్మల. పాఠం (వృష్టి సూచి)
1016. పల్ల. పాఠం (నీలిపూడి. గ్రా.) కృష్ణవేస్తు, కులసూచి.
1017. పల్ల. పాఠం (గరిపూడి. గ్రా.) కృష్ణవేస్తు, కులసూచి.
1018. పల్ల. పాఠం (చిలకలపూడి. గ్రా.) ముదిపేట్లం, " "
1019. పల్ల. పాఠం (చిన్నపురు. గ్రా.) ముదిపేట్లం, " "
1020. పల్ల. పాఠం (మోపిశెట్టి. గ్రా.) కృష్ణవనిగడ్డ, " "
- p21. పల్ల. పాఠం (నాగయపేట్ల. గ్రా.) కృష్ణవనిగడ్డ, " "
1022. పల్ల. పాఠం : మోపిశెట్టి, " "

1023. పక్ష్య. మూడి : నూజిపడు , వృక్ష సూచి.
 పక్ష్య < పక్ష్యు > పక్ష్యు + లు + తి.

1024. తక్ష్య. మూడి : తేరువూరు , వృక్ష సూచి.
 చూ : 1023

1025. పక్ష్య. వాశు : క్షేకలూరు , కులసూచి.

1026. పసల. పూడి : మండువల్లి , జంతు సూచి.
 పసల < పశులు < పశువులు.

1027. పసు. పురం : నాగాయలక , జంతు సూచి.

1028. పసుకట్టు. పాతం : గుడ్లవల్లి , వృక్ష సూచి.
 పసుకట్టు < పశుకట్టు . పాతం అనుకు (జమిం దారులకు)
 చెందిన పశువులను సంరక్షించేవారిని "పశుకట్టు" అని
 క్షేవహరిస్తారు.

1029. పసుమర్దు : పామర్దు , జంతు సూచి.
 చూ : 1026 (గ్రామం ధౌత్యక పరివాలనమబట్టి

పసుకట్టానికి కన్నడం అని (పసు - ఉ devide, ఉ
 Sogavate) విభజించు - ఉను ఉర్ధం. సరిపోలు మంబని
 పుష్కరు అనెవాగు ఈ గ్రామం మధ్య సుండ్రి ప్రవహిస్తో
 నని గుంటూరు జిల్లా అని నివేదించు గల గ్రామం మధ్య
 సుండ్రి తీరేగు అనెవాగు ప్రవహిస్తోందని ఒక అభిప్రాయం.

- యం. (రాజ్యశ్రీ. పి. 1188 - ఆముద్రావం.

గుంటూరు జిల్లా అని "పశువేముల" అని పశు
 జంతు సంబంధి కాదు. అని ఒక రకం మొత్తం పశువుల,
 పశువేదం అనే గ్రామ నామా లు దీనిని పోషింప.

బాల గంగాధర రావు ప్ర : 1975 :

1030. మ్రొక్క. పాడు : మండువల్లి ; వలెక్ష సూచి.

1031. ప్రసాదం. వాడు : పంజాబీ ప్రామాణ్యము, వ్యక్తి నామనూచి.
 ప్రసాదం < ప్రసాదమత్ర.
1032. వా కర్ణ : వాడు , పాఠ్య పర్వ సూచి.
 ప్రా. కర్ణ > ప్రా కర్ణ ; కర్ణ - ఉపశబ్దం.
1033. వా గోలు : బల్లపత్రి , పాఠ్య పర్వ సూచి.
 ప్రా. గోలు ; గోలు - ఉపశబ్దం.
1034. వాటి. వేద : మఱచివట్టుం , భూ సూచి.
 వాటి : ఉతర కర్ణున భూమి. వేద - ఉతరకం అర్హిత.
1035. వా. ఉపకావి : సుగాయలంక , పాఠ్య పర్వ సూచి.
 ఉపకావి - వృక్ష సూచి. మెట్టు నెలయ్యి పొరనే ఉతరకం
 గడ్డి మొక్క. ఉప్పి - ఉంటారు. కావి - ఉపశబ్దం.
 ఇది నాక యిప్పు గడ్డి, ఉప్పి గడ్డి ఉనే పేరులో మోగుజేచి
 వచ్చి కలుపు మొక్క అంటి.
1036. వా. విరు : మఱచివట్టుం , పాఠ్య పర్వ సూచి.
 విరు - ప్రవాహము.
1037. వా. వం. వాడు : చంద్రవాడు , వ్యక్తి నామనూచి.
 వా. వం < వా. వం. వాడు - (నామ వేదనా సూచి).
1038. వా. కోలు : ఉపనిషత్తు , పాఠ్య పర్వ సూచి.
1039. వా. తిరువూరు : తిరువూరు , పాఠ్య పర్వ సూచి.
 తిరు. వూరు : తిరు - ప్రీ, ప్రీ ఉనే ఉక్తా లుప్రయ
 ఉండు అని వెలసటిబ 'లక్ష్య' ఉనే బాధ పరుస్తోంది. వచ్చి
 తమిళ వైష్ణవుల ప్రబావం, ప్రాబల్యము ఎక్కడెక్కడ
 విలాసింజి మనం తెలుసుకొనడానికి వీలు కలుగుతుంది.
 భిషాఖ్యే తలంబి సంస్థానంగా రూపుదిద్దుకొంది. మూడు
 గా-ఉన్న వమురాలు విశ్లేషించుకొన్నారు. ఉండు అని నిదిపెట్టి.

- 1040. పాపేస్త్ర. వేట : గూడూరు , వ్యక్తి నామ సూచి.
- 1041. పాప. నాగులూరు : రెడ్డి గూడెం ; పాపేస్త్ర పర్వ సూచి.
నాగులు. డిగారు. వ్యక్తి నామ సూచి.
- 1042. పాప. పాడు : విజయవాడ(గ్రామీణ), పాపేస్త్ర పర్వ సూచి.
- 1043. పాప. బేల్లం కొండ వారి పాపం : చంద్రవండ్లు పాపేస్త్ర పర్వ సూచి.
బేల్లం కొండవారి. పాపం ('ఇంటిపేరు' సూచి)
- 1044. పాప. మడుక : కౌడూరు , పాపేస్త్ర పర్వ సూచి.
మడుక - భూ సూచి. మడుక - పంపభూమి(కర) నాగవి(ఐ.భ)
- 1045. పాప. మాడోరు : చల్ల పల్లి , పాపేస్త్ర పర్వ సూచి.
మాడోరు - ఓక ప్రవాహం.
- 1046. పాప. మాలపల్లి : మాలపల్లి పల్లి , పాపేస్త్ర పర్వ సూచి.
మాల. పల్లి - కుల సూచి.
- 1047. పాపలవారి. పాపం : కౌడూరు ; కుల సూచి.
పాపలవారి - ఈడిగల్లి నాఖా భేదము, లోగట్ల
ఇంటి పేరుగా కులంబు ఉంది.
- 1048. పాపవినాశం : ఘంటసాల , సామాన్య నామ సూచి.
కృష్ణా నది పాపంకు 'పాపవినాశం' అని పేరు. నాగి డిక్షన్
ఉన్న గ్రామం ఇది. అపే పేరుతో వ్యవహరింపబడుతోంది.
క్రికాకు ఖిక్రమం విష్ణువు దేవాలయానికి అట చేరువలో
ఉంది. ఇంకుల గ్రామం నాచరించి భక్తులు నింపువం
విష్ణువుని శక్తి పుష్కల పాపాలు కాళన మూతాయని వారివిశ్వాసం.
- 1049. పాపపు : పాపపు , జింపు సూచి.
పాపం. పురు ; పాపం - సర్వము. పాపం తమకారు అప్రస్తుతి.
కృష్ణా జిల్లా గెజిటేర్ దీని "పాపంలమర్తి" గా పేర్కొన్నది.
కా. రూ. :- పాంబట్టు . - పాపం ప్రాంతములు, బంధునామం.

1050. పాముల పాటివారి. పాము : అట్ట వల్లారు, బింతిపేరు సూచి
 పాముల పాడు+ఇ. ఔవవి వృత్తికం.
1051. పాముల. పాడు : పేదపారు , జింతు సూచి.
1052. పాముల. లంక : అట్ట వల్లారు , జింతు సూచి.
1053. పాయకా. పురం : విజయవాడ (పట్టణం), బిరుదు సూచి.
 పాయకా రి - భాగ ప్రకారము భూస్వామి అత్యవసరం చేసెను.
 పాయకా - అనే డొడ్డు పనాకి బిరుదు అని అర్థం. అయితే పోలి
 అని అర్థం భాగాన నిలిచే వారుని చూడాలి. ఇదే పూర్వ
 నామం అని "పాయకలాపు పేట" అనే గ్రామం విశాఖ పట్టణం
 సీన్యా అని అంటారు. పాయకా - village watchman [M.A.M.P.]
 1054. పాల్వే. పురం : కలిబింబి , పోవల సూచి.
1055. పాలంకి. పాడు : మొవ్వ , గ్రామనామ సూచి.
 పాలంకి - వృక్ష సూచి. చిలుపాల, పాలకొద్ది స
 అనేవి దీని రకం మొక్కలు. వీరికి అనేక రకం వృక్షాలు.
 1056. పాలకాయ. తీపు : తిరువారు , వృక్ష సూచి.
 పాలకాయ - దీని రకం చిట్టు. నల్ల పాలకాయ విక్రమగా
 పరిగె గడ్డి మొక్క. ఇది పాడి పశువుల మేతకు ప్రత్యేకం.
1057. పాల్. పేట : కలిబింబి , ప్రకృతనామ సూచి.
 పాల్ అనేది దీని రకం ప్రకృతనామం.
1058. పాల. పురం : సంవివారు , వృక్ష సూచి.
 చూ : 1055
1059. పిచ్చికల. పాడు : పమిడి మొక్కలు, పక్షి సూచి.
 పిచ్చి కలు+అ
 పిచ్చిక < పిచ్చుక - డొరబిచ్చుక, చటకము.
1060. పిచ్చిగల. పాడు : జి. కొండూరు , పక్షి సూచి.
 చూ : 1059 పిచ్చిగల < పిచ్చికల.

1061. పిట్టల్లంక : కోడూరు ; పక్షి సూచి.
పిట్టలు + లంక.
1062. పిన. గూడూరు లంక : గూడూరు ; పరిమాణా సూచి.
గూడూరు. లంక (త్రామనామసూత్ర) గూడ. ఊరు. (పుష్కసూత్ర)
1063. పిన. పాక : జి. తొండూరు , పరిమాణా సూచి
పిన్న > పిన = చిన్న ; పాక = చూలము యించక కట్టిన బిల్లి (పక్షి)
1064. పిన్నమరెడ్డి. పల్లి : తిగిరి పల్లి ; వ్యక్తి నామ సూచి.
1065. పిరుదు. గడ్డ : ఘంటనాల ; దిక్పాత.
పిరుదు = వెనుక.
1066. పిల్లం. గొల్లపాలెం : మచిలీపట్నం ; - అస్పష్టం.
పిల్లం. = చడికన్ను , చడికన్ను కలది (చిల్లము, చుల్లము)
గొల్ల. పాలెం (కులసూత్ర)
1067. పిల్లారిశెట్టి. పాలెం : మచిలీపట్నం ; వ్యక్తి నామ సూచి.
1068. పిల్లి. పాడు : మండవల్లి ; జింతు సూచి
పిల్లి = జింగురు పిల్లి, నీరు పిల్లి, డోవారి పిల్లి, పుసుగు
పిల్లి, బూతు పిల్లి.
1069. పిల్లివాండ్ల. లంక : తోడ్ల వల్లూరు, వింటిపేరు సూచి.
1070. పీత. వలస : కృత్తివెన్ను ; జిలచర సూచి.
పీతలు కాలువ గట్ల వెంబడి, పంటచేల గట్లవెంబడి
నీరు బాగా ఉన్న రోజుల్లో కలుగులు చేసకూని ఉంటాయి.
చేసవి కాలంలో కూడా ఈ ప్రాంతాన నీరు సమృద్ధిగా ఉండడం
వల్ల బెతర ప్రాంతాలలోని పీతలు బెచ్చటికి వలస రావడం
వల్ల బెచ్చటిపై ఉన్న త్రామం 'పీత వలస' అని వ్యవహరించ
బడుతోంది.
- వలస :- రాజోపద్రవాదులచే, కరువు కాలకాదులచే

ఒక ప్రాంతము విడిచి మరొక ప్రాంతమునకు వెళ్ళుట-

1071. పుచ్చు. గడ్డు : చల్లవల్లి ; వుచ్చు సూచి.

పుచ్చు = జీస జూడికి చెందిన తీగ పైరు, బింట్ల పండ్లుగా తీసేవి, కూరగా ఉపయోగించేవి కూడా ఉన్నాయి. అరుచి పుచ్చు అని కూర, పెద్ద, పెల్ల పుచ్చులు అనే రకాలున్నాయి.

- మాం. పు. పం. కో - వాళ్ళోం-I

1072. పుట్టు. గుంట : నంది జాడు ; భూ సూచి.

పుట్టు = వచేటకము [చేమలు పెట్టిన పుట్టు]

1073. పుట్లు. చెరువు : మండు వల్లి ; భూ సూచి.

పుట్టులు + ల > పుట్లు - చూ : 88

1074. పుట్టైల : విసనన్నపేట ; నామాన్య సూచి.

పుట్టై. రేల

పుట్టై = డిల ప్రవాహాన్ని ఒక ఒడ్డు నుండి మరో ఒడ్డుకి దాటడానికి ఉపయోగించే సాధన విశేషము.

రేల < రేవుల < రేవులు + ల < రేవు + లు.

రేవు = జలాశయము దగ్గర గాని ప్రవాహం దగ్గర గాని ఒక ఫైవు నుండి మరో ఫైవు కి పోవడానికి అనుకూలమైన ప్రవేశము.

1075. పున్నమలి. దిట్టు : కృత్తిపెన్ను ; వ్యక్తి నామ సూచి

దిట్టు = ఎత్తైన భూ ప్రదేశము.

1076. పునాది. పాడు : కంకిపాడు ; అస్పష్టం.

పునాది = గోడు కింద పుట్టు, చూల బంధము (శ.ర)

జువ్వడి, మండాది, మల్లాది, వడ్డెడి, వస్త్రాలతో పోల్చి

చూసినప్పుడు 'పునాది' ఒక గ్రామ నామంగా భాసిస్తోంది.

ఆ గ్రామంతో నేడు గ్రామం కానరాదు.

1077. పురికి వారి . వారెం : గుడ్ల వడ్లరు ; ఇంటివేరుసూచి

1078. పురికి . గడ్డు : చల్లపల్లి ; అనవత్తం.

అవనిగడ్డు, పులిగడ్డు సాక్ష్యంలా త్రవహా సమీప భూభాగంగా ఉన్నది.

1079. పురిటి . వాడు : గుడ్లవడ్లరు ; అ సుత్తం .

శా.రూ :- 'పొట్టివాడు' ; - రెడ్డి సంపత్, P.45.

1080. పురుషోత్తమ . పట్టం : గన్నవరం ; జ్యోక్తి నామసూచి.

ఇది 1481వల్లి గన్నవరం పోవు మార్గంలో ఉంది. 1468-1497 మధ్య కాలంలో కటకం గజపతులు బెజవాడ దగ్గరలో పురుషోత్తమ పట్టం అనేది ఒకటి నిర్మించారు. బెజవాడ దగ్గర నున్న పురుషోత్తమ పట్టణమున ప్రతాప రుద్ర గజపతి (1477-1538) కాలమున బాహు బవేంద్ర గజపతి, విద్యార్థర గజపతియు నాపట్టణమున నుండిరి." [తరుద్ర - సమ్రాంధ్ర సాహిత్యం - 9 సం, పుట 41]

1081. పుల్ల . వాడు : పెడన ; ముక్ష సూచి.

పుల్ల = పుల్లదాని కుల ; ఒకానొక ముక్ష, పుణ విశేషము.

1082. పులవర్తి వారి . గూడం ; పెదవంతు పూడి ; ఇంటివేరుసూచి.

1083. పులి . గడ్డు : అవనిగడ్డు ; భూ సూచి .

పులి - నాగు చేయ బడుని భూమి, అనాది బండ్లి క్కుఁ) పో. చూ :- పులివెంతుల, పులిచింతల వృక్ష సూచిగా భాసిస్తున్నాయి. ఇదే కాక మురికి అనే అర్థం కూడా ఉంది. నాని కుడా మారణగా 'పుల్లీరు' ను చెప్పుకోవచ్చు.

1084. పుల్లాయి నారి . దిబ్బ : నానాయలంక ; జ్యోక్తి నామసూచి.

పుల్లాయి < పుల్లయ్యం. డెలుగువారు పుల్లిన సంతానం

అతకక పురిటి అనే అర్థం పోవు మున్నగు పుల్లయ్యై పంతులయ్యై అని పిలుచుకొవడం జవారంగా కనబడుతుంది.

1085. పుల్లారు. : ఖైలవరం ; పుణాసూచి.
 పుల్ల + డిరు ; పుల్ల = కనవు, పుణాము, పశువుల
 మేతుకు ఉపయోగ పడు గడ్డి.
1086. పూల - పత్రు : మండువల్లి ; పుష్ప సూచి.
 పూల < పూలు < పువువి + లు.
1087. పూడూరు : పెడన ; భూసూచి.
 పూడి . డిరు ; పూడి = బస్సుగ్రామము. (సం)పూర్
 పూడి > పూడు = అచి పల్లపు ప్రదేశం అనే త్రవహింపు
 డిల ప్రవాహం వెంబడి గల భూప్రదేశము.
 నేపూడి, కాకి పూడి గ్రామ నామాల్ని పూడి చిహ్నమువ
 లువంగా కనపడుగా, ఈ గ్రామ నామం అనే త్రవమావయమ
 గా కనబడుతోంది.
1088. పూషడము : ఘంటసాల ; కృష్ణసూచి
 పో.చూ : కస్తూరి : పూష . అడుల =
 పూష = A King of Mulberry Morice Andhra-Kettle.
1089. పెంచకల - మర్దు : కైకలూరు. ; సామాన్యసూచి.
 పెంచకలు + అ < పెంచక + లు.
 పెంచక = పలపెంచు, ఇంటికి కప్పిడు డిడు బిల్లి (కల)
1090. పెండ్రెండ్రు : గుడ్లవజ్రేరు ; పరిమాణ సూచి.
 పసు + చెండ్రు పో.చూ : సూడెండ్రు , వేడెండ్రు , వేటి
 పోలిక అ చూసినప్పుడు చెండ్రు చెట్టువేరుగా భావింతుడా
 నీకే వేలుంది. సూగు < సూజు కల చెండ్రు . అంతే కాక
 సూజుళ్ళు (సూడెండ్రు) వేడెళ్ళు (వేడెండ్రు) గా వ్యవహారం
 ఉండుటం, అందుచే చూరం దుంట్లో చూరణ కలది కావడం
 కూడా పై డిదాహారణకు ఉపబలకం. ఇక చెండ్రు.

అని వెండ్లు, వ్యస్తంగా వేండ్లు - అనే గ్రామం ఉండటం గమనార్హం. కనుక 'వేండ్లు' కూడా వీటి పులికతో చెట్టు పేరు వలే గోచరిస్తోంది.

1091. పెంటల వారి. గూడెం : వచ్చినవాయి ; పింటిపేరుసూచి

1092. పెండ్లాల : కలచికచర్ల ; 'వుడ్లసూచి' పెండ్లం. భలం కలయిక పెండ్లం. పెంట, పెండు, పేడు, పెడ్డు, చెడ్డు ఇవన్నీ ఒకే మూల ధాతువు నుండి ఏర్పడ్డాయి. అయితే ఈ గ్రామనామం అని పెండు, పెంట నుండి ఏర్పడింది. అగడు వివరించిన పెంట పశువులను మంద వేసే స్థలంగా చెప్పినది, ఇది ఒకటి కాదు. భల, అల కళ్ళాలు జ్ఞాపియోవయవాలగా గల గ్రామనామాలు వున్న సరిగా సంబంధాలుగా చెప్పుడం జరిగింది. పెంటారు అనేది తెలుగునా జ్ఞాపి అని విరివిగా పరిగె ఒక రకం కలుపు మొక్క. పెంటంట (Hibiscus speciosus) అనేది ఈ దివి గోగు జ్ఞాపికి చెందిన కలుపు మొక్క. ఈ రకానికి ఒకదాని నుండి వున్నప్పుడు యుండవచ్చును." ①

① ఒక జ్ఞాపిక ; చాలగంగాధరరావు; పుట: 109, 1995.

1093. పెందురు : బంటుమిల్లి ; పరిమాణ సూచి. పెను + మరు ; పు. రూ. :- 'పాంటూర' బహువచనం జ్ఞాపియోవయవం, (బందరు చాలాకా) కాండు ముది కాసనము. శ్రీ. శ. 275. ఎం. 20 - VI; సె : 31, 67P

1094. పెడున : పెడున ; అస్పష్టం.

1095. పెడుసన. గల్లు : మొవ్వ ; సామాన్య నామసూచి. పెడుసన - అస్పష్టం.

1096. పెడు. ఇవులు. పల్లి : ఉంగులూరు ; పరిమాణ సూచి. జతులు. పల్లి. అ. స్ప. 4.0.

1097. పెద. ఎరుక పాడు : గుడిపాడు ; పరిమాణ సూచి.
ఎరుక. పాడు (కులసూచి)
1098. పెద. కమ్ర వారి పాటెం : నాగాయలక ; పరిమాణ సూచి.
కమ్ర వారి. పాటెం. (కుల సూచి)
1099. పెద. కళ్ళే పల్లి : మా పిదేవి ; పరిమాణ సూచి.
కళ్ళే. పల్లి. (సముద్ర సూచి) కడళ్ళు. పల్లి > కళ్ళు + పల్లి.
- ఏ ఔప విభక్తికం. కడలి + ల > కడళ్ళు.
శా. రూ. :- ① 'కళ్ళే పల్లి' - పెదకళ్ళే పల్లి శాసనము - ౧౫౫౫.
② కడలు పల్లి - ౪౧.
③ కడలు పురి నాగేశ్వరు - ౩. I. I - VII.
④ కడలు పల్లి - ౪ : 56 - కడలు పల్లి నాగేశ్వరు నకు.
"యత్ర నాగేశ్వరీ దేవః కృష్ణం న ద్యోత్తర వాహిణి
వత్ర స్నాతాచ వితాచ పునర్జనత్ర నవిద్యతే ॥
- ఆసింధు పురాణం. ఆధునికులలో ఒకరు దీనిని కదళి
పురమని సంభావించిరి." (కృష్ణా డి. డి. కి. - 1988 :)
1100. పైశాసన పల్లి రూపాల్పి బట్టి చూస్తే కడలు పల్లి
సముద్ర వీరం అని విభుష్ట గ్రామమని తెలియు చుట్టది.
- అసగా కృష్ణా నది ముఖ ద్వారమని భావించాలి. నేడు
కృష్ణా నది వన గమన గతినై మార్పు కలిగడం వల్ల నేటి
కళ్ళే పల్లికి సముద్ర తీరానికి చాలా దూరం ఏర్పడిందని
భావించాలి.
1101. పెద. కామన పూడి : ముదినే పల్లి ; పరిమాణ సూచి.
కామన. పూడి (వైక్తి నామ సూచి) కామన < కామన్లు
1102. పెద. కౌమర : గంపల గూడెం ; పరిమాణ సూచి.
(కౌ)మర - అగుబట్టం.

1103. పెద. తొటవారి పాతెం : పెస్సన్నవేట ; పరిమాణాసూచి.
కొటవారి. పాతెం (ఇంటివేరుసూచి)
1104. పెద. గమ్రుల పాతెం : నాగాయలంక ; పరిమాణాసూచి
గమ్రులు + అ + పాతెం : గమ్రులు < కమ్రు (కులసూచి)
1105. పెద. గవళ్ళ పాతెం : చల్లపల్లి ; పరిమాణాసూచి.
గవళ్ళ. పాతెం [కులసూచి]
1106. పెద. గరువు : ముదినేపల్లి ; పరిమాణాసూచి.
గరువు - భూసూచి.
1107. పెద. గొన్నురు : ముదినేపల్లి ; పరిమాణాసూచి.
గొన్ను. ఊరు - అపేక్షం
1108. పెద. గొల్ల పాతెం : కృత్తివెన్ను ; పరిమాణాసూచి.
గొల్ల. పాతెం (కులసూచి)
1109. పెద. గొడు పాతెం : నాగాయలంక ; పరిమాణాసూచి.
గొడు. పాతెం (కులసూచి)
1110. పెద. పట్నం : ముదినేపల్లి ; పరిమాణాసూచి.
1111. పెద. పల్లి పాతెం : కృత్తివెన్ను ; పరిమాణాసూచి.
పల్లి. పాతెం (కులసూచి)
1112. పెదపాటివారి. గూడెం : ముసునూరు ; ఇంటివేరుసూచి.
పెదపాడు + ఇ ; పారు + ఇ ఊపవిభక్తికం.
1113. పెద. పారుపూడి : పెదపారుపూడి ; పరిమాణాసూచి.
పారు. పూడి (త్రవాహుసూచి)
1114. పెద. పాలపర్రు : ముదినేపల్లి ; పరిమాణాసూచి.
పాల. పర్రు (పుష్కసూచి)
1115. పెద. పాతెం : నాగాయలంక ; పరిమాణాసూచి.
1116. పెద. పాతెం : ఘంటసాల ; పరిమాణాసూచి.

1117. పెద. పుట్ల పూడి : కలిదిండు ; పరిమళా సూచి-
పుట్ల. పూడి (భూసూచి)
1118. పెద. పులిపాక : పెనచులూరు ; పరిమళా సూచి.
పులి. పాక (భూసూచి) ప. చూ : 1083
1119. పెద. పూడి : మొచ్చే ; పరిమళా సూచి.
పూడి : చూ. రా. నా. ణి.
1120. పెద. పోతే పల్లి : మచిలేపట్టణం ; పరిమళా సూచి-
పోతే. పల్లి (క్రిక్త నామసూచి)
1121. పెద. ప్రోలు : మోపిదేవి ; పరిమళా సూచి.
ప్రోలు : చూ. రా. నా. ణి.
శా. రూ. :- మెట్టవోలు, పెద్ద ప్రోతి చో " 10, SII-I న. శం
1188, లాడి కొండు శాసనము. 95, 408.
1122. పెద. మద్దాలి : పామర్రు ; పరిమళా సూచి-
మద్ద. ఆలి (వృక్ష సూచి)
శా. రూ. : "మాద్దా పల్లి" - మొదటి జ్ఞానసంహ వల్లిభూసి
పెద మద్దాలి శాసనము. (గుడివాడ తాలూకా)
ఇం. ఎం. : XIII పుట : 137
1123. పెద. మాల పల్లి : పెదపారుపూడి ; పరిమళా సూచి
మాల. పల్లి (కుల సూచి)
1124. పెద. ముత్తేవి : వెలివ్వ ; పరిమళా సూచి.
ముత్తేవి < ముత్తేవి < ముక్త. బీజ.
కృష్ణానది త్రవహ గతిని చూర్పు కొనక పూర్వము
ఈ ప్రాంతం గుండా త్రవహించేదని తెలియు చున్నది.

ఇచ్చట కృష్ణానది రెండు గా చీలి ముందు కు సాగి మరల

కలిసి త్రవహించుట చే నిచ్చుట బీజ విబుడినది. నది
 సంగమించే చోటు పవిత్రమై నదిగా భావింపబడెడిది. ఈ
 తీర ప్రాంతాన ఋషులనేక మంది ఆశ్రమములు ఏర్పాటు
 చేసికొనిరియు, వారిలో అపనిగడ్డ దగ్గర వసిష్ఠ మహర్షి
 పులిగడ్డ వ్యాఘ్ర వ్యాస మహర్షి మొదలైనవారు ^{ముఖ్యులు} నిక్కడ
 ముక్తి సవస్థలు జరిపెడి వారని, అందువల్ల ఈ ప్రదేశము
 ముక్తి నిచ్చునది కనుక "ముక్తితోప" అనిపేరు
 వచ్చినదని తెలియు చున్నది [విజయవాడ, కృష్ణాపుష్య
 మాహాత్మ్యము P. 65] ఆ ముక్తి బీజ యోత్రమంగా
 ముక్తివిగా, ముక్తివిగా ఉన్నవైవహరం లోకూషావరు
 చెంది ఉండువచ్చు.

- 1125. పెద. మోదుగపల్లి : వచ్చువాయి ; పరిమాణసూచి.
 మోదుగ. పల్లి. (వృక్ష సూచి)
- 1126. పెద. యూదర : నాగాయలంక ; పరిమాణసూచి.
 యూదర :- సముద్రము నంటి యున్న గ్రామంబైన యూదర
 అంటారు.
- 1127. పెదరాయుడు. చోట : మొవ్వే ; త్రక్కినామసూచి.
 చోట - పండ్లు చేత పూల వనము.
- 1128. పెద. లంక : కలిదిండి ; పరిమాణసూచి.
 లంక = నదీత్రవాహం మధ్యలో ఇసుక, ఒండ్రు మట్టి
 మేట వేసిన భాగాన్ని లంక అంటారు.
- 1129. పెద. విరివాడు : నందివాడు ; పరిమాణసూచి.
 విరి.వాడు . [పూల సూచి]
- 1130. పెద్దమృ. వంటె : ఇబ్రహీంపట్నం ; గ్రామధేవతాసూచి.

1131. పెద్ద . వరం : నంది గామ ; పరిమాణ సూచి.
 వరం : కుంకుమ పువ్వు, ఒక సిద్ధి దేవతాదుల వలన
 పొందబడిన కోరిక. ^{పై} అథాస్ట్ర బట్టి చిన్న
 రాజునీలకు, సంస్థానాలకు - అధిక సైనిక నిధినిలయాల.
1132. పెద్ద . వరం : తిరువూరు ; పరిమాణ సూచి.
 వరం : చూ : 1131
1133. పెద్ద . వరం : వేరులపాడు ; పరిమాణ సూచి
1134. పెనమ . కూరు : తోట్ల వల్లూరు ; వృక్ష సూచి.
 'పెనమ' అనేది ఒక రకం మొక్క. 'పేనారి' అనే పేరుతో
 కన్నడంలో ఒక చెట్టు ఉంది. (బాలగంగాధర రావు శై ;
 1995 : పుట - 111) ఇంజరాజీయము కృత తివలారికతో
 పెనమ కూరు : పేరు ప్రస్తావి 9 చ బడుటను బట్టి.
 ఇది ^{శ్రీ} 14 - 15 శతాబ్దాల మధ్య కాలం నాటిదిగా తెలియు
 చున్నది.
1135. పెనమలూరు : పెనమలూరు ; వృక్ష సూచి.
 పెనమలు . ఊరు , పెనమ + లు
1136. పెనుగంచి . ప్రోలు : పెనుగంచి ప్రోలు ; పరిమాణ సూచి
 పెను = పెద్ద ; గంచి . ప్రోలు .
 గంచి < కంచి = చూ : క :
 శాసనాలలో ఇది 'బృహదాకాంచీపురం' గా సంసభిత
 కరింపబడింది. ఈ నతవాటి శిమలీని 3 కంచులలో
 కొణా కంచి, కంచిక చర్ల , కంచి ప్రోలు లలో ఇది పెద్దది
 గా వడం వల్ల "పెనుగంచి ప్రోలు" అని వ్యవహరింపబడుతుండ
 వచ్చు. [శ్ర. సం : 1169. ఉనగా క్రీ. క : 1247. శాసన కాలం]

1137. పెను.గొలను : గంపల గూడెం ; పరిమాణాసూచి.
 పెను = పెద్ద. ఈ చుట్టు ప్రక్కలనున్న క్రాలనులలో పెద్ద
 క్రాలనుక సమీపంలో విద్దుడిన గ్రామం కావచ్చు.
1138. పెను. మల్లి : పెడున ; మృచ్ఛ సూచి.
 పో. చూ :- పెనుమల్లి & పెనుమూలి.
 పెనుమూలి : ఒక రకం మొక్క.
1139. పెను. మల్లి : ముదిసేపల్లి ; మృచ్ఛ సూచి.
 చూ : 1138
1140. పెనుమాక. లంక : మండువల్లి ; పరిమాణాసూచి.
 పెనుమాక = పెద్ద మృచ్ఛము. మాక. లంక
 మాక & మాక్కు & మ్రాకు & మ్రాసు.
 లంక : చూ - 1138
1141. పెయ్యేరు : ముదిసేపల్లి ; పరిమాణాసూచి.
 పెను. ఏరు - యధాగమం వచ్చు పెను. యేరు. ఊళ్లు
 పచ్చి తుంపళ్లు పచ్చి తుంపళ్ల లోపించి ఉత్తర పదానికి
 బ్రీచ్ఛం రాగా పెయ్యేరు తియ్యదని.
 శా. రూ :- 'పెయ్యేరు భూమి' అని భూమికలదు.
1142. పెరకుల. పండు : కలచకచర్ల ; కుల సూచి.
 పెరిక + ల > పెరకులు + లి
 పెరిక = ఉప్పురులలో ఒక పొగకు చెందినవారు. మరియు
 కాపులలో ఒక పొగగాను చెప్పబడే వారు.
1143. పెర్లవారి. లంక : నానాయ లంక ; వ్యక్తినామ సూచి.
1144. పెరిక. గూడెం : మండువల్లి ; కుల సూచి.
 పెరిక - కాపులలో ఒక పొగ.
1145. పెరిక. పాలెం : పెడున ; కుల సూచి.

1146. పెరికేడు : బాపులపాడు ; కులసూచి.
 పెరిక - [ఈడు = (అనుష్టం)]
1147. పెరికేడు . వంతెన : బాపులపాడు ; గ్రామనామసూచి.
 పెరికేడు గ్రామ సమీపంలో విజయవాడు సుండువోలూరు
 పోవు కాలువ కలదు. దానిపై నిర్మింపబడిన వంతెనకు
 ఈనుకుని త్రొత్తగా విరుడ డేస్త్ర గ్రామం.
1148. పెరిసే. పల్లి : పామర్రు ; అనుష్టం.
 పెరిస. పల్లి.
 కా. రూ. : పెరిశ పల్లి - అనవేముని భుజ్జువరం శాసనం
 శ. సం. : 1293. అనగా క్రీ. శ. 1371. ఈ గ్రామనామం
 తెలుగు వారిలో ఖిటి పేరుగా కనబడుతోంది.
1149. పెరుమాళ్ళు. గూడెం : బంటుమిల్లి ; దేవతా సూచి.
 పెరుమాళ్ళు + లి. డౌ ప విభక్తకం.
 ప్లీ. చూ. :- పెరుమాళ్ - విష్ణువు; శైష్టవ బిరుదుసూచి.
 పెరుమ్ + లి. - పద్మమనిషి. ప్రాచీన ప్రావిడు రాజ
 వంశానికి చెందిన నాయకుడు. చేరదేశ-అధిపతికి
 పెరుమాళ్ అనికేరళలో వాడుతారు. హిందూ వ్యక్తినామ
 ద్వితీయావయవాల్లో ప్రయంక్తం.
 ప్లీ. చూ. :- సంచెరుమాళ్, శేప్పెరుమాళ్ (విష్వనాథరెడ్డి.
 క్రమము ; 1976 : పుట 376)
1150. పెసర. మిల్లి : గుడ్లవల్లేరు ; సస్య సూచి.
1151. పేట. కలిదిండి : కలిదిండి ; గ్రామనామసూచి.
 కలిదిండి గ్రామాన్ని ఆసుకాని త్రొత్తగా మరొక పేట
 విరుడుటం చేత "పేట కలిదిండి" అని వ్యవహారింప
 బడుచున్నది.

1152. పేట్రం.పాడు : పే.కొండూరు ; అశుష్టం.
పేట్రం < పేట్రము.
1153. పేకబయ్యలవాని.గూడం : విశుస్యవేట ; పింటివేరు సూచి
1154. పైడికొండల.పాలెం : పమిడిముక్కల ; పుష్క సూచి.
నేలకొండు, మూర్ఖిండుల పంటిదే పైడికొండలం.పైవి
కొండలం అనే పుష్క జాతిలోని రకాలు.
1155. పైడూరు.పాడు : విజయవాడు గ్రామణి; గ్రామనామసూచి
పైడి. ఊరు (పుష్క సూచి)
పో.చూ:- పైడిపాల, పమిడిపర్తి, పైడికొండల.
1156. పొందుగుల : మైలవరం ; అశుష్టం.
అందుగు = ఒక చెట్టు
పొందుగు + లు + అ = వివి కుడా ఒక రకం చెట్టు కావచ్చు.
1157. పొక్కునూరు : చందర్లపాడు ; అశుష్టం.
పొక్కు + ఊరు (నూగమం)
1158. పొట్టు.దిబ్బ : అట్లవల్లూరు ; పుష్క సూచి.
మొక్కజొన్న, జొన్న ల కంకులను పొట్టులని ఈత్రోతాధ
క్షు వహరిస్తారు. అట్టి పొట్టులు పండు అక్షరే త్రుదేసం కావచ్చు.
1159. పొట్టుదిబ్బ. వేణు గోపాల పురం : అట్లవల్లూరు ; గ్రామనామసూచి.
వేణుగోపాల. పురం. (ప్రక్షనామసూచి)
పొట్టుదిబ్బకు సమీపంలో వేణు గోపాల స్వామి క్షేత్రం
నిర్మింపబడ్డ చోట ఏర్పడిన గ్రామం వేణు గోపాల
పురం అనే పేరు వచ్చిందని స్థానికుల కథనం.
1160. పొట్టి.పాడు : ఉంగుటూరు ; పరిమాణ సూచి
పొట్టి = చుస్తది. (క.ర.)

1161. పొట్టలుగుంట.పాలెం : గూరూరు ; గ్రామనామసూచి.
 పొట్టలు.గుంట (జింజు సూచి) గుంట = చెరువు.
1162. పొట్ల.పాడు : ఉయ్యూరు ; వృక్ష సూచి.
 పొట్ల - కూరగాయలలో ఒక రకం.
1163. పొట్ల.పాలెం : మచిలీపట్నం ; వృక్ష సూచి.
1164. పొణుకు.మాడు; ఉంగుటూరు ; వృక్ష సూచి.
 పొణుకు = తేలికయైన ఒకానొక దినుసుకర్ర. కొండుపల్లి
 జామల తయారీకి ముడు సరుకుగా ఈ కర్రను
 ఉపయోగిస్తారు.
1165. పొణుకు.మాడు : నందివాడు ; వృక్ష సూచి.
 దండగానపూడికి కివారు(గ్రామం)బి.వి.చూ:-
1166. పొన్నగంటి. గూడెం : గుడ్ల వస్త్రేరు ; వృక్ష సూచి.
 పొన్నగంటి - ఒక రకం జిక్కుకూర.
1167. పొన్న. వరం : వీరులపాడు ; వృక్ష సూచి.
 పొన్న - ఒక రకం పూల చెట్టు.
1168. పొన్న. వల్లి : చంద్రపాడు ; వృక్ష సూచి.
1169. పొలతి. తిప్ప : మచిలీపట్నం ; తిప్ప.
1170. పొలసివాని. పాలెం : నందివాడు ; జాతీ సూచి.
 పొలసివాడు + ఇ > పొలసివాని - సంచార జాతులలో
 ఒక జాతి వారు.
1171. పొలి. మొట్ల : గుడ్ల వస్త్రేరు ; సరిహద్దు సూచి.
 పొలి - మొరక నేలలు సరిహద్దుగా గల గ్రామం అగుటచే
 పొలి మొట్ల వ్యవహరింపబడవచ్చు.
1172. ప్రొద్దుటూరు : కంకిపాడు ; వృక్ష సూచి.
 ప్రొద్దు తీరుగుడు = ఒక రకపు సూసెగింజిల మొక్క.

1173. ప్రాణ్ణు. వాక : ముదిసేపల్లి ; వృక్ష సూచి.
 ప్రాణ్ణు : చూ :
 వాక < వాగు
1174. పో.చం. పల్లి : జిగ్గయ్యపేట ; గ్రామదేవతాసూచి.
 పో.చం < పో.చమ్రు - జితానాక గ్రామదేవత.
1175. పో.చ. వరం : వత్సవాలు ; వృక్షనామసూచి.
 పో.చ < పో.చమ్రు. వి.చూ: 1174
1176. పో.చనాని. పాలెం: మోపిదేవి ; వృక్షనామసూచి.
 పో.చనాని + ఇ.
1177. పో.చనాని. లంక : మోపిదేవి ; వృక్షనామసూచి.
1178. పో.టు. మీద : కొడూరు ; భౌగోళిక సూచి
 సముద్ర తీర ప్రాంతం అని పో.టు ప్రాంతానికి ఎగువన ఉన్న
 గ్రామం.
1179. పో.డు : కృత్తివెన్ను ; భూసూచి.
 పో.డు = అరువేరు పైరగునేల, భూమి.
1180. పో.తవర పాడు : నూజివీడు ; గ్రామనామసూచి.
 పో.తవరము + పాడు (పుటవేళము)
 పో.త. వరము (వృక్షనామసూచి)
 శ్రీ.స. 12వ శతాబ్దిలో గుడు మేట్టె రాజధానిగా నందిగామ
 సీమసేవిన చాగి వండేయుల అని కల పోతరాజు నామ
 థేయుల పేర పెరిసినవి. (విజయవాడ తాలూకా పో.తవరం
 నూజివీడు తాలూకా పో.తవర పాడు మొదలగునవి) రెండవ
 పో.తరాజు క్షీరనది (పావేరు) ఒడ్డున వన పేర 'పో.తవరము'
 అను అశ్రవరమును నిర్మింపించెను. - (కళాత్రయ శరత్. ౨. ౨.

1181. పోత్రం. పాడు : డి. కొండూరు ; అశుష్టం.
1182. పోతాన. పల్లి : ధాత్రాయి ; వ్యక్తీనామ సూచి.
 పోతాన < పోతన్న < పోతు+అన్న :
 పోతు = పట్టమగ పశువు (మీస, గాల, మన్న) క్షుద్రపు దేవత. (శశ)
 నకువాటి సేమ పాలకుమ్రైస ధాగి వంశీయులతో 'పొలిపోతన'
 పేరున 'పోతన పల్లి' త్రికూళూరు తాలూకాలోని శ్రీవిద్యుడియందు
 వచ్చును.
1183. పోతిరెడ్డి. పాతం : మచిలేపట్నం; వ్యక్తీనామ సూచి.
 పోతిరెడ్డి (వ్యక్తీనామ సూచి) రెడ్డి - పాలకుడు, పాలకప్రతినిధి.
1184. పోతు. మర్దు : కవిదిండి ; గ్రామదేవతాసూచి
 శా.చూ:- "పోతుంబర్తి" - ప్రాచీనాంధ్ర శాసనాలు; పుట 267
 మర్దు : పో. చూ:- పామర్దు, పసుమర్దు. మర్దు < పర్దు.
1185. పోతుమ్మర్తివారి. పాతం : చల్లపల్లి ; 'ఇంటిపేరు' సూచి.
 పోతు. మర్తి < పోతు. మర్దు + రి (గ్రామనామ సూచి)
 పో. చూ:- చిలకమ్మర్తి < చిలకమర్దు; పోమ్మర్తి < పామర్దు.
1186. పోతురెడ్డి. గూడెం : ఎ. కొండూరు ; వ్యక్తీనామ సూచి.
1187. పోతురెడ్డి. పల్లి : నూజివేడు ; వ్యక్తీనామ సూచి.
1188. పోతురెడ్డి : రాజుత్ర తనిధిని నియమింపబడిన వీరుడుకావచ్చు.
1189. పోతో. పల్లి : మచిలేపట్నం ; వ్యక్తీనామ సూచి.
 పోతు + పల్లి - 'లి' క్షగమం. (జాపణభక్తవం)
1190. పోననాన. పల్లి : నూజివేడు ; అశుష్టం.
1191. పోపూరు. చంద్రపాడు ; అశుష్టం.
 పోపు. తోకిరు.
1192. పోరంకి : విజయవాడు (గ్రామణి) భూ సూచి.
 పోరు. అంకి

జ్ఞా. చూ:- తు: Leap, accumulation, మ: Leap, క్ర: Leap, mass-Kettle.

చా. చూ:- తై: చోరు మెరక. (వీలరాణ 3.v. 1986, 138 అము)

పోరు : నాగుబడికి రాని భూములు ; అంకి = సరిహద్దు.

1193. పోరూరు : ముదినేపల్లి ; భూసూచి.

పోరు. డోరు. వి. చూ: 1192

1194. పోలం. పల్లి : వచ్చవాయి ; గ్రామదేవతాసూచి

పోలం < పోలమృత < పోలకమృత.

1195. పోల. వరం : పామర్రు ; వ్యక్తినామసూచి.

పోల < ప్రోల - కొండువీటి రెడ్డు రాజులయ దిక్రలాజువేరు.

ప్రోల కళ్ళానికి T.L. అని ఖజానా, సంపద, నిధి అనే

అర్థాలున్నాయి. వీటిని బట్టి సంపదలు గలవాడు

అనే అర్థం ప్రోల కళ్ళం వ్యక్తి నామాల్ని చొటుచేసికొస్తాడు

చోధ పడుతుంది. అనే విధంగా ప్రోలు గ్రామనామపరంగా

పన్ను వసూలు చేయు కేంద్రము, (ఖజానా) అని, వ్యక్తి

పరంగా ఖజానా పొలకుడు అని రూఢి కెక్కినది.

శా. రూ:- " గ్రామం ప్రోలవరా హ్యాయం. స్వయమేవా తస్మై

మలక్ష్మీ తపే " (కాపయ నాయకుని ప్రోలవరం చాసనం

4. B. O. R. K. x vols 5 X parts - III - IV క. సం: 1267) ప్రోలము

నాయకుని పుణ్యార్థము దానము చేసినట్లు చెప్పుబడిన

గ్రామం (పోలవరం) నేటి పామర్రు మండలం అనినది. చాసనస్థ

మలక్ష్మీ తపము అనగా నేటి పామర్రు మండలం అని

పుట్టేటి డిడ్డు.

1196. పోల. వరం : గూడూరు ; వ్యక్తినామసూచి.

వి. చూ: 1195

1197. పోల. వరం : భూట్రాయి ; వ్యక్తినామసూచి.

వి. చూ: 1195

1198. పోలికెట్టి. పాడు : ఎ. కొండూరు ; వృక్షనామసూచి.
1199. పోలుకొండు : సంజవాడు ; వృక్షసూచి.
 ఇది సముద్ర తీరానికి కొంత దగ్గరలో మైసానప్రాంతంలో ఉన్న గ్రామం. ఇప్పుడు కొండులు చేవు. మానికొండు, నేలకొండు, మూలకొండు మొదలగు వృక్ష సూచకాలతో పోల్చి చూసినప్పుడు పోలుకొండును వృక్ష సూచిగా భావించ వచ్చును.
1200. పోసినవారి. పాలెం : గూడూరు ; 'బింటిపేరు' సూచి.
 పోసినవారు + ఇ - డొపవిభక్తకం.
1201. ఘట్టి. లంక : పమిడుముక్కలు ;
1202. ఫ్రాన్సిస్. పురం : నాగాయలంక ; వృక్షనామసూచి.
 ఫ్రాన్సిస్ - ఆంధ్రీయ అధికారి పేరు.
- + 1203. ఫిల్డర్ది. నయనవరం : విజయవాడు (గ్రామీణ); నామాశ్రీ సూచి.
 ఫిల్డర్ది - మొరపెట్టువాడు; మొరనేరము మోపకుము, (హిందూస్థానీ వికేంద్రము) నయన. వరం (అశుభం)
 ఫిల్డర్దులు నమోదు చేయు రూపొందించు ప్రాంతం కావచ్చు.
1204. బంటు. మిల్లి : బంటు మిల్లి ; పదవీ సూచి.
 బంటు < భంటు = సేవకుడు, శిష్యుడు, భక్తుడు, దాసుడు, వృత్తిని బట్టి ఇంటిపేరుగా కలవారు, అంగరక్షకుడు, కాలుబలము.
 మిల్లి < పల్లి
1205. బంటుమిల్లి. పాడు : గన్నవరం ; గ్రామనామసూచి.
 బంటు. మిల్లి (పదవీ సూచి) వి. చూ : 1204
1206. బంటెల్లు : కృత్తిపెన్ను ; పదవీ సూచి.
 బంటు + ఎల్లు

1207. బండారు. గూడెం: బావులపాడు ; పదవీసూచి.
 బండారు - బండారి - బంకనమునకథితారి (కౌశాగారం)
 చంద్రశేఖర రెడ్డి. ఉత్తరజ్యోతి: 1989; 130
1208. బండికొట్ట. లంక: మోపిదేవి ; జలసూచి.
 బండికొడు + ల > బండికొట్ట + ల (జైపరిభక్తికం)
 బండు. కొడు (అనుష్టంబం) కొడు - జిలసూచి.
 బండు - ప్రయాణాది వాహనం. బండి ప్రమాణము కలిగిన
 కొడుకు సమీపంలో ఏర్పడని లంక కావచ్చు. 'బండి'కట్టం
 'కొడు'కు విశేషణమని చెప్పవచ్చు.
1209. బండి. పాలెం: జిగ్గయ్యపేట ; వస్తు సూచి.
 వి. చూ: 1208
1210. బండివారి. గూడెం: నందివాడు ; 'ఇంటిపేరు'సూచి.
 కాపు, కవరై, కొరవ, కుంబర, కుర్చి, కురబ, మాల, ఒడ్డు,
 స్థామిక, యానాది కులాల్లో ఒక ఇంటి పేరు. కొరవలకు పల్లెయ
 నామం.
1211. బండివారి. పాలెం: గూడూరు ; 'ఇంటిపేరు' సూచి.
 వి. చూ: 1210
1212. బండాల. చెరువు: బంటుమిట్టి ; జిలసూచి
 బంద + ల + ల. బంద - సుమారు ఒకటి వేల రెండుకరాల
 భూమికి నేరుసరఫరా చేసే చిన్న చెరువు.
1213. బండలాయి. చెరువు: అవనిగడ్డ ; జలసూచి.
 వి. చూ:- 1212 "బందలాయి - బంతులమృత".
 గణపేశ్వర - కాసనంట్ల మహంత్రాళి పేరు మేరుగా బంతులమృత
 చెరువు జ్ఞానంపనేనాని ప్రశ్నించినట్లు గలదు. అదే కాల
 (కమాంట్ల బండలాయి చెరువు) - ఆయన ది. 2000 జూలై 15 కంటే
 01 కంటే ఒకటి - 1988 - 1601.

1214. బిండుల. అమృత > అయ్యగం మారినది.
బిడేవారి. పాటెం : కొడూరు ; 'ఇంటివేరు' సూచి.
 బిడేవారు + ఇ - ఔ ప విభక్తకం.
1215. బిత్తిస. పాండు : కంచిత చర్ల ; పుత్తి సూచి.
బత్తు + ఇస - వడ్డంక, కంసాచి, కమ్రార మొంభలగు
 పుత్తులవారి చిరుదు.
1216. బిత్తులవారి. గూడెం : నూజివీడు ; పుత్తి సూచి.
 వి. చూ : 1215
1217. బర్రంకుల : నానాయలంక ; పుక్క సూచి.
 బర్రంకు + లు + ల
 బర్రంకు < బర్రంకు = చెట్టు [Ficus religiosa as pamlourin]
 - మాం. పు. ప. తో - వాల్కరిం - II.
1218. బర్రయల. దిండ్డి : నానాయలంక ; సామాన్య సామసూచి.
1219. బర్రంకల. గరువు : కలిదిండ్డి ; పుక్క సూచి.
 వి. చూ : 1217 గరువు : ఇసుక నేలలకును, బంక
 నేలలకును మధ్య స్వభావము గల నేలలు.
1220. బర్ర. పాడు : బంటుమిల్లి ; జింతు సూచి.
 బర్ర < బర్ర = నేడె
1221. బల్లి. పాటెం : మోపదేవి ; సామాన్య సామసూచి.
 బల్లి = కుంచేము, ఏదైనా నది, కాలువ ప్రవాహాల్ని బాటడానికి
 ఉపయోగించే బల్లి కట్టు.
1222. బలివె : ముసునూరు ; పుక్క సూచి.
 గుండూరు జిల్లా లోని బలివె గ్రామం కూడా మొక్క వేరుతో
 ఏర్పడిందే;

1223. బల్లి. పురు : పెడున ; మఱా సూచి.
 బల్లి : ఒక రకం గడ్డు.
 "గురుగు బల్లి" అనే గ్రామం విశాఖపట్టణ జిల్లా లోను,
 'బల్లి కురవ' అనే గ్రామం గుంటూరు జిల్లా లోను ఉన్నాయి.
 బాలగంగాధరరావు. పై ; 1995, పుట 117.
1224. బసవమత్ర. పాతం : క్రీడూరు ; వ్యక్తి నామ సూచి.
 బసవ + తమత్ర. ఇది వింగాయతుల్లా; మఱాకీ వారిలో
 వ్యక్తి నామం. బసవ = (సం) కృషి భా? = నంది, కవుని వాహనం.
1225. బసినేని. పాడు : బంటుమిల్లి ; వ్యక్తి నామ సూచి.
 < బసినేని < బసవ + నాయని < బసవ + నాయడు + ని
1226. బహు సానియ. పాతం : పెడున ; వ్యక్తి నామ సూచి.
 దీనికే బాహు సేన పాతం అని పేరు కలదు. తంజావూరు
 కాలంలో బహు సానియ పాతంగా మారి ఉండవచ్చు.
1227. బళ్ళి. గూడెం : బంటుమిల్లి. స్థల సూచి.
 బ్రాహ్మణ వారి రాకకు పూర్వం ఈ వాణి అంతా బళ్ళ మేదనే
 సాగేది. గ్రామాల నుండి తంజావూరు సరుకుల బళ్ళి రాజ్య
 (వేద) సంస్థాన ప్రధాన కేంద్రాలకు దూరంగా విడిచి చేసేవి.
 అట్టి ప్రదేశాలు బళ్ళి గూడెం అని పిలువబడుతుండేవి.
 శిలాశంకం కోటకు చుట్టూ 12 (బళ్ళి) బండ్ల గూడెములు
 ఉన్నాయి.
1228. బ్రహ్మ భాట్ల. పాతం : చంద్రపాడు ; వ్యక్తి సూచి
 వీరు భట్టాజుల్లీ ఒక తెగ.
 భాట్ల < భాట్ల + లి. = చంద్రులు, భట్టువారు, భట్టాజులు
 ఘోరిక ప్రభువుల, నాయకుల ఘనకార్యాల క్రింది స్తుతిచే
 వచ్చే గల వాళ్ళు రాజుల మని అంటారు.

1229. (అంహ్రయ్యై నారి - మూల: నానానులంక ; వ్యక్తి నామసూచి
 బ్రహ్మ + అయ్యై + గారు + ఇ.

1230. బాకి నాల : డ్లంగుటూరు ; వృక్ష సూచి.
 బాకి. నాల = హారాళము. డ్ల (క. ర.)

1231. బాడువ : ష్టైలవరం ; భౌగోళిక సూచి.
 బాడువ - వాక పూలము, (వ్రాక) సేరు వాక
 బాడువ - పల్లపు నేల (క. ర.)

1232. బాపుల.చాడు : బాపులచాడు ; కుల సూచి.
 బాపుల < బాపడు + లు + అ. ; బాపడు = ద్రాహ్యకాబడు

1232. బాఘాజీ. పేట : పామత్రు ; వ్యక్తి నామసూచి.
 జాతీ పిత గాంధీజీకి గల బిరుద. నామం బాఘాజీ.

1233. బాబాజీ. చాటెం : మంచలేపట్టణం ; వ్యక్తి నామసూచి.
 సాధు సంతులను 'బాబాజీ' లని పిలుస్తారు.

1234. బాబా. నగర్ : మంచలేపట్టణం ; వ్యక్తి నామసూచి.

1235. బాల్ల. పూడు : మొవ్వ ; వృక్ష సూచి.
 బాల్ల < బార + లు + అ
 బార - ఒక రకం చెట్టు. , లోగు, పల్వ.

వాడిక్షున సన్నటి, మొవ్వు పగుళ్ళలో కూడిన
 బూడిద రంగు బొండు, పగళ్ళు, కామలలు, పసుపుపూలు
 ఉండే 10-20 తుకుసులు ఎత్తు పెరిగే ముళ్ళు చెట్లూ, కొమ్మలు
 కంచెనా నువ్వయోగిస్తారు. పళ్ళు కంటారు. బిసి తిక్కు
 పళ్ళు, బీగురు వైద్యంలో ఉపయోగిస్తారు.

మూ. చు. ప. కో - వాల్కాం - I.

1236. బావి చెట్టి వారి. పాటెం : కీడూరు ; 'ఇంటిపేరు' సూచి.
 అల్లంకెట్టి, కారంకెట్టి వెలుదలగు మొదలుగు వారి

వారి లింగ వేద్య లో పోల్చి చూసినప్పుడు వ్యాపార వస్తు వికేయాన్ని బట్టి మొదట వ్యక్తుల వేర్లుగా, తర్వాత ఇంటి వేర్లు నిరూపించుచున్నాము.

చెట్టి ౬ కెట్టి ౬ (సం) శ్రీశ్రీ

1237.

బూతు బుదేంద్రుని. గుండల : గన్నవరం ; వృక్షసూచి. శ్రీ.క. 1435-68 సంవత్సరాల చుట్టూ జీవించిఉన్న కపిచేత్తర గజపతి చూపు పరాక్రమ శాఖయగుటచే బూతు బుదేంద్రుడుని కూడా వివేక బురుగు పేరనియు, అట్టి వేరున వెలమింప బడుననయు శ్రీరాఘవాచార్యులు గారు (వ్రాసిరి. తాగిబావల బదేంద్ర గజపతి, పురుషోత్తమ గజపతిక తరావేది వారసులు, అందు కపిచేత్తర గజపతి కంటే భిన్నుడుని తుదియు చున్నది.

(సం) సుబ్బారావు. జి.ఓ. ; కళింగచోళచరిత్ర, 1930, 100 పుట.

1238.

బురుగు. గడ్డు : ఘంటసాల ; వృక్షసూచి. బురుగుపెసలు - అనగా పెసలలో ఒక రకం (మాం. పు. ప. కో-1) బురుగు శబ్దానికి తన్నుడంటి ఎక్కడ వ్రేల్చి చొందిన విస్తోతము అని అర్థాలు కలవు. బిసిన బట్టి విప్రువ హైస్ భూభాగము అని ఉచించుటకు వేల కలుగుచున్నది.

1239.

బిత్తన. పల్లి : బొప్పలపాడు ; వృక్షసూచి. బిత్తన + అన. బిత్తన - సోమ్రకము అను పేరుగల చెట్టు.

1240.

బుల్ల > బుళ్ళ & బిళ్ళ లాంటి అక్షరాలు గల కలుపుమొక్క : బిళ్ళ. పాడు : గుడిపాడు ; వృక్షసూచి. బిళ్ళ - వి. మా : 1239

1241.

బీచవిరియా : మచివట్నం ; వృక్షసూచి.

బోచవిరియా: ఈ స్తంభానిని రెండు పశుముల కలలుకదావోరా
 విభుడిన పదం. సముద్ర తీరం అని నౌకలు నిరంతర ప్రాంతాలనుండి
 రాక పోకలు సాగించు ప్రదేశము.

1242.

బీరంగ. పురం : పమిడి ముక్కల ; వృక్ష సూచి.
 కొండంగి, అండంగి, మొదలైనవి దీకరకం గడ్డి మొక్క
 సూచకాలు. వీటితో పోల్చి చూడే బీరంగిని కూడా దీక
 రకం గడ్డి జాతిగానే పేర్కొనవచ్చు. ఇట్టి గడ్డి జూచి
 చేలగట్ల పెంబడి పశువుల మేవనిమిత్తు ఘ్నే అత్యైకుగా
 పెంచుతూ ఉంటారు.

1243.

బుచ్చి. వరం : ఉగ్గయ్య పేలు ; వృక్ష సామసూచి.
 గ్రామసామ ఖిలేయియావయవంగా 'వరు' అంటుంటున్నట్లు, వృక్ష
 సామంగా ప్రథమావయవమై "బుచ్చి" కేజిం వ్రేవహ
 రం అని కలదని చెప్పవచ్చు. పరిమాణాథం కుదరదు.

1244.

బుచ్చి వరపు. పాడు : ముసుసూరు ; గ్రామసామసూచి.
 బుచ్చి వరము + పాడు - 'పు' అక్షర సంధి.

1245.

బుద్ధ. పాతె : మచిలేపట్నం ; మతసూచి.
 బౌద్ధమత గురువులు ఈ ప్రాంతాన స్థూప నిర్మాణం చేసి
 విదేశాల అని మత ప్రచారం కొనసాగించారు. బిష్ణుకు
 సమీపంలో ఏర్పడిన గ్రామం "బుద్ధ పాతె" అని వ్రేవహయి
 బుద్ధ అంటారు.

1246.

బుద్ధ. వరం :- గన్నవరం ; మత సూచి.
 బుద్ధ : వి. చూ. 1245
 కాకతీయుల సామంతుడైన నతవాటి సేమ వివికల అని
 బేత, రుద్ర, బుద్ధ సామంతులున్నారు. మహావేళుని 1195-99
 లో కుమార్తె మైలమ నతవాటి బుద్ధుని కుమారుడైన

శుక్రున కేయ బుడివది. ఈ పని పేరుమీదుగానే ఈ గ్రామం విభుడి యుండువచ్చునని ఒక అభిప్రాయం?

[దత్తాత్రేయ శత్రు. పి.పి. 1984, ఫిబ్ర; భారత - 68 P.]

- 1247. బులుసు.పాడు : జిగ్గయ్యపేట; 'ఇంటిపేరు' సూచి. ఇది తెలుగువారిలో ఇంటిపేరులో కనబడు తింది.
- 1248. బూతుమిల్లి.పాడు : గన్నవరం; వేంకట సూచి. బూతు.మిల్లి - "అక్షిలశైలనమాట ఆనె-అక్షం లో కాక వేళ్ళ సూచనగా ఉంది. ఒక రకం ఊషధపు మొక్క. 'సామరే గినా బూతురే గినా ఆగదు' అని సామయ్య, సామ, బూతులు వేళ్ళ సూచకాలు." - (బాలగంగాధరరావు. శై: 1995 : 119 P.)
- 1249. బూద.పాడు : జిగ్గయ్యపేట; మత సూచి. బూద - బౌద్ధ మత గురువుల మతాలకు సమీపంలో గ్రామీణులు ఉంటుంటే బూద పాడు అని పిలువబడుచున్నది. బూద - (బుద) < (సరిబుద్ధ, పాడు = బుద్ధ వరుస.
- 1250. బూరుగు. గూడెం : రెడ్డి గూడెం; వేంకట సూచి. బూరుగు - బూరు, బూరువు, కాలత్రవి కలాటువు, పట్టు పత్తి కాయల తొట్లు.
- 1251. బుల్లంకొండవారి. చిట్టె: అవనిగడ్డ; 'ఇంటిపేరు' సూచి. బుల్లంకొండ.వారు + య.
- 1252. బుల్లంకొండ - ఒక రకము మొక్క. (హం.వృ.ప.కీ-1) బేత.వోలు : గుడిపాడు ; వృక్షీ నామ సూచి. బేత - క్రీట బేత నాయకుని పేరుమీదుగా విభుడి గ్రామము యుండువచ్చు. కాకతీయుల పాలనా కాలంలో క్రీట బేత నాయకుడు కొండ నయ వాటి సేవను (అమరావతిని పాలించారు).

1253. జాంతు పెంకన్య. తీట : మ బలేపట్టం ; వ్రక్తి నామ సూచి
 జాంతు - ఐంటిపేరు; పెంక + అన్య - వ్రక్తి నామం.

1254. బొడ్డు పాడు : బొడ్డు వచ్చాగు ; వ్రక్తి నూచి
 బొడ్డు - అత్త, ఉడుంబరము (చ.చ.)
 బొడ్డు పావలి - చెమటనేలల్లా ఏటా మొలిచే కలుపు మొక్క.
 మాం. పృ. ప. త్-1

1255. బొడ్డు వాని. గట్టు : కలిసిండు ; వ్రక్తి నామ సూచి.

1256. బొడ్డు వాని. పాటెం: పెడన ; వ్రక్తి నామ సూచి.

1257. బొడ్డు వారి. పాటెం: నానాయలంక ; ఐంటిపేరు సూచి.

1258. బొడ్డు వారి. మాలపల్లి: నానాయలంక ; ఐంటిపేరు సూచి.
 మాల. పల్లి (కులసూచి)

1259. బొండు వాని. మాలపల్లి: నానాయలంక; వ్రక్తి నామ సూచి.

1260. బొడ్డున్న. పల్లి : అగిరిపల్లి ; వ్రక్తి నామ సూచి.
 బొడ్డు + అన్య < బుద్ధ రూపాంబరం కావచ్చు.

1261. బొబ్బిల్లంక : మొలిచేది ; సస్య సూచి.
 బొబ్బిరు. లంక (సస్య విశేషణం)

పల్లి. బొబ్బెర, అలచంద, ఒకరకం పప్పు దినుసు.
 (మాం. పృ. ప. త్-1)

బొబ్బెర = చెట్టు మీది బరడు, సస్య విశేషణము ధస్తానీషణం.
 ఈ గ్రామాన్ని 'బాలావారి బొబ్బిల్లంక' అని, గుంటూరు జిల్లా
 రేపల్లె తాలూకాలో గల బొబ్బిల్లంకకు కొత్తపల్లి బొబ్బిల్లంక
 'బొడ్రాకుపాటెం బొబ్బిల్లంక' అని వ్యవహారిస్తూ ఉంటారు.
 ఇవి కృష్ణానదికి ఎవతల ఒకటి, అవతల ఒకటి ఉన్నాయి.

1262. బొబ్బిలి. గూడెం : ముడినే పల్లి ; వ్రక్తి నూచి.
 బొబ్బిలి < బొబ్బలి = ఒకానొక చెట్టు; బొబ్బరము. ఇది
 తెలుగు వారిలో ఐంటి పేరుగా కనబడుచోంది. ఇది వాడవర్ణిణివారు.

1263. బొబ్బిలి. గూడెం : ముదిసేపల్లి ; వృక్ష సూచి.
ఇది ప్రాధ్మ వాకకు శివారు గ్రామం; వి. చూ: 817

1264. బొబ్బిలి. గూడెం: కవిబిండు ; వృక్ష సూచి.
వి. చూ: 1262

1265. బొబ్బిళ్ళ. పాడు : చంద్రపాడు ; వృక్ష సూచి.
బొబ్బిలి + లు + లి . వి. చూ : 1262

1266. బొమ్మిలసం. పాడు : ముదిసేపల్లి ; అశుష్టం.

1267. బొమ్మిలూరు : గుడిపాడు ; వృక్ష సూచి.
బొమ్మిలూరు బొమ్మిలూరు. పేరు.

పో. చూ:- బొమ్మిలూరు పాడు. ఎర్రనేలల్లి ఎక్కువగా పెరిగే
కలుపు మొక్క.

1268. బొమ్మిలూరు : బొమ్మిలపాడు ; వృక్ష సూచి.
వి. చూ : 1267

1269. బొమ్మిలూరు. కండ్లక : బొమ్మిలపాడు ; గ్రామనామ సూచి.
ఈ మండలం లోని బొమ్మిలూరు ప్రక్కన కొంపభూ
భాగం పప్పు వేకుండా గుత్త కచ్చులు చేత అప్పులేర్పడగ
గ్రామం బొమ్మిలూరు కండ్లక అని ప్రపహరింపబడుతోంది.

1270. బొమ్మిలపాడు. పాపం : పామర్రు ; వృక్ష సూచి.
బొమ్మిలపాడు < బొమ్మిలపాడు < బొమ్మిలపాడు < బొమ్మిల
నాయకుడు . పో. చూ : మచ్చిడి, వస్తల.

1271. బొమ్మి. గూడెం : పులవరం ; అశుష్టం.
బొమ్మి < బొమ్మి . బొమ్మి, కడుపు ; భ్రూకాము.

1272. బొమ్మి పోపు. పాపం: మచివోపట్టం; వృక్ష సూచి.

1273. బొమ్మిలపాడు అగ్రహారం: కైకలూరు ; గ్రామనామ సూచి.
బొమ్మిలపాడు (వృక్ష సూచి)

1274. బొట్టేడు . దిబ్బు : చుచిలే పట్నం ; వృక్ష సూచి.
 బొట్టేడు = ఒక రకం ముచ్చా కావయలు గల మొక్క. ఖాళీ
 ప్రదేశాలలో ఈ జాతి మొక్కలు విరివిగా పెరుగుతాయి.
1275. బోళ్ళ . పాడు : డొయూర్లు ; వృక్ష సూచి.
 బోళ్ళ < బోరు + లు + ఆ
 బోరు = ప్రాచీన కృపయోగించే మొక్క.
 బోడు - బోడువం - పశువుల మేవకు పయోగించే మొక్క.
 బోడు సరి = ఒక రకం కలుపు మొక్క. (హం. వృ. ప. కో-1)
1276. బోళ్ళ . పాడు : ఘంటసాల ; వృక్ష సూచి.
 వి. చూ: 1275 పొగాకు, వేరుకనక పంటల్లో వచ్చే కలుపు
 మొక్కను బోడు (వేదా) మల్లె అంటారు.
1277. బోడు . గుంటు : మోపదేవి ; వృక్ష సూచి.
 వి. చూ: 1275
1278. బోడు . గూడెం : ఘంటసాల ; వృక్ష సూచి.
 వి. చూ: 1275 & 1276
1279. బోడు . పాడు : పెనుగంజిప్రోలు ; వృక్ష సూచి.
 వి. చూ: 1275 & 1276 దీనికే ముచ్చావంతుల అనే నామాంతులు గలదు.
1280. బోడు . వాడు : వేరుల పాడు ; వృక్ష సూచి.
 వి. చూ: 1275 & 1276.
1281. బోడి . గుంటు : బొంతుమిప్పి ; వృక్ష సూచి.
 బోడు + ఇ - వి. చూ: 1275 & 1276
1282. బోళ్ళం చ : నూజివీడు ; బోళ్ళక సూచి.
 బోర. వంచ
 బోర = త్రొమ్మి, అకుకి, ఎద.

వంచ: ముచ్చావంతుల, నక్క. (శ. ర.) చాటి వంచ ఫలము, గుచ్చ వంచ ఫలము మొదలగునవి. సరి జీవిత బాధనుగ.

మూల, ప్రస్తుతం అని అర్థము చెప్పుకోవాలి.

- 1283. చోలపాటి . గూడెం : గుడ్ల వచ్చేరు ; గ్రామనామసూచి.
 చోలపాడు + ఇ (ఊ క వి భక్తి కు) < చోల పాడు.
- 1284. భగవాన్యపురం : గంపలగూడెం ; ప్ర్యక్తిగామసూచి.
 భగవాను + లు + అ . నాథం, సంఘాలకు భగవాన్య,
 భగవాన్య బిరుదులు కనబడుచుంటాయి.
- 1285. భట్ల పెనమర్రు : మొవ్వ ; పదవీ సూచి.
 భట్టులు + అ > భట్ల . వంశ కులం హరిసి భట్లూజులు
 అంటారు. (క.ర.) పెనమర్రు : వృక్ష సూచి - వి.చూ. 689.
- 1286. భద్రరాజు . పాలెం : చోట్ల వట్టూరు ; 'ఇంటిపేరు' సూచి.
 ఇది నియోగి ప్రామాణ్యాలలో ఇంటిపేరు గా
 భద్ర + ఇ > భద్ర - పాలక సంబంధ సూచి.
- 1287. భవానీ . పురం : విజయవాడు (పట్టణ) దేవతా సూచి.
 శ్రీత్రాణి దేవతయైన భవానీదేవి (కనకదుర్గ-అమ్మవారి) పేరున
 ఏర్పడిన గ్రామం ఇది.
- 1288. భవానీ పురి . లంక : మంచి వేపట్నం ; (ప్ర్యక్తిగామసూచి)
 శ్రీమంతు రాజు యార్లగడ్డ - కవరామ ప్రసాద్ (చల్లపల్లి
 రాజగోపాల్ భవానీదేవమల్లి) గారి పేరు మీదగా వచ్చిన
 గ్రామమిది. ఈ కుటుంబంలోని వారి పేర్లలో మరొక గ్రామము
 ఈ చాలాకాలాని కలవు.
- 1289. భావదేవర . పల్లి : నానాయకం ; పాలక సూచి.
 "భావ నామ సంవత్సరం లో ప్రభువు పాలకుడుగా ఈ
 ప్రాంతానికి వచ్చినప్పుడు ఏర్పడిన గ్రామం అగుటచే
 భావదేవర పల్లి అని వ్ర వహరింపబడుచున్నది".
 - భాగవతరావు. క.వి ; పుట 76. భావదేవరపల్లి
 కృషా శిల్ప

1290. భా సక్ర. పురం : యేన ; వ్యక్తనామ సూచి.
1291. భా సక్ర రావు. పేట : కలిదిండి ; వ్యక్తనామ సూచి.
1292. భీ మ . వరం : వత్సవాలు ; వ్యక్త నామ సూచి.
1293. భీ మ వ ర వాడు : జి. కొండూరు ; గ్రామ నామ సూచి.
 భీమ వరము + వాడు (పుటపేకల) భీమ. వరము (వ్యక్తనామ సూచి)
1294. భీ ము ని. గుం ట : గుడ్ల వల్లేరు ; వ్యక్త నామ సూచి.
1295. భుజ బల . పట్నం : కైకలూరు ; వ్యక్త నామ సూచి.
 "----- కైకలూరు తాలూకా లోని భుజ బల పట్నము కూడా ఆ గజపతి బాహుబలేంద్రుని అసలు పేరునో, బిరుదు పేరునో తెలసినదిగా లోచిస్తున్నది." (ద్రాక్షాక్షేయశత్రు. పి.వి. ఫి. 1988, 69 పుట)
1296. భూషణ . గుళ్ళు : పెదపారుపూడి ; అనుష్టం.
 భూషణము = అలంకారము, తోడువు.
 గుడిచాలు > గుళ్ళు + అ > గుళ్ళు. గుడులే భూషణములుగా గల గ్రామమిది-ఈ నిజమనినరుక్తి. నాగ భూషణ > భూషణ = గిళ్ళుడు. ఈ గ్రామం లో ప్రాచీనమైన వీర భద్రేశ్వరాలయం ఉంది. దీని ప్రాంతం లో విఘ్నేశ్వర, నాగదేవతల ఆలయాలు ఉండడం ఈ పేరులో ప్రబలమనిపించుతుండవచ్చు.
1297. భై రవ . పట్నం : మండు వల్లి ; దేవతా సూచి.
 భైరవుడు = కిళ్ళుడు, కుక్క, కుత్ర పుత్రుడు.
1298. భై రాగి . పాతెం : మచిలేపట్నం ; సామాన్య నామ సూచి.
 భైరాగి = విరాగి, భైరాగ, భైరాగ్యమును పొందిన వాడు.
1299. భొట్ల వాని . పాతెం : మచిలేపట్నం ; దివ్యక్త నామ సూచి
 భొట్ల వాని < భట్ల వాని < వాడు + బ
1300. భో గా ది వారి . చెరువు : నాగాయలంక ; 'ఇంటి పేరు' సూచి.
 భోగాది. వారు + ఇ (జాపతి భక్తకం)

1301. భోగరెడ్డి . పల్లి : మచిలీపట్నం ; వ్యక్తి నామ సూచి.
1302. భోగరెడ్డి . పాలెం : మచిలీపట్నం ; వ్యక్తి నామ సూచి.
1303. మంకొల్లు : భాత్రాయి ; భౌగోళిక సూచి.
 మను + కొల్లు . సరళాదేశం రాకనే ద్రువం అనుసారంగా
 మారుచోంది. మను - దీపం, వర్తం, మట్టి,
 కొల్లు < కొలను . నీటితో నిండున పెద్దగుంట, చెరువు.
1304. మంగ.పేట : భాత్రాయి ; వ్యక్తి నామ సూచి.
 మంగ < మంగమల (స్త్రీ నామ సూచి)
1305. మంగల.పాలెం : క్రూరు ; కుల సూచి.
 మంగల < (సం) మంగళ . = యదాథానికి మంగళ వాయిద్య
 వాదకులు అని అర్థం. అయితే వీరి ఉపవృత్తి క్షరకర
 అగుట వలన మంగలి అంటే క్షరకుడు అనే అర్థం ఏర్పడింది.
 అదే నేటి కులవాటిగా స్థిరపడింది.
1306. మంగళా.పురం : చల్లపల్లి ; కుల సూచి.
 మంగళ + ఆ - డాపవిభక్తకం . వి.చూ : 860.
1307. మంగళా.పురం : విజయవాడ ; కుల సూచి.
 వి.చూ : 1305
1308. మంగా.పురం : రెడ్డి గూడెం ; వ్యక్తి నామ సూచి.
1309. మంగన.పూడి : మచిలీపట్నం ; వ్యక్తి నామ సూచి.
 మంగన < మంగన్న .
1310. మంగొల్లు : వయ్యవాయి ; భౌగోళిక సూచి.
 మను + కొల్లు (సరళాదేశ సంధి) వి.చూ : 858
1311. మంజులూరు : చింటుమిల్లి ; పక్షి సూచి.
 మంజులు. డోరు = ఒక రకపు కాకురు గూడెంగ పక్షి.
1312. మంటూడు : పమిడి ముక్కల ; సామాన్య సూచి.

మంట. ఆడు = జూబిల, కోడము, లోపము, చులుకు మసెయ్య మంట.

1313. మంద. పాడు : గుడివాడు ; శ్శల సూచి.
 మంద - ధోరిక వెలుపుల పసుపుల సమాహ ముండుచోటు.
 పొ. చూ : మందుడుం (మంగళగిరి మండులు, గుంటూరు (జిల్లా)

1314. మండు. వల్లి : మండు వల్లి ; వృక్ష సూచి.
 మండు - ఉసిరిక, శాశి.

1315. మండువాని. పాటెం : గుడ్లవల్లరు ; వృక్షనామ సూచి.
 మండు వాడు + ఇ - డె ప విభక్తకం.

1316. మంత్రి. పాటెం : మొవ్వ ; పరిపాలనా సూచి.
 మంత్రి - అమాత్యుడు, బుద్ధి మూతుడు.

1317. మంతన : కంకపాడు ; వృక్షనామ సూచి.
 మంతన < మంతస్సు

1318. మంద. పాకల : కోడూరు ; శ్శల సూచి
 మంద - వి. చూ : 1313
 పాకల < పాకలు + అ = ఆకులతో చేసిన పూరి గుడిసె.

1319. మంద. పాటెం : మొవ్వ ; శ్శల సూచి.
 వి. చూ : 1313

1320. మక్క. పేట : వత్సవాయి ; వృక్ష సూచి.
 మక్కలు - మొక్క జొన్నలు, స్తంబకరి (ధాన్యము)

1321. మఱివీ. పట్నం : మఱివీపట్నం ; డిలచర సూచి.
 దీని పూర్వీ నామం బందరు. ఇది పర్షియను భాషాపదం.
 ఇట్టి పేరులో గుజరాతు నందు పోరు బందరు క్షిత్తాటక
 సముద్ర తీరము నందు బందరు క్షిత్తాటకం జిల్లా సముద్ర
 తీరం లో కురిదరు అని గ్రామనామాలు కనబడుతున్నాయి.
 బందరు అనగా ఓడు రేవు అని అర్థము

“ఇక్కడి మవ్వకారులకి 15 నుండి 20 అడుగుల వ్యసాధము కల కన్నుతో కూడిన పెద్ద చేప లభించుట చేత దాని కన్నును తొలిచి సముద్రము నుండి పుట్టుణములోకి ప్రవేశించు మార్గమున ముఖ దాచిరముగై - అమర్చుట చేత నాటి నుండి ఆ పట్నం "మచిలీపట్నం" గా వ్యవహరింపబడుచున్నది”
 [సంగ్రహంధ్ర విజ్ఞాన కౌశలము, 7వ సంపుటం, పుట 111]

1322. మట్టు. గుంట : కవిదిండి ; ముచ్చ సూచి.
 మట్టు = నాటి చెట్టి అనగు వాని కొమార్త.

1323. మట్ల. మాలపల్లి : మొవవి ; 'ఇంటి పేరు' సూచి.
 మట్ల - మాల కుల స్థులు ఇంటి పేరుగా ఉంది.
 మాల. పల్లి (కుల సూచి)

1324. మడుక : పెడన ; భూ(సంబంధ) సూచి.
 మడుక = నోగవి, వ్యవసాయపు భూ భాగము.

1325. మడి. చర్ల : బావులపాడు ; భూ సూచి.
 మడి - వరి పంట కు పయోగం చేసేల. బావి నీటితో సాగు చేసే నీలను ఒక ప్రాంతములో మడి అంటారు [మూ. శ్మ. క. 1]

1326. మడిసె పెంకటా. పురం : గందివాడు ; వ్యక్తినామ సూచి
 ఇంటి పేరుతో సహా వ్యక్తినామ, గ్రామ నామాగా రూపొందింది.

1327. మణిమేక్షరం : బంటుమిల్లి ; సామాన్య నామ సూచి.
 మణిమ. ఈశ్వరం. మణిమ : అక్షు సింధులలో ఒకటి; ఈశ్వరు (దేవతానామ)

1328. మణుగు నూరు : మండువల్లి ; జల సూచి.
 మణుగు. ఊరు (నుగాగమ సంధి)
 మణుగు < మడుగు = సరస్సు, కౌలసు.

1329. మద్ద వాని. గూడెం : కవిదిండి ; వ్యక్తినామ సూచి
 మద్ద వాడు + ఇ (ఊ ప వి భక్తి కం)

1330. ముద్ది - పట్టు : గూడూరు ; వృక్షసూచి.
 ముద్ది - ఒక రకల చెట్టు (Mauinea Temctonic
 poulub) బీస క్రమబలను కంచె కంపగాను, ఆకును
 పచ్చి ఎరువుగాను, డిపయోగస్తారు. [మాం.వృ.ప.కో-I]
 పట్టు + లు + అ > పట్లు = మాస స్థానం, స్థలం.
1331. మద్దుల. గూడెం : ఊల్లవల్లూరు ; వృక్షసూచి.
 ముద్ది + లు + అ ; వి. చూ: 1330
1332. మద్దుల. పర్వ : రెడ్డి గూడెం ; వృక్షసూచి.
 మద్దుల : వి. చూ: 1330, 1331.
1333. మద్దుూరు : కలకపాడు ; వృక్షసూచి.
 ముద్ది + డీరు ; భేదములు - మెల్లముద్ది, ఇసుముద్ది,
 ఏలుముద్ది, జానుముద్ది మొదలగునవి.
1334. మద్దేటి. పుద్ది : బంటుమిట్టి ; స్థలసూచి
 ముద్ది + ఎరు + ఇ (కౌపవి భక్తకం)
1335. మధిర. పాడు : కులగులూరు ; సామాజ్య నావసూచి
 మధిర - కట్టి
1336. మధుగా. పురం : ఊల్లవల్లూరు ; వృక్షసూచి.
 మధుర - ఒక పట్టణం; సనాపట్టి, అడవి సనాపట్టి (శర.)
1337. మనికొండు. పాడు : ముద్దిసేపల్లి ; వృక్షసూచి.
 మనికొండు - ఒకానొక వృక్ష విశేషము. పో. చూ: - కొండులం,
 కొండుపాపవి.
1338. మర్ల. పాలెం : గన్నవరం ; వృక్షసూచి.
 మర్ల < మర్లు < మర్ల < మర్ల + లు - ఒకానొక వృక్ష విశేషం.
1339. మర్ల. పాలెం : భూత్రాయి ; వృక్షసూచి.
 మర్ల - వి. చూ: 1338

1340. మర్రి . గుంట : పెడన ; వృక్ష సూచి.
 మర్రి - ఒకానొక వృక్ష విశేషము: ఎక్కువ నెడను, చల్ల
 దనాన్ని ఇస్తాయి. అందువల్ల చాటులకీరువైపుల నాటబడతాయి.
1341. మర్రి . గుంట : నూజువేడు ; వృక్ష సూచి.
1342. మర్రి . దిబ్బ : మచిచీపట్నం; వృక్ష సూచి.
1343. మర్రి . పాలెం : నాగాయలంక ; వృక్ష సూచి.
1344. మర్రి . బందం : నూజువేడు ; వృక్ష సూచి.
1345. మర్రి . బందం : ఛాటాయి ; వృక్ష సూచి.

బందం < బంబందం = గుమూహము .

1346. మర్రి . వాడ : పమిడిముక్కల ; వృక్షసూచి .
1347. మలయప్పన్న . పేట : పామర్రు ; వ్యక్తినామసూచి.
 మలయ + అప్పన్న. మలయప్ప = మలయ పట్టణంపై నున్న కేశవరూడు
1348. మల్లయ . పాలెం : గుడివాడ ; వ్యక్తినామసూచి.
 మల్లాయ < మల్లయ్య < మల్ల + అయ్య .
1349. మల్కా . పురం : ఇబ్రహీం పట్నం ; వ్యక్తినామసూచి.
 మల్కా < మాలిక్ . A heil owner, నవంతుగాడు (సి.పి.ట్రాన్స్)
 మాలిక్ కాఫర్ అనునేనాని పేరున ఈ గ్రామాని కాపేరువచ్చింది.
 1568 వ సంవత్సరం లో సుల్తాన్ ముమ్మి ఇబ్రహీం ఖాయు,
 అతనిబిటేయి పట్టియున్నందున వారి గౌరవాధికై మల్కాపురి
 మల్కా పట్టణము అనుపేరు నిర్ణయప బడినట్లు జననరుక్తి.

1350. మల్కా . పురం : జిగ్గయ్య పేట ; వ్యక్తినామ సూచి.

1351. మల్లం . పల్లి : ఘంటసాల ; వ్యక్తినామసూచి.
 మల్లం < మల్లమర్రి. వ్యక్తినామ ప్రథమావయవాల్లో
 కన్మించే మల్లకెళ్ళి సంస్కృత భాషలోని మల్లక చట్ట
 భవముని మల్లంపు, మలికెడ్డి, మలినాయుడు ఈ పాల్గొని

మతి, మల్లి, మల రూపాంబరా లేనని ప్రాచీనాంధ్ర శాసనాలలో ఋషరాజు. రాణా కుష్ట వేరాకన్యారు. మల్లింపల్లి హెయ్యల వారిలో బ్రాహ్మి పేరుగా కనబడుతోంది.

మల్లి - ఒకానొక కొండ్ల దేవత (సూ.న.)

- 1352. మల్లిం. పూడి : బంటు మిల్లి ; వ్యక్తి నామ సూచి.
- 1353. మల్లి . వరం : పామర్రు ; వ్యక్తి నామ సూచి.
మల్లి - మల్లిడు, శ్రీశ్యుడు, (మల్లి+అయ్య)
- 1354. మల్లి. వల్లి : బావులపాడు ; వ్యక్తి నామ సూచి.
- 1355. మల్లి. వోలు : గూడూరు ; వ్యక్తి నామ సూచి.
- 1356. మల్లికార్జున. పురుం : ముళ్ళి ; వ్యక్తి నామ సూచి.
మల్లికార్జున < (స) మల్లికార్జునః (దేవనా సూచి)
- 1357. మల్లి జోయిస. పల్లి : ఆ గిరి పల్లి ; వ్యక్తి నామ సూచి.
మల్లి, జోయిస < జోయస < జోయడు

జోయడు = గ్రామాధికారి. తిరువారీకుడు వేదాగ్రామ పెద్ద. "దాసం చేయ బడస గ్రామం యాలా కూ రెవిన్యూ పూర్తిగా కాసే, కొంత భాగం కాసే అనుభవించే వాడు." ప్రజాపరక్ష. సురవరం, తిరువుల సంఘం క చరిత్ర ; పుట : 54.

శ్రీ. పట్టణం తాలిసారిగా ఈ పదం కనిపిస్తుంది. మొదట పదవి సూచకమైన జోయ గ్రామ నామంపై కనపడగా పరాచీన శ్రీ. క. 7వ శతాబ్దిలో వ్యక్తి నామంపై కనబడుతోంది. మొదట జోయ 7 మారట జోయ. ఇది భౌతిక శక్తి భవమని సురవరం వారి రొంటూ పల్లికిలను, మేనాలను మోసే వారని వివరించారు. గిరిండ్ల తొగ వారు గ్రామ పెద్దను జోయ అంటారు

- 358. M.A.M.P. పుట 103. అి వేరాకన బడింది.
మల్లిం. పాడు : గంపలగూడెం ; వ్యక్తి నామ సూచి.
మల్లిం < మలమసి.

- 1359. మళ్లల : తిరువూరు ; వుళ్ల సూచి.
మళ్ల + లు + అ > మళ్లల.
- 1360. మళ్లె న్నవరం : బంటుమిల్లి ; దేవనా సూచి.
మిల్లి > మల్ల + ఈ న్నవరం (వుళ్ల సూచి)
- 1361. మళ్లె న్నవరం : మొవ్వ ; దేవనా సూచి.
- 1362. మహా మల్లవ్ క్షింసం. పురం : పెరున ; వ్యక్తి నామ సూచి.
- 1363. మహా న్నవరం. పురం : పెదపారుపూడు ; వ్యక్తి నామ సూచి
- 1364. మాకులవారి. వావె : అవన గడ్డు ; ఇంటి పేరు సూచి.
మాకుల + అ + వారు + ఐ

మాకు < మూకు < మూసు = వుళ్లము, చెట్టు (సూ.సి)
ఇంగ్లీషు మందులు రాజతానిక ముందు తెలుగు
మందుల్లో మాత్రం లో పాటే కొన్ని రోగాలకి ఆకు
మందులు కూడా ఇచ్చేవారు. అట్టి ఇకుమందుకే
'మాకు' అని పేరు. అట్టి మాకు ఇచ్చేవారు మాకులవారిని
పిలువ బడేవారు.

- 365. మాగల్లు : నందిగామ ; వుళ్ల సూచి.
శా. రూ : మాంగల్లు - [వెంకటాచార్యుల కొండ్రికా, వా. బం. ౨, 9 (69) 60]
- 1366. మాగంబి వారి. వావె : మొవ్వ ; 'ఇంటి పేరు' సూచి.
కురగల్లు > కురగంటి ; మాగల్లు + ఇ - డౌప విభక్తికం.

367. మాచ. వరం : మచిలేపల్లిం ; వ్యక్తి నామ సూచి.
మాచి (పండ్లి కాని పడుటి) > మాచగా రూపాంతరం.
కొండుజాతి స్త్రీ నామం (MAMP)

సామెత :- కూవమల్లి ^{కుళ్ల}చెడితే మాచమల్లి మాయం చేసింది.
నివత్రుణాపరువుని భోగపక్కి మాచమ్మవి. రెడ్డి వాణి కుళ్ల
పెదలి మట్టి వేమారెడ్డి తన సోదరుడైన మాచారెడ్డిని

కొండుపల్లి సేమపాలకునిగా చేసాడు. కృష్ణా జిల్లా లోని
 మాచవేరములు. క్షై. ఇరువుర పేరున వెలసినట్లుగా
 భావించవచ్చును. (సోమ శేఖరశతక. M, హి. సు. శ్లోకం క్రింద
 ఉన్నది); పుట : 39.

- 1368. మాచినేని. పాతం : వచ్చువాయి ; వ్యక్తినామ సూచి.
 మాచినేని < మాచినాయని < మాచినాయుడు + బి.
- 1369. మాజేరు : చల్లపల్లి ; జిలసూచి.
 'మాజేరు' - అను పది అక్షరముల గ్రామం గుండా త్రవవ్విస్తోంది.
- 1370. మాట్లం : కృత్తవెన్ను ; వ్యక్తినామ సూచి.
 మాటలు + అమృత > మాట్లమృత > మాట్లం.
- 1371. మాదాలవారి. సూర్యం; గన్నవరం ; 'ఇంటివేరు' సూచి.
- 1372. మాదానువారి. పాతం: కంకిపాడు ; 'ఇంటివేరు' సూచి.
- 1373. మాధవ. వరం (తూర్పు): ఎ. కొండూరు ; వ్యక్తినామ సూచి.
- 1374. మాధవ. వరం (పశ్చిమ): ఎ. కొండూరు; వ్యక్తినామ సూచి.
- 1375. మాధవ. వరం : ముదిసేపల్లి ; వ్యక్తినామ సూచి.
- 1376. మానికొండు : ఉంగుటూరు; వుడ్ల సూచి.
 వి. చూ: 1337
- 1377. మామిడి. కొల్లు : గుడ్లవల్లెరు ; వుడ్ల సూచి.
 ఇది చిట్ట మామిడి (వలలనిచ్చేది) కాదు. నేలబారున
 పెరిగే మామిడిలు ఉన్నాయి. దీని:- అటుక మామిడి
 నేల మామిడి మొదలగునవి. మామిళ్ళ కోడు అనేది వుల్లెరు
 నుండి చేతన త్రవవం. త్రవవం బట్టరు కోడు అని
 వ్యవహరింపబడు చున్నది. కొలను > కొల్లు.
- 1378. మామిళ్ళ, పల్లి : పమిడిముక్కల; వుడ్ల సూచి.
 మామిడి + లు + అ > మామిళ్ళ. వి. చూ: 1377

1379. మారేడు . మాక : కంకిపాడు ; పుష్క సూచి.
 మారేడు - బిళ్ళము .-(క.ర.)
1380. కూరే . పల్లి : ఎ.కొండూరు ; పుష్క సూచి .
 మారే < మారేడు - అడుపుళ్ళి, తోటల్లో పెరిగే పెద్దచెట్టు.
 Balfruit tree. Aegle marmelos (కూర)
1381. మాలకాయ . లంక : మాలవీపట్నం ; పుష్క సూచి.
 మాలకాయ - ఓకానుక చెట్టు.
1382. మాల . పల్లి : గూడూరు ; కుల సూచి.
 షెడ్యూల్డ్ కులాల్లో ఒక కులము.
1383. మాల . పల్లి : ముదినేపల్లి ; కుల సూచి.
1384. మాలపల్లి : : ముదినేపల్లి ; కుల సూచి.
1385. మాలపల్లె : : నందివాడు ; కుల సూచి.
1386. మిట్టు . గూడెం : గంపలగూడెం ; భూ సూచి.
 మిట్టు - ఎత్తైన భూమి.
1387. మిలటరీ . కాలనీ : నాగాయలంక ; స్థల సూచి.
 మిలటరీ - ఆయుధ పాఠశాల సైనిక భటులు.
 కాలనీ - నివాస (స్థావర) ప్రాంతము.
1388. మిలటరీ రాయి . పేట : కవిడిండు ; వ్యక్తి నామ సూచి.
 మిలటరీ - వి. చూ: 1387; రాయి - బిరుద(తీక)వ్యక్తి నామ
1389. మేనాక్ష . నగర్ : విజయవాడు (పట్టణ); దేవతా సూచి.
 మధుర లోని ఆముల వాడ పేరు మేనాక్ష . నగరం > నగర్
 ఆధునిక కాలం లో విశ్వాక్ష గ్రామాలకు గ్రామ నామ సూచి గా
 వాడు బడు యింది.
1390. మేర్ ఇమామ . పాతం : పామర్రు ; వ్యక్తి నామ సూచి.
1391. మేల్జి . పురం : నూజివేడు ; వ్యక్తి నామ సూచి.

నోట్లొకండు నవాబుల సేనాని మిర్జాఫర్ అను నవడు సేటి
 గాంధీ సానిక మూల స్థానమున గొల్లపల్లి (యదుపురం)ని
 డివిలంబి ఆక్షితి చివర ఒక స్థావకము నేర్పరచు
 తొసను. అచే మిర్జాఫురంగా పిలువబడు చున్నది."

[సమ్యునారాయణరావు KVN - నూజివీటి ఆప్తరావులు - 1975, 22]
 మీర - మహామృతిబియ్యం సమ్యుదేల ఆదిమ వ్యక్త నామ
 ప్రథమావయవం . ఆమీర - సంక్షిప్త రూపం .

- 1392. ముండ్లు. పాడు : పెను గంబిర్రెలు ; వుక్కు సూచి.
 ముండ్లు + అ > ముండ్లు - బుకానాక వుక్కు వికేషము.
- 1393. ముక్క. పాడు : ఉంగుటూరు ; భూ సూచి.
 ముక్క - భూఖండము.
- 1394. ముక్కువారి. అంటు : పుచురీపట్నం ; టింటిపేరు సూచి.
 ముక్కు. వారు + యి.
- 1395. ముక్తేచ్చర. పురం : ముగ్ధయ్యవేట ; దేవతా సూచి.
 ముక్త + ఈగచ్చర ; ముక్త = ముత్తము, ముక్త నొందినది.
 కృష్ణానది పుష్కరాల సంగమ స్థానమైన ఈ చోటు ముత్తైల
 గా కూడా చెప్పుబడుతుంది. త. సం : 1211 (క్రీ.శ 1391)
 సగు భవానీ ముక్తేచ్చర నాగ్గిరి. ఆలయము అంగల ఒక
 శాసనము ఈ గ్రామ నామము 'ముక్త' అక్షరేణానబడినది.
 ఈ నాగ్గిరి పేరునే ఈ గ్రామ నామం ప్రవహించు పుడుచున్నది.
- 1396. ముక్కొల్లు : గూరూరు ; సంఖ్య సూచి.
 మూడు + కొల్లు < కొలను. = వటాకము, చెరువు.
 ఈ గ్రామానికి మూడు కైళ్ళలా మూడు చెరువులు
 నేటికీ గర్భన మిస్తాయి.
- 1397. ముక్కొల్లు. పాడు : నూజివీడు ; గ్రామనామ సూచి

- ముక్కొలు - సంఖ్యాసూచి
1398. ముచ్చిన. పల్లి : రెడ్డి గూడెం ; సంఖ్యాసూచి.
 మూడు+ బిస్స > ముచ్చిన. మూడు బిస్స పల్లెలు కలిసి
 ఒక గ్రామంగా ఏర్పడ్డాయి.
1399. ముచ్చిలి. గుంట : పెడన ; భూసూచి.
 ముచ్చిలి - నూలు, పల్లము.
1400. ముచ్చెర్ల : పెడన ; సంఖ్యాసూచి.
 మూడు+ చెర్ల. చెర్ల < చెర్ల < చెరువులు - జిలానయము.
1401. ముత్తరాసి. పాతెం : పెడన ; కులసూచి.
 ముత్తరాసి > ముత్తరాసి > ముత్తరాసి - ఒక కులం.
 కంట్ల, సెల్లూరు, కడప, ఉత్తర ఆంధ్రప్రదేశ్ జిల్లాలలో అధికంగా
 ఉండే ఒక కులం - CTSI - IV.
1402. ముత్తరాసి. పాతెం : విస్సన్నపేట ; కులసూచి.
1403. ముత్తరాసి. పాతెం : యెమ్మ ; కులసూచి.
1404. ముత్తరాసి. పాతెం : చల్లపల్లి ; కులసూచి.
1405. ముత్తరాసి. పాతెం : పుష్పిడుమరక్కల ; కులసూచి.
 → మేడూరు (కొత్త)
1406. ముత్తరాసి. పాతెం : గూడూరు ; కులసూచి.
1407. ముత్తరాసి. పాతెం (కపిలేంద్రంపురం శివార్లపమిడి ముక్కల ; కులసూచి.
1408. ముద్దినే. పల్లి : ముద్దినే పల్లి ; వృక్షనామసూచి.
 ముద్దినే < ముద్దిన+వి ; ముద్దిన - ఒకరకు కలుపు మొక్క.
1409. ముద్దునూరు : ఉయ్యూరు ; వృక్ష సూచి.
 ముద్దిన+డీరు.
 (బాలగంగాధరరావు. ప్ర. : 1995 : 133 P)
1410. మునగ. చర్ల : నందిగామ ; వృక్ష సూచి.
 మునగ - సిగ్రువు, *Moninga pterygopariagrrowth*
 మునగ ఆకును, కాయల్ని, కూడా శాకాహారంగా ఉపయోగిస్తారు.

1411 ముసగ. పాడు : చి. బందురు ; వృక్షసూచి.

1412 ముసగాల. పుష్టి : చంద్రపాడు ; వృక్షసూచి.

"ముసగాలపుష్టి నందిగామ చాలాతాల్ గుంది. దీని పూర్వనామం ముసలులపుష్టి. అయితే ముసగాల పేరుతో మరొకటి ఉంది. ముసగాల, ముసగ, ములగ ముసకు పలుకు. అయితే ఇది ఆ ములగ కాదు. ఇది ఒక రకం గడ్డి మొక్క."

-(బ్రాలగంగాధర రావు. శై: 1995 : 133 పుట)

1413 మున్నలూరు : కంచక చక్క ; అప్పపూం.

1414 మునిపెరు : కుత్తిపెన్ను ; వృక్షసూచి.

ముని - అబిసె చెట్టు. పెరు - పెద్ద, పసుకటిది

1415 మును. కుళ్ళు : తిరుపూరు ; వృక్షసూచి.

ముని > మును (ప్ర. చూ: 1414 కుడు + ల > కుళ్ళు + అ > కుళ్ళు.

1416 ముప్పొల : చంద్రపాడు ; సంఖ్యసూచి.

మూరు + పొల. పొల - పొల బొడిస, క్షీలక (క. ర.)

1417 మురుసల్లి. పాలెం : గుడ్లపల్లెరు ; 'ఇంటిపేరు' సూచి.

మురుసల్లి మురుస > మురుసు - సర్కరాజల, రావి. (క. ర.)

1418 ములకల. పల్లి : చొట్ల వచ్చూరు ; వృక్షసూచి.

ములక + ల + ల. ములక - చాల్తాకట్టి (ఇది కకకాల్ల సూ. సి)

1419 ములకల. పల్లి : ముడిసేపల్లి ; వృక్షసూచి.

1420 ములకలపల్లి. లంక : చొట్ల వచ్చూరు ; గ్రామనామసూచి.

ములకల. పల్లి (వృక్షసూచి)

1421 ములుకుల. వెంటు : కైలవరం ; వృక్షసూచి

<ములకులు + ల. వెంటు - వెంతు, విసల్లిం పబడిసది.

1422 ములగలపాటివాసి. గూడెం : ఇన్నప్పేరు ; 'ఇంటిపేరు' సూచి.
ములగలపాడు + ఇ (గ్రామనామసూచి)

1423. ములుగులమూత. సూరవరం : ఆగరిపల్లి ; గ్రామదేవతాసూచి
 సూర. వరం (ప్రకృతినామసూచి)

1424. ములువరి వారి. పాతం : పేరుపేరుపూడి; 'ఇంటి పేరు సూచి'
 ములువరి + రి; వారు + ఇ (గ్రామనామసూచి)

1425. ముష్టి. కుంట్ల : తిరువూరు ; వృక్ష సూచి.
 కుంట్ల + లు + త > కుంట్ల. ముష్టి - మసడి (వృక్షవిశేషము) (క.ర.)
 ఈ గ్రామం కుండుల పాడు ప్రదేశంలో ఉంది. దాని చుట్టూ వర్షా
 కాలంలో ఎన్నో మొగ పొద్దు ఉంటాయి. అద్దెల గ్రామానికి
 ఇరుక ప్రాంతంలో రాక చీకరల స్థలం చూడడం వల్ల
 "మూసన కుంట్ల" నా ప్రవచనం పొందింది. అదే "ముష్టి కుంట్ల" గా
 మారుతుంది. ఒకటి చదు గా తిరువూరు ద్వారా తెలిసింది.

- కుమారి కమలాదేవి గారు, 66BT, ZPHS, Atkur.

1426. ముసవి నాయక. పాతం : పమిడి ముక్కల; 'ప్రకృతినామసూచి'

-1427. ముస్తాబారు : గన్నవరం ; ప్రకృతినామసూచి.
 ముస్తా. బారు. "కుండుపల్లి రాజ్యీపాలకుల్లో ముస్తాబా
 అనే అనుపేరు గల ప్రకృత పేరు ఈ గ్రామం నిర్మించబడింది"
 [ఈ ప్రకృతము. క. ప్రాచీనాంధ్ర చరిత్ర కథనాగ్రంథం, 1153]

1428. ముసుసూరు : ముసుసూరు ; తంజనామసూచి.
 ముసుసూరి వంశీకులిచ్చుట ప్రాచీన మేర్పరచుకొనటం వల్ల
 అపేరుతో ఈ గ్రామం ప్రవచనం పొందినట్లు. అదే పేరుతో
 స్వామిగారు ఉన్నా కావతి అయినా కావత ఒక గ్రామం ఉంది.

1429. ముష్టి. పూడి : పమిడి ముక్కల ; వృక్ష సూచి.
 ముష్టి + లు + త > కుంట్ల కమల, గ్రామముష్టి (భ.న.)
 ఇది ములుగు వారిలో జుట్టి పేరు.

1430. మూకల వారి. పాతం : ముష్టి. 'ఇంటి పేరు' సూచి.
 మూకలు + తి. వారు + ఇ (చైతన్య కథన)

1431. మూడు . తాళ్ళ పాడు : మండువల్లి ; సంఖ్య సూచి.
 తాళ్ళ . పాడు (మళ్ళ సూచి) తాళ్ళ + అ < తాడు + లు.
 తాడు - తాటి చెట్టు.
1432. మూర్తి రాజు . గూడెం : ఉమ్మారు ; వ్యక్తనామ సూచి.
1433. మూల . ఉప్పురి గూడెం : కచిదిండు ; దిక్పాచి.
 ఉప్పురి . గూడెం (కుల సూచి)
1434. మూల . పుర్రు : బంటుపల్లి ; దిక్పాచి.
1435. మూల . పాడు : బ్రహ్మహింపట్నం ; దిక్పాచి.
1436. మూల . పాతెం : మొప్ప ; దిక్పాచి.
 ఇది మొప్ప గ్రామానికి దుక మూలగా ఉంది.
1437. మూల . పాతెం : నానాయలంక ; దిక్పాచి.
1438. మూల . పేట : మండువల్లి ; దిక్పాచి.
1439. మొంతి . దిట్టు : మొప్పదేవి ; సంఖ్య సూచి.
 మొంతి - మెట్టునేలల్లో నాగు చేసి పెంచే బస్త్ర మొక్క.
 దీనికి తిక్కుకూరగా వాడుతారు. (గ్రామ్యశాస్త్రము గ్రామ్యశాస్త్రము - 111)
 గ్రామ్యశాస్త్రము - 111 (మాం. వ్య. ప. క్ష - I)
1440. మెట్టు . పల్లి : గన్నవరం ; భూ సూచి.
 మెట్టు + లు + అ > మెట్లు - నేల సేకండా పండేడుదేను,
 మొరకనేల (సూ. ని.)
1441. మెట్టు . మాలపల్లి : మొప్ప ; భూ సూచి.
 వి. మా : 1440. ఇది తెలుగు వారిలో ఇంటి పేరు.
 మాల . పల్లి : (కుల సూచి)
1442. మొరక . గూడెం : గురువాడు ; భూ సూచి.
 మొరక - మెట్టు, మెట్టునేల. పొలం మెట్టు - వర్ష భారం
 పండేనేల (మాం. వ్య. ప. క్ష - I)

1443. మొరకన. పల్ల : మోషనెజ ; భూసూచి.
 మొరక. అస - He new is understood and locative particle 'అస' ఇది నిర్ణయిత స్థల సూచనా పట్టియందు వచ్చు.
1444. మొరక. పాతెం : నాగుయలంక ; భూసూచి.
1445. మొకావారి. షాట : మూచిలెట్టెం ; 'ఇటిపేరు' సూచి.
 పలమ, కమట్రవారియి ఇటిపేరుగా కనబడు తోంది.
1446. మొకావారి. పాతెం : చల్లపల్లి ; 'ఇటిపేరు' సూచి.
1447. మొడు. పాతెం : చందల్లపాడు ; వృక్ష సూచి.
1448. మొడు. లంక : అచనిగడ్డ ; వృక్ష సూచి.
 మొడు - అత్తచెట్టు, డిబ్బంబరము (క.ర.)
1449. మొడు. లంక : అచనిగడ్డ ; వృక్ష సూచి.
1450. మొడూరు : పచిడు ముక్కలు ; వృక్ష సూచి.
 మొడు + డొరు .
1451. మొడూరు : గంపల గూడెం ; వృక్ష సూచి.
 మొడు + డొరు .
1452. మొడూరు : డొగుడూరు ; వృక్ష సూచి.
 మొడు + డొరు .
1453. మొద. లంక : అచనిగడ్డ ; వృక్ష సూచి.
 మొద - ఒకానొక డొప్పి. (సూ.సి)
 పి.మా :- మాద పుర - ఒక రకం కలుపు మొక్క.
1454. మొదర. పాతెం : గన్నవరం ; జాతి సూచి.
 మొదర - బాఫలు, మిట్టెంబ మొదలగు వానిని చు వ్వలతో వదురు బద్దలతో అట్టి, అచిరి; జీవించి జాతి (ఇం.వా)
1455. మొళ్ళ. మరు : మోషనెజ ; భూ సూచి.
 మొడు + ల + అ > మొళ్ళ - మొడు - చి. చూ: 1448

1456. మేళ్ళమర్రి. లంక : మోపిదేవి ; భూసూచి.
 మేళ్ళ. మర్రి. మేళ్ళ. డెలెడు+లు+లి. వి.చూ:4448
 మర్రి < మర్తు + తి (బౌద్ధవిభక్తి కు)
1457. మైల.వరం : మైలవరం ; ప్రకృతినామసూచి.
 మైలమ < మైలార < మైలారు - ఒక మైత్రుదేవత(శ్ర.ర)
 మైలారు తలుగు నాట ప్రకృతినామం. అంధ్రదేశం లో
 మైలవరాలు చాలా ఉన్నాయి. "కాకతీయ పాలకుల
 కుమార్తె మైలమ పేరున ఈ గ్రామం నికాపేరు వచ్చి
 యుండు వచ్చు" (దత్తాత్రేయ సత్య. వి. వి; 1988; 169P)
 కడప జిల్లా జమీనదారులు తాలూకాలో బ్రిటీష్ పేరులో
 ఒక గ్రామం ఉంది. మైల < మయిల < మయిలి
 -వృక్ష సూచి. మొకంజీ క్షేత్రము (1180; 158) లో
 వేళ్ళాన బడింది. (విశ్వనాథశాస్త్రి. కే; 1976 : 431)
1458. మొంభాసా. కలవపూడి : మండువల్లి ; పరిపాలనాసూచి.
 మొంభాసా = తీరువ వేసి భూమి; అన్న జమిందారి (శ.ర.)
 మొకాసా = గ్రా. వి. పన్ను వేకుండా నియ్యబడిన గ్రామము.
 ఈ జిల్లా లో కలవపూడి 'లు ఉన్నాయి. ఒకటి
 మొంభాసా కలవపూడి, రెండవది కేలీ కలవపూడి.
 మొంభాసా దారులందరూ వారి ఆయా జమీన్దారీలో భూమి
 ఉంటుంది. వీరు జమిందారులకు అనిబడు ఉంటారు.
 కలవ. పూడి (వృక్ష సూచి)
1459. మొంభాసా. నరసన్న పాలెం : నూడవీడు ; పరిపాలనాసూచి.
 మొంభాసా - వి.చూ 253; నరసన్న. పాలెం (ప్రకృతినామసూచి)
1460. మొంభాసా. మాచవరం : విడువవాడు (వృక్ష); పరిపాలనాసూచి.
 మాచ.వరం (ప్రకృతినామసూచి) వి.చూ : 1367

1461. మొఖాసా. ముఖ్యలంహడు : విజయవాడు (పట్టణ) పరిపాలనాసూచి.
 ముఖ్యలం. హాడు (ప్రకృతి గామ సూచి) ముఖ్యలం < ముఖ్యలంవ్యు.

1462. మొగలరాజు. పురం : విజయవాడు (పట్టణ); రాజవంశసూచి.
 మొగల్ వంశపు రాజులు దండయాత్రలు. చేసి ఈ ప్రాంతాన్ని ఆక్రమించి, వసురాజుత్రుతనిధులను నెలకొల్పట చేత ఈ గ్రామం " మొగల్ రాజు పురం" అనే పేరుతో ప్రవహారం లోకి వచ్చింది.

1463. మొగులూరు : కంబుక చర్మ ; వంశ సూచి.
 మొగులు. ఊరు.

1464. మొర్న. పూడి : సూజీ వేడు ; భూ సూచి.
 మొర్న < మొరుస < మొరుసు = మొరపనేల (తం.వా) సన్నని గులకరాము ఎక్కువగా కలిసిననేల (ప్రాం. వృ. పత్తి)

1465. మొరుసు. మిల్లి : మైలవరం ; భూ సూచి.
 మొరుసు - వి. చూ : 1019

1466. మొవ్వి : మొవ్వి ; పుష్ప సూచి.
 పో. చూ : మొవలి, మొగలి (-కా. శం) < మోవ = ఒకానొక చెట్టు (శ. శ.); ఒకజాతి అడువిచెట్టు (సూ. ని.)
 " మౌద్గల్య మహర్షిచే శవలింగ ప్రతిష్ఠ చేయబడిన గ్రామమగుటచే మొవ్వి అను గామ మేర్పడినది. ఇంతే కాదు. వేరొక ఐతిహ్యము కలదు. నటరాజు జనంశాత శేకమున తొండవము చేయి సమయమున ఆ గ్రామ చరణు కొంకణలలో నొక మువ్వి ఇటునివతి తమగుటచే ఈ పవిత్ర స్థలము నకు 'మొవ్వి' అను నామ మేర్పడినది అందురు. ఇచ్చటి గోపాలస్వామి ఆలయం లోని ఉత్సవ విగ్రహ కేరముపై 'మొవ్వి' అని చిహ్నింప బడినది. ^{శ్లో} గ్రామనాథం బంధా. కార్యమున సమగ్రలొకటా సుఖం దేవం .."

1467. మొవ్వ. పాతం : మొవ్వ ; గ్రామనామసూచి.
 మొవ్వ - వి. చూ: 1466.
1468. మోటూరు : : - గుడివాడ ; సామాన్య సూచి.
 మోటూ - డోరు ; మోటూ - డోరు = ఉనికి, పెద్దది. (క.ర.)
 మోటూ - "మొటూ" అనే పదానికి బాటకొక పోయిన చోట
 అనే అర్థం ఉంది. 1934 సెప్టెంబరు న్ని బట్టి గుడివాడ
 నుండి ముదినేకుల్లి పోవు రహదారి నుండి ఒక మట్టి
 రోడ్డు మోటూరు వరకు వచ్చి ఒక పోయింది. మోటూరుకి
 మార్పు జరిగేయి సర్కా జిల్లా బాటకొన సాగింపు వీక
 పరివేడుల వల్ల బాట చువర నున్న డోరు కావడం వల్ల
 మోటూరని పిలువ బడుచోందని ఒక అభిప్రాయం.
 (తాపత్రీ. P ; 1987 : P 210. ఆ చుంఠ్రితం)
1469. మోతేరావు. పేట : విస్తృత పేట ; వ్యక్తి నామ సూచి.
1470. మోదుగు. మూడు : మండవల్లి ; వ్యక్త సూచి.
 మోదుగు - శుక వృక్షము (సూచి)
 మోతుక = నల్ల రోగడ ఉప్పుపర్రుల్లోను, ఏకైకంగా పెరిగే
 పక్షులవికుల చెట్టు. (మూ. వృ. ప. కి-I)
1471. మోపర్రు : మెజపర్రు పూడు ; పరిమాణ సూచి.
 మోపు. అరు. = గడ్డి మోదలగు వాని పెద్ద కట్టు, వింటి
 నారి, అధికము. పో. చూ: మోపర్రు (గుంటూరు) మోపిపేటి (కృష్ణా)
 మోపు - పెద్దదైన, బరువైన.
1472. మోపిదేవి : మోపిదేవి ; ఉద్భవ భూమి సూచి.
 మోపి < మోపు = పెద్ద, భారము, దేవి < దేవి = వీక్షణ
 భూమి దేవతలను చుట్టూ నడుచేరితే మధ్య భాగాన్ని దేవి అంటారు.
1473. మోపిదేవి. లంక : మోపిదేవి ; గ్రామనామ సూచి.
 మోపి. దేవి : వి. చూ: 1472 సమంతిని లంకలో ఉన్న గ్రామం.

1474. యుష్ట్య .వృత్తి : కలిదిండి ; జింఘ సూచి.
ఎక్ష్ట్య > యుష్ట్య + అ > యుష్ట్య (జైవ విభక్తికరూపం)

1475. యుష్ట్యవాసి. పాలెం : మురిచేపట్టుం ; జింటపేరు సూచి.
పెలుగు వారిలో జింట పేరు.

1476. యుష్టన. పూడి : మొప్ప ; ముక్క సూచి.
ఎడ్డెరి : ఎడ్డెవరి - ఒక రకం కలుపు మొక్క (మాం.పు. పక్షి)

1477. యనకూరు : నానాయలంక ; పొలాకీ పర్వ సూచి.
యనక . డ్డిరు . యనకేల పనుక = పక్షుల వాణము.
- కుష్ణా డిటెక్టివ్ ; , 176 p.

1478. యనమదల : నూజివీడు ; జింఘ సూచి.
'యనము + మందల ; మందల > మదల . యనము < ఎనము = బుర్రె.
మందలు + అ = పశువుల . ఏరుపు కారకు కౌల్పింటిని డిక్
చోటు కట్టుటను మంద అంటారు . ఒకటి కంటే ఎక్కువ
కట్టుటను చో మందలు అంటారు .

1479. యనమల. కుదురు : పెనమలూరు ; జింఘ సూచి.
వి. చూ: 1478, ; కుదురు = అనకూలమగు, స్థిరమగు.

1480. యనమల. కుదురు : విజయవాడు (ప్ర); జింఘ సూచి.

1481. యన్రావారి. గూడెం : ధాత్రాయి ; జింటపేరు సూచి.

1482. యలమర్త్ర : పెదపారుపూడి ; పరిమాణ సూచి.
ఎలము > యలము + అర్త్ర : సేల్పము (కర్మ) అర్త్ర = త్రవహము.
పొ. చూ :- పామర్త్ర, పసుమర్త్ర.

పర్త్ర > మర్త్ర గా మారిందనే అభిప్రాయం కలదు. కూడొ

1483. యాకమూరు : తోట్ల వల్లూరు ; సంఖ్య సూచి.
వికము క్షీరు > వికమూరు > యాకమూరు = ఒక్కటి.

[నొ. రూ] ఎకమూరు [ప్ర. రూ] వికమూరు (గన్యవరం తాలూకా)
కెళ్ల సంఘత అనుబంధం. నొ సనమ సెక గం. సం: : 292

1495. రవికం. పాఠం : జగన్మయిపేట ; ప్రకృతినామసూచి.
 రవికం < రవికమట్ర - ట్రా ముద్రేవచ.

1496. రవి. గుంట : మందిసేపల్లి ; వృక్షసూచి.
 రవి < రావి. ; గుంట < కుంట - చిన్నచెరువు.

1497. రావివారి. పాఠం : మోపిదేవి ; 'ఇంటిపేరు' సూచి.

1498. రాఘవ. పురం : నందిగామ ; ప్రకృతినామసూచి
 "పశువీరపసేని కుమారుడు రాఘవయ్య పుష్కలవేదాధిపతి
 షాజాహానను మెట్టించి చిరుడులు బుడ సినవారు కాగా
 ముక్కోలకొవలొని కురియెక రాఘవయ్య డొరంగజేబు
 నుండు బడ్డా కిలులు బుడ సిన్రుముఖుడుగా కన్నుడు
 చున్నాడు. నందిగామ తాలూకా లొని రాఘవ పురము
 నకు పైవారిరువురిని సేవనైనా కర్తవ్యముండువచ్చును."
 - [ప్రజలు వజ్రాత్రయసర్వ - భారతి; 1984; పేజీ 69]

1499. రాఘవ. పురం : మందిసేపల్లి ; ప్రకృతినామసూచి.

1500. రాఘవ. పురం : రెడ్డి గూడెం ; ప్రకృతినామసూచి.

1501. రాచ. పట్నం : కైకలూరు ; పాలక సూచి.

రాజు వంశీకులు ఈ ప్రాంతాన కొలునిరాజులకావించు
 కానుకచే అకకిడు విభుడున గ్రామంగా భావించవచ్చు.

1502. రాచర్ల వార్ది. పాఠం : ముప్పి ; 'ఇంటిపేరు' సూచి.

రాచర్ల < రాచెర్ల < రావి + చెర్ల (వృక్ష సూచి)

1503. రాజుగిరిపాల. పురం ; బిరిరిపల్లి ; ప్రకృతినామసూచి.

నూజివేటి జమిందారులొని 17వ తరములొని వెల్దు
 త్రుగడ రాజు గాను, (1860) 18వ తరములొని ముసునూరు
 రాజు గాను (1898) 18వ తరములొని బావరాల ఎస్టేట్
 రాజు గాను ముప్పూరు రాజు గిరిపాల అప్పారావు గాను

ధేములు న్నారు. వారిలో ఒకరేరున ఈ గ్రామనామం విభ్రుడి డేండ్వచ్చు.

- 1504. రాజు. వరం : ఆగరిపల్లి ; పాలకసూచి.
- 1505. రాజు. వరం : గంపలగూడెం; పాలక సూచి
- 1506. రాజువరం. గొల్లగూడెం: ఆగరిపల్లి ; (గ్రామనామ సూచి. గొల్ల. గూడెం (కూలసూచి)
- 1507. రాజు. నగరం : ముదినేపల్లి ; పాలకసూచి.
- 1508. రాజు. పురం : మోపిదేవి ; ప్రకృతినామ సూచి.
- 1509. రాజు. గూడెం : తిరువూరు ; ప్రకృతినామ సూచి.
- 1510. రాజు. పేట : తిరువూరు ; ప్రకృతినామసూచి.

పేట రామారావుల కుడూరుల కాలంలో తిరువూరు సంస్థానం రాజుపేట, పాప తిరువూరు, నడం తిరువూరు అని మూడూగా చీలినది. సంస్థానాధిపతి డి.స్వ. జి.స్వ. (గ్రామం కనుక "రాజుపేట" అని ప్రవహించి పబడింది.

- 1511. రాజు. పేట : ముదిలేపల్లి ; ప్రకృతినామసూచి.

శ్రీ. శ. కవ. కలాశ్రి యందు ముక్కంటి యను రాజు ధరణి కౌటులని రాజ్యమేతనట్లు - - - - అవఠులందరుపట్టు, సమీపము లాని "ఇనుకుడురు" నందు. నివాసమేర్పరచుకొని యుండుటచే ఆ ప్రదేశమునకు "రాజుపేట" అనుకేరుకెల్లినట్లును చెప్పుదురు.¹

① సంకవంధ్ర విజ్ఞానకాండము - 7వ సంపుటం, హైదరాబాద్ 1970 ఫుట 111.

- 1512. రాజుల. పాపం : గంపలగూడెం; రాజసంబంధసూచి.
 - 1513. రావల్ల : పాలమర్రు ; పూణసూచి.
- రా. రా. స - గడ్డి (ఒక రకం కలుపుపెయకా)
- పో. చూ : అంజ మంజ. (శ. ర.)

1514. రాపర్ల. మాలపల్లి : పాపర్లు ; గ్రామనామసూచి.
 మాల. పల్లి (కులసూచి)
 రాపర్ల వేరు ఈ మూర్తు గోదావరి డిల్టా లో వుంది. రాతింటే
 నల్లని అశి అధము. ఇక్కడ ఈ పదం భూమి రంగును సూచిస్తుంది.
 పర్లు, పర్తి శబ్దాలను కుండు వివరించడం జరిగింది. "రామడుగు
 అనే గ్రామం చిత్తూరు డిల్టాలో కలదు" ①
౧. బాలగంగాధరరావు. పై ; 1995 : 142p.
1515. రామ. కందకం : మజలీ పట్నం ; వ్యక్తి నామసూచి.
 కందకం - అటు గోడుకు చుట్టూ వున్న బడిస అగడ్తను కందకం
 అంటారు.
1516. రామ కృష్ణ. పురం : కోడూరు ; వ్యక్తి నామసూచి.
 1977 లో సంభవించిన వుభానకు ఇళ్ళు క్రొవ్వియిన వారికి
 రామకృష్ణ విషన ఇళ్ళు నిర్మించి ఇళ్ళుండం వల్ల "రామకృష్ణపురం"
 అని వ్యవహరింపబడు చున్నది.
1517. రామ కృష్ణ. పురం : పెడన ; వ్యక్తి నామసూచి.
1518. రామ కృష్ణ. పురం : కలిహిడి ; వ్యక్తి నామసూచి.
1519. రామ కృష్ణ. పురం : గంపల గూడెం ; వ్యక్తి నామసూచి.
1520. రామ కృష్ణ. పురం : అవనగడ్డ ; వ్యక్తి నామసూచి.
1521. రామగుంట. పాతం : గుడ్లవస్త్రేరు ; గ్రామనామసూచి.
 రామ. గుంట (వ్యక్తి నామసూచి) పో. చూ: పుట్టగుంట.
1522. రామచంద్ర. పురం : శ్రీగుడవారు ; వ్యక్తి నామసూచి.
1523. రామచంద్ర. పురం : గుడవారు ; వ్యక్తి నామసూచి.
 ఇది బిళ్ళ పండుక శివారు (గ్రామం.
1524. రామచంద్ర. పురం : కైకలూరు ; వ్యక్తి నామసూచి.
1525. రామచంద్ర. పురం : ముద్దినేపల్లి ; వ్యక్తి నామసూచి.

- 1526. రామచంద్రా . పురం : చతుస్రపాదులు ; వ్యక్తి నామ సూచి.
- 1527. రామచంద్రా . పురం : గుడివాడ ; వ్యక్తి నామ సూచి.
- 1528. రామచంద్రా . పురం : త్రివేణి గజ్జ ; వ్యక్తి నామ సూచి.
- 1529. రామచంద్రా . పురం : బిస్సున్నపేట ; వ్యక్తి నామ సూచి.
- 1530. రామచంద్రా . పురం : కంచకచర్ల ; వ్యక్తి నామ సూచి.
- 1531. రామచంద్రా . పురం : ఎ. కొండూరు ; వ్యక్తి నామ సూచి.
- 1532. రామచంద్రా . పురం : డోయూర్లూరు ; వ్యక్తి నామ సూచి.
- 1533. రామచంద్రా . పురం : గన్నవరం ; వ్యక్తి నామ సూచి.
- 1534. రామచంద్రా . పురం : ముసునూరు ; వ్యక్తి నామ సూచి.

“ డక్కన్ సుబ్జెక్టర్ అయిన అసఫ్ జా [1713-48] - అధికారము నెదిరించిన నూజివీటి జమీందారు రామచంద్ర అప్పారావు వేర విస్సున్నపేట, డోయూర్లూరు, గన్నవరం, ముసునూరు మండలాలలోని రామచంద్రా పురము వేరుడి యుండవచ్చు.

- 1535. రామచంద్రా ని. పేట : జిగ్గయ్యపేట ; వ్యక్తి నామ సూచి.
- 1536. రామ . నగరం : చల్లపల్లి ; వ్యక్తి నామ సూచి.
- 1537. రామన్న . గూడెం : బొప్పలపాడు ; వ్యక్తి నామ సూచి.
- 1538. రామన్న . గూడెం : నూజివీడు (మిస్సోలూరి) వ్యక్తి నామ సూచి.
- 1539. రామన్న . గూడెం : తిరువూరు ; వ్యక్తి నామ సూచి.
- 1540. రామన్న . పాతెం : గంపలగూడెం ; వ్యక్తి నామ సూచి.
- 1541. రామన్న . పూడి : గుడివాడ ; వ్యక్తి నామ సూచి.
- 1542. రామన్న . పేట : గూడూరు ; వ్యక్తి నామ సూచి.
- 1543. రామన్న . పేట : చందర్లపాడు ; వ్యక్తి నామ సూచి.

“1668 లో కాసుకొలను రామన్న వేర రామన్నపేట నిర్మింపబడినది.”

(సం. రూపాంధ్ర విజ్ఞానకోశము - 7వ సంపుటం; పుట 111)

- 1544. రామన్న . మూడి : బంటుమిల్లి ; వ్యక్తి నామ సూచి.

- 1545. రామరాజు. పాపం : గూడూరు ; వ్యక్తి నామసూచి.
- 1546. రామ. వరం : కైకలూరు ; వ్యక్తి నామసూచి.
- 1547. రామవరపాడు : విజయవాడు గ్రామం ; గ్రామనామసూచి.
 రామవరము + పాడు (పుంపాటివేక సంధి) రామ. వరము (వ్యక్తి నామ సూచి)
- 1548. రామవరపు. మోడి : బంటుమిల్లి ; గ్రామనామసూచి.
 రామవరము + మోడి (పుంపాటివేక సంధి) వి. చూ. 1102
- 1549. రామవేషం. పురం : బూపులపాడు ; వ్యక్తి నామసూచి.
 రామవేషం + ఆ - డొపవిభక్తికం.
- 1550. రామా. నగరం : చిన్నప్పవేట ; వ్యక్తి నామసూచి.
 రామ + ఆ - డొపవిభక్తికం.

1551. రామానుజ. వార్తల పల్లి : గూడూరు ; వ్యక్తి నామసూచి.
 వార్తల. పల్లి. (పుచ్చ సూచి)
 "బందరు బాలాకాళి రెండు గ్రామాలు స్త్రీలు. వర్తల పల్లి, వర్తల పల్లి లకారం మేది ద్వీరుక్త వ డొనిక కారకువచ్చిది. నిజానికది వర్తల పల్లి. వర్తల వర్తకు బహువచనం. ఇది ఒక రకం మొక్క. వర్త తులసి (Oenanthemum gemmiferum) ముళ్ళింకా కోస్తా ప్రాంతం లోని వారికి తెలుసు. ఇది తుప్పూ పెరుగు తుంది" (బాలగంగాధర రావు. శై; 1975: 162)
 వైష్ణవ మత చార్యులకిది కేంద్రం కావడం వల్ల రామానుజు చార్యుల పేరున "రామానుజ వార్తల పల్లి" అని ప్రవహింప బడు చున్నది.

1552. రామా. పురం : వేరులపాడు ; వ్యక్తి నామసూచి.
 "ముక్కోల దుర్గ నిరాధిప రామ వింగన్న వేరున (1745-63)
 రామా పురం విత్తుడి డొండవచ్చు" (విజయచక్రాస్రీయ నరక
 క్షిప్రవారి-1984; భారతీ; పుట 69)

1553. రామా.పురం : సందివారు ; వ్యక్తి నామ సూచి.
1554. రామాయమాత్రరావు.వేట : సూజివేడు ; వ్యక్తి నామ సూచి.
 సూజివేడు జి.వింజారులలో 17వ వరానికి చెందిన 6వ
 వేంకటాద్రి అప్పారావు (1893 జననం) సాతి పమ్మలలో
 తీమడి రామయ్యమాత్రరావు గారు ఒకరు. వారిజేతున
 పుట్టడినదే (గ్రామం). [సప్తనారాయణరావు. కె.వి.ఎస్., 1975
 వంశపుక్షమల పుట : 9]
1555. రామిరెడ్డి. పల్లి : సందినామ ; వ్యక్తి నామ సూచి.
1556. రామిరెడ్డి. పాతం : సందినామ ; వ్యక్తి నామ సూచి.
1557. రాముడు. పాతం : చల్లపల్లి ; వ్యక్తి నామ సూచి.
1558. రాముడు. వేట : గూడూరు ; వ్యక్తి నామ సూచి.
1559. రాములవారి. పాతం : నానాయలంక ; వ్యక్తి నామ సూచి.
1560. రాయన. పాడు : విజయవాడ గ్రామం ; వ్యక్తి నామ సూచి.
 రాయన < రాయ + అన్న.
1561. రాయన్న. పాతం : బాపులపాడు ; వ్యక్తి నామ సూచి.
1562. రాయ. పల్లి : మచిలీపట్నం ; వ్యక్తి నామ సూచి.
1563. రాయ. వరం : గూడూరు ; వ్యక్తి నామ సూచి.
 రాయన పాడు నుండి రాయ వరం వరకు గల గ్రామాలు
 విజయనగర రాజుల ప్రభావంతో ఏర్పడినవి కావచ్చు.
1564. రావి. గుంట : బంటుమిల్లి ; వృక్ష సూచి.
 గుంట < కుంట - అన్న చెరువు. రావి - ఒక పుష్ప విశేషం.
1565. రావి. చొక్క : సూజివేడు ; వృక్ష సూచి.
 చొక్క < చెరువు + ల + త
1566. రావి చెట్టోడి. దిట్టు : తోట్లవల్లూరు ; వ్యక్తి నామ సూచి.
 రావి చెట్టు. వాడి (వృక్ష సూచి) దిట్టు - ఎత్తైన భూత్రువనము

1567. రావి . రాల : జగన్మయ్యపేట ; వుక్కసూచి.
 రాల < తేవుల. వి. చూ: గ్రా. నా. షి. అ:
1568. రావివారి. పాతెం: మోపిదేవి ; 'ఇంటిపేరు' సూచి.
 రావి - కమలకులశ్లో ఇంటిపేరు. ఇది ఇంటిపేరుగా
 కలవారీ (గ్రామాలి) అధికంగా ఉన్నారు. రావివారి (భూసూతి)
 "ఇక్కడ రావి వున్నా, కిలా సంబంధికాదు. ఏదైనా ఒక
 ప్రవాహం తీరాన గల వత్తైన భూమినుండి. ఏటవాయిగా
 సున్న భూమి 'రావి'." ----- ప్రాంత మంశాకర్క రావి నుండి
 ----- "అని తీసాధుని కాకీభండం లో ఒక ప్రయోగం
 కలదు. అట్టి ప్రాంత మంశాకర్క నవాసమున్నవారు 'రావివారు'."
 (చాలగంగాధర రావు. శ్రీ ; 1995 ; 145 పుట)
1569. రావుల. పాడు : పెడపారు పూడి; భూసూచి.
 రావుల < రావి + లు + అ . వి. చూ: 1123.
1570. రావులు. మాలపల్లి : మోపిదేవి ; భూసూచి.
 మాల. పల్లి (కుల సూచి)
1571. రిమలైన. పూడి : పామర్రు ; వుక్కసూచి.
 రిమలైన : పి. చూ: రిమలైన. గూర్లు, గుంటక మొవలగు
 వాటి దిండుకు అమలైన మేడి - మాం. పు. ప. కో - I
1572. రుద్ర. పాక : నంజివారు ; వ్యక్తి నామ సూచి.
1573. రుద్ర. వరం : మ. తిలీపట్నం ; వ్యక్తి నామ సూచి.
1574. రుద్ర. వరం : నంజిగామ ; వ్యక్తి నామ సూచి.
1575. రుద్ర. వరం : రెడ్డి గూడెం ; వ్యక్తి నామ సూచి.
1576. రుద్ర. వరం : బి. బ్రహ్మపట్నం ; వ్యక్తి నామ సూచి.
- "కాకవీయ సామ్రాజ్య పాలకుల్లో రుద్రదేవ (1158-1195)
 రుద్రమదేవి (1262-89) ప్రవాస రుద్రదేవుడు (1289-1323)లు

కాక కాకతీయ సేనాధినాయకుల అని రుద్రనామధారులు
 ఒకరికి మించియే యున్నారు. ఎవరెవరు ఏయే రుద్రనా
 ములు నిరర్థించిలో లేక వేటికి ఎవరు తమ వేర్పిల్లలో
 తొలియదు". (విజయ దత్తాత్రేయసరళి. ఎ. భారతి. ఫిబ్ర 1984
 పుట 68.)

- 1577. రెడ్డి. కూల్ల : రెడ్డి గూడెం ; కుల సూచి.
 కూల్ల < కుంట్ + లు + అ. (డెంపవిభక్తకం) రెడ్డి-కాపువారిపట్టణము (కే.ర)
- 1578. రెడ్డి. గూడెం ; రెడ్డి గూడెం ; కులసూచి.
- 1579. రెడ్డి నాయక. ఉండు : జిగ్గయ్య పేట ; వ్యక్తి నామ సూచి.
- 1580. రెడ్డి నాయకుడు. అరవూరు : గూడూరు ; వ్యక్తి నామ సూచి.
- 1581. రెడ్డి. పాతం : గుడ్లపల్లెరు ; కుల సూచి.
- 1582. రెడ్డి. పాతం : విస్సన్న పేట ; కులసూచి.
- 1583. రెడ్డి. పూడి : ముదిసేపల్లి ; కులసూచి.
- 1584. రెడ్డె పువారి. పాతం : మోపిదేవి ; పై న్య సూచి.
 త్రివిధ వారి పై న్యం అని అక్షర దళం లో అంతా త్రివిధ
 సహాయ లే. వారు ఎర్ర గా డం డుండుం పల్ల "రెడ్డె పు" అని
 పిలువబడే వారు. వారు స్వత్రాంతం "రెడ్డె పు పాతం" అని
 ప్రవహించ బడు చున్నది.
- 1585. రెబ్బ. వరం : వత్సవాయి ; అపవృత్తం.
- 1586. రెవలల వారి. పాతం : నానాయలంక ; పిం టి పేరు సూచి.
- 1587. రే. గుంట : నూజిపేట ; వృక్ష సూచి.
 రే < రేగు గుంట [ల కుంట]
- 1588. రేగుల. లంక : అవని గడ్డు ; వృక్ష సూచి.
 రేగులు + అ - డెంపవిభక్తకం. రేగు - బదరి వృక్షము (సూ.శ్ర)
- 1589. రే. పల్లె : కైకలూరు ; కుల సూచి.

1590. రే < ప్రే < ప్రేడు , ప్రేత = నాల్గవారు MAMP:758.
 రే. పూడి : ఎ. కొండూరు ; పుష్క సూచి.
 రే < రేగు.
1591. రే. మల్లె : బాపులపాడు ; పుష్క సూచి.
1592. రేమల్లె. గూడెం: గుడ్ల వల్లెరు ; గ్రామనామ సూచి.
1593. రేమాలవారి. పాఠెం: నానాయలంక ; 'పింటి పేరు' సూచి.
1594. రాయ్యూరు : తోట్ల వల్లూరు ; పుష్క సూచి.
 శా.రూ : క్రొయ్యూరు. క్రోయు < క్రోవి [చేట్టి]
 ప్ర: క్రోవయ. A. climbing shrub.
 క్ర: క్రోవె . The climbing plant. D.E.D: 1862.
 శాయ్యు. డోరు: రాయ్యు < క్రోయు. [కకారం అతిపించింది]
 తెలుగులో పదాది సంయుక్తల అని ఒక మాల్లు అతిపించి
 తోట్ల తించబడు డం సాధారణంగా కనబడు తోంది.
1595. రోలు. పడి : తేరు పూరు ; వస్తు సూచి.
 రోలు < తోలు : చంపుడుకు, రుబ్బుడుకు డేపయోగి
 చే రావే సాధనము. పడి - ఆ సుష్టం.
1596. లంక. జోకి పర్లు : గుడ్ల వల్లెరు ; భూ సూచి.
 లంక - నీటి ^{ప్రవాహానికి} వడి మనువు క్షేప భూభాగము.
 జోకి. పర్లు :
1597. లంక. తోట : చల్లి పల్లి ; భూ సూచి.
 తోట : లంక భూములు నారవంతుంగా తోడి పండ్ల
 తోటల పెంపకానికి అనుకూలంగా తోట్లంబు. ఉట్టి
 తోటపంచబడు పండ్ల చేట్ల సమూహము తోట.
1598. లంక. నొడ్డి : గుడ్ల వల్లెరు ; భూ సూచి.
 నొడ్డి - ఖాళిగా తోడి నీవన యోగ్రహణ ప్రదేశం.

- 1599. లంక. పల్లి : ఘంటసాల ; భూసూచి.
- 1600. లంక. పల్లి : పమిడిముక్కల ; భూసూచి.
- 1601. లంకపల్లి. అశ్రవరం : డొంగుటూరు ; గ్రామనామసూచి.
- 1602. లంకపల్లి. లంక : పమిడిముక్కల ; గ్రామనామసూచి.
- 1663. లంకల. కలవగుంట : పెడన ; భూసూచి.
కలవ. గుంట : (పుళ్ల సూచి) జలపుష్పము.
- 1604. లంబాడి. తండు : చిన్నన్నవేట ; జాతీసూచి.
లంబాడి - బదివాసీ జామయ్యోడికరకం. వైడ్యుల్లు
చుగలకు చెందినవారు. తండు - సమాహ నివాసము
కీగ్రామం. కొల్లమండు కుళివారు గ్రామం.
- 1605. లంబాడి. తండు : చిన్నన్నవేట ; జాతీసూచి.
బది పుట్టెలకు కివారు గ్రామం. వి. చూ : 1159
- 1606. లచ్చు. పాపం : నందిగామ ; వ్యక్తి నామసూచి.
లచ్చు + శి (ఊపవిభక్తి) లచ్చు < లచ్చుమర్తి.
- 1607. లక్ష్మీనరసింహ. పురం : నందివారు ; వ్యక్తి నామసూచి.
- 1608. లక్ష్మీనారాయణ. పురం : బంటుమిల్లి ; వ్యక్తి నామసూచి.
- 1609. లక్ష్మీనారాయణ. పురం : పెడన ; వ్యక్తి నామసూచి.
- 1610. లక్ష్మీనారాయణ. పురం : కవిదిండి ; వ్యక్తి నామసూచి.
- 1611. లక్ష్మీనారాయణ. పురం : కైకలూరు ; వ్యక్తి నామసూచి.
- 1612. లక్ష్మీనారాయణ. పురం : నందివారు ; వ్యక్తి నామసూచి.
- 1613. లక్ష్మీ. పురం : వేరుల పాడు ; వ్యక్తి నామసూచి.
- 1614. లక్ష్మీ. పురం : కృణ్ణివెన్ను ; వ్యక్తి నామసూచి.
- 1615. లక్ష్మీ. పురం : చల్లపల్లి ; వ్యక్తి నామసూచి.
- 1616. లక్ష్మీ. పురం : పొదవారు పూడి ; వ్యక్తి నామసూచి.
- 1617. లక్ష్మీ. పురం : చిన్నన్నవేట ; వ్యక్తి నామసూచి.

- 1618. లక్షీల . పురం : తిరువూరు ; వ్యక్తి నామ సూచి.
- 1619. లక్షీల . పురం : పెడన ; వ్యక్తి నామ సూచి.
- 1620. లక్షీల . పురం : చండల్లపాడు ; వ్యక్తి నామ సూచి.
- 1621. లక్షీల . పురం : కైకలూరు ; వ్యక్తి నామ సూచి.
- 1622. లక్షీల . పురం : ఎ. కొండూరు ; వ్యక్తి నామ సూచి.
- 1623. వింగ . గూడెం : పెనుగంట్రోలు ; వ్యక్తి నామ సూచి.

"నందినామ యాలూకాళి వింగ గూడెం ముక్కొల దుర్గ నిలాలత రామవింగన్న [1745-1763] పేరున రూపెత్తి నది కావచ్చును" (విజయ నాటకము - కర్త. ఎ; భారతి - ఫిబ్ర 1984 పుట 69)

- 1624. వింగ . పరం : గుడివాడు ; వ్యక్తి నామ సూచి.
- 1625. వింగారెడ్డి . గూడెం : క్కొడూరు ; వ్యక్తి నామ సూచి.
- 1626. వింగాల : మండువల్లి ; వ్యక్తి నామ సూచి.
- వింగ. జిల . జిల < విల - ఆషేతుంతు రూపం - అనుష్టు. 'కాష్టెట్' జిల' కు కలిగిన అనే అర్థాన్ని తెల్పువారు.
- 1627. వింగాల : గంపలగూడెం ; వ్యక్తి నామ సూచి.
- 1628. వింగాల : వతువాయి ; వ్యక్తి నామ సూచి.
- 1629. వింగాల. పాడు : నందినామ ; గ్రామ నామ సూచి.
- 1630. వేళ్ళు. గరువు : గూడూరు ; జంతు సూచి.
- వేడి + లు + లు > వేళ్ళు. గరువు - నేల, చెంప (క.ర.)
- 1631. వేళ్ళు. పూడి : మండువల్లి ; జంతు సూచి.
- 1632. లోక . మూడి : మండువల్లి ; జనావాస సూచి.

కా.రూ: [వేకుమార్తి] త్ర.రూ: [లోకమూడి] సొలంతాయన సరిందవరత్రి (క్రీ.శ 410-420) కంఠకు నాసవము.

డ్రె. పి. హెచ్. జి. ఎస్. V. పుట 21-22, భూగోళ సర్వేక్షణము, 2వ సంపుటం, పుట: 485

1633. అ. పూడి : ముసునూరు ; స్థల సూచి.
అ - అపల. పూడి క అపల ఖాగం అ) అనగా
శండు
శండుల ప్రవాహాల మధ్య విస్తృతం గ్రామం ఇది.
1634. అయ : జి. కొండూరు ; స్థల సూచి.
అయ - సోరియ, శండు కొండల మధ్య భాగము
(జి.వం.).
1635. వక్కపట్లవారి. పాపెం : నాసాయలంక; తింటిపేరు సూచి.
వక్కపట్ల + వారు + ఇ (జి ప వి భ క్తి కం) వక్క. పట్ల (పుష్క సూచి)
వక్క - The plant Sushama Grandiflora (T. L.)
1636. వక్కల. గడ్డు : చల్లపల్లి ; పుష్క సూచి
వక్క + ల + అ > వక్కల. వి. చూ. 1635
1637. వత్తూరి. పాడు : ముసునూరు ; తింటిపేరు సూచి.
1638. వట్టిగుడి. పాడు : నూజివేడు ; దేవాలయ సూచి.
ఈ ప్రాంతాన పాడు పడిన దేవాలయము ఒకటి గ్రామము
విస్తృత డానిక మంతు కలచని స్థానిక కథనం.
1639. వడు. పాతం : మచివేపట్నం ; పుష్క సూచి
వడు < వడ్డు.
1640. వడ్డు. చెరువు : బంటుమిల్లి ; పుష్క సూచి.
1641. వడ్డుపూడి. తిప్ప : కైకలూరు ; గ్రామనామ సూచి.
వడ్డు. పూడి (పుష్క సూచి)
1642. వడ్డు. మన్నాడు : గుడ్డువల్లెరు ; పుష్క సూచి.
1643. వడ్డు. మాను : జి గి రి పల్లి ; పుష్క సూచి.
1644. వడాలి : ముదిసేపల్లి ; పుష్క సూచి.
వడు. తిలి. (పుష్క సూచి) వి. చూ. 1639
1645. వడుగువారి. పాపెం : అవనిగడ్డు ; తింటిపేరు సూచి.

- వణు.దురు : ముదిసేపల్లి ;
1646. వణు కూరు : పెసమలూరు ; వ్యాపార^{కైత్ర}సూచి.
- వణు . ఊరు (కుగాగమం) వణు < వణకు < వణుకు < వడుకు (ది కూసి) అని యార్ల గడ్డు . బాలగంసా ధరరావు గారి అభిప్రాయము.
1647. వణు.దురు : ముదిసేపల్లి ; వ్యాపారకేంద్రసూచి.
1648. వత్సవాయి : వత్సవాయి ; పరిమాణసూచి.
వత్స = విజుది, అతీ బస్సుది, బిడ్డు (త.ర.)
వాయి < వాయు = వాయు (విటి నీరు తీసి సేస వర్షవజ్రాలునా విభుడ్డు ప్రవాహశాఖ.
1649. వదర్ల.పాడు : కైకలూరు ; వృక్షసూచి.
వదరు + లు + అ 7 వదర్ల = చేతిసార, సారతాయ, (త.ర.)
1650. వన్నూరు : మచిలీపట్నం (భూవర్ణ సూచి)
వన్నూరు - మెలుపు అనినగు వర్ణము. వన్ని. జిరు
1651. వన్నూరు : గూరూరు : (భూ) వర్ణ సూచి.
వన్ని. ఊరు (డిప్పు నీటి కల్పణి ఉప్పు పండ్ల తొల్లగా మెరియు చుండుటచే సమీపం అని విశ్లేషణ గ్రామాలు ఆ పేరుతో వ్యవహరింపబడు చున్నాయి.
1652. వర్ధన. పూడి : నందివోడు ; వ్యక్తి నామసూచి.
వర్ధన < వర్ధన్య.
1653. వరాహ. పట్నం : కైకలూరు ; జింఘసూచి.
వరాహ నరసింహ స్వామి జలయం ఈ ప్రాంతం అడికటి డొంబి.
1654. వలంద. పాతెం : అవని గడ్డు ; జాతీ సూచి.
వలంద < హవెండు : బ్రహ్మహరి అనే పాటు వ్యాపారం

నిమిత్తం వచ్చు కృష్ణా జిల్లా లో సముద్ర తీరం వెంబడి స్థావర తీర్థరచు కొన్నారు. దుచ్చు వారి దేశం హవేండ్. హవేండ్ను లెప్రోతురీకణంగా వస్తే హాలం ద అయింది. 'హ కారం ఆ పించి డిలంద అయి కాలక్రమం లో పలంద' వళం వల్లయింది." (బాలగంగాధరణావు.శ్రీ; 1995: 152-3)

- 1655. వల్లం. త్రుగడు : ఎ. కొండూరు ; వస్తుసూచి. వల్లం < వల్లము - వరహాలజ్ఞాలె ; త్రుగడు - త్రుథాని.
- 1656. కలస. పల్లి : ముసుసూరు ; సామాన్యసూచి. కలస = రాజాపద్రవాదులచే దేశము విడిచి పోవుట.
- 1657. వలివర్తి. పాడు : గుడివాడు ; గ్రామనామసూచి. వలి + వర్తి + య = వలివర్తి (హైపవిభక్తికల) (జలసూచి) వలి < వాగు : వానకురిసి పాలం లో పాలే నీటి జ్ఞాలు (మాం.వృ.ప.కొ-1)
- 1658. వల్లూరు. పాలెం : తొట్ల వల్లూరు ; గ్రామనామసూచి. వల్లి + డ్దోరు (వృక్షసూచి) వీళ్ళ అనే చమిళ పదానికి అక్షం గొప్ప, పెళ్ళి, విస్తృతము సారవంతము అనే అర్థాలున్నాయి. వళ్ళపైయూర్ అంటే వ్యవసాయదారులు. ఇది గాప వస్తే అంటే ఒకరకం మొక్కల పేరు. చూ :- వల్లి < వస్తే. ౧ బాలగంగాధరణావు.శ్రీ; 1995: 154] డ్దోరు అనుబాధగా డ్దం & డం వల్ల వ్యవసాయదారులు అన్న అర్థమే సరి పోలుతుంది.
- 1659. కశుమెట్ల. పల్లి : అవనిగడ్డ ; గ్రామనామసూచి. కశు.మెట్ల (వృక్షసూచి) పేరు. చూ: బాపురమెట్ల.
- 1660. వాడ. గొయ్యి : ముచివీపట్నం ; వస్తుసూచి. వాడ < డీడు (తల్లిపరాపతి) సముద్ర తీరం లో డ్దీడుల రేవుత్రావం లో పుట్టడిన గ్రామంగా స్థాపించవచ్చు.

1661. వాడు. పాతెం : మచివేపట్టణం ; వస్తుసూచి.
 ౩. చూ: 1215
1662. వాడు. పల్లి : ముదివేపల్లి ; గృహసముదాయసూచి.
 పల్లి < పల్లి
1663. వానపాముల : పెదపారుపూడి; జంతుసూచి.
 వానపాములు + అ > వానపాముల = ఎఱ్ఱి, మఱ్ఱిలభ
1664. వాయి. వాక : ముదివేపల్లి ; వృక్షసూచి.
 వాకల > వాయిల > వాయి = వావిచెట్టు
1665. వావిలాల : తిరుపూరు ; కృష్ణసూచి.
 వావిలి. ఆల. "ఆలము కుంభే పెట్టేది అలము
 వేక ఆలము అలం దొ. ఆకూ, అలము అి వున్న
 అలము ఇది- చీరాల, సుజ్జీల, బాకినల్ల, వావిలాల
 డెయిలగు వాచిలిని 'ఆల' అనె. ప్రాకృతస్వభావం కలది.
 (బాలగంగాధరరావు శై; 1995-154)
1666. వింజరం : కైకయారు ; జంతుసూచి.
 వింజరం < వింజివము < వింజమరము < విను + బామరము
1667. వింజరం. పాడు : పెదపారుపూడి ; గ్రామసూచి.
 వింజరము < వింజామరము < విను + బామరము.
 చమరి వేపుగు వెంట్లకల అ తేయతైన వస్తువు, వింజివమ్మి
 కకికలతో తేరబేవు వస్తువులయూకై గుట్టెపూర్ణునివేపు
 పడుతుంది. డీనా:- బెంబు (రాగి అ వయాత్తని పాత్ర)
 నేడు వేసిన తేయాత్తనా అది బెంబే" సరి ప్రవహారం.
1668. వింద. పల్లి : కృత్తివెన్ను ; అశుష్టం.
 గురివింద గింజలు బిందారం మాకం అ డపయోగిస్తూఉంటారు.
 బహుశా 'గురి' అ హిందీ 'వింద' మిగిలిఉండవచ్చు. (వృక్షసూచి)

1669. విజయ . పురం : ముబినేపల్లి ; సంఘటనాసూచి.
 విద్రోహము క్ష విజయనాక గుర్తుగా విభుడినత్ర మంకెవచ్చు.

1670. విజయ . వాడు : విజయవాడు (ప్రజ్ఞాశ్రవణ); వ్యక్తినామసూచి.
 మహాభారతం అని అర్థమగు ఈ ప్రాంతాన గల బంధుకల్యాణ
 పై ఈ క్షేరుని గూర్చి తనను చూడని అంశువల్ల విజయవాడు
 అని ప్రవహరింప బడు తోందని ప్రతీతి. విజయవాడు కు
 బెజవాడు, కనక ప్రభ, కనక వాడు, జి యపురి, విజయపురి,
 పొట్లూరి క్షేత్రం మొదలైన చాసన, నామోయ్యములందు కనబడు
 యున్నాయి. బెజయరాణుని నిర్మితమం, బెజ్జు మహాదేవి వాడుక
 డిక అభిప్రాయం. (బీలా రాణి. బి. పి ; 1986 ; 153p అముద్రితం)
 "కొన్ని చాసనాల్లో రాజేంద్ర చోడా పురముగా వేర్వేరుబడింది.
 పెలనాటి రాజేంద్ర చోడుని పేర ప్రవహరింప బడు తోంది".
 (కృష్ణా గజపతులు, పుట : 239). "విష్ణు కుండిన మూడువ
 మాధవ వరత్ర (శ్రీ.న 546-611) న్యాయ బుద్ధికి మెచ్చి
 బెజవాడు నిలయు డగు శ్రీమల్లెన్నరనాటివి కనక వల్లము కురిపించు
 అను కథ ప్రసిద్ధము. అంశువల్ల కనక ప్రభ, కనక వాడు, కనకాపురి
 మొదలగు పేర్లు కలిగినవని చెప్పవచ్చు."

(సంశ్రుహాంధ్ర విజ్ఞాన కోశము - 8వ సంపుటము; పుట 167)

1671. విద్యాధర . పురం : విజయవాడు పట్టణ; వ్యక్తినామసూచి.
 విద్యాధర గజపతి పేర నిర్మింపబడినదీస్రామం. [కళింగదేశ
 చరిత్ర - అనుబంధము ; పుట 100 - 101]

1672. విద్యా . నగర : డి. కొండూరు; వ్యక్తినామ సూచి.

1673. విద్యా . వనం : పామర్రు ; వ్యక్తినామ సూచి.

1674. విన . గడుప : గంపలగూడెం; వృక్ష సూచి.

విన - పెదురు; గడుప - గుమ్మము.

1675. విష్ణు. కలిట : గుడ్లు వడ్లారు ; శిథిల సూచి.
 విష్ణు - శిథిలము. శిథిలమవు తున్న కలిటకు సమీపంలో
 బిరుడిన గ్రామం ఇది.
1676. విభరాం. పురం : కలిదిండి ; వ్యక్తి నామసూచి.
 విశ్వనాథ. పల్లి : కలిడూరు ; వ్యక్తి నామసూచి.
1677. విభారాతల. పాడు : చందర్లపాడు ; అనుభవం.
1678. విష్వనాథ. పల్లి : కలిడూరు ; వ్యక్తి నామసూచి.
1679. విష్వనాథపల్లి. కొత్తపాలెం : కలిడూరు ; గ్రామ నామసూచి.
 విష్వనాథ. పల్లి (వ్యక్తి నామసూచి) కొత్త. పాలెం (పొట్టేపర్తి సూచి)
1680. విష్వనాథ. పాలెం : ముడిసేపల్లి ; వ్యక్తి నామసూచి.
1681. విస్సన్న. పేట : విస్సన్నపేట ; వ్యక్తి నామసూచి.
 తెలుగులో ఒక నామక : 'విస్సన్న చెప్పింది లేదం'
1682. వీరపనేని. గూడెం : గన్నవరం ; వ్యక్తి నామసూచి.
 వీరపనేని < వీరప నాయని < వీరప నాయుడు < వీరప నాయుడు.
 'లేలేపనిపాటి జమింబారులని సుబాలు మెచ్చునగ వేమట
 కన్నేర ప నాడు త్రుభుత్వము వ్రారుణం జేసె ముస్తుఫాంగరల్సన్.
 ఈ ప్రాంత వరికాయమునందు పరికేర్తియై వీరపనేని
 వీర పలసినది వీరపనేని గూడెము కావలయును. ముక్కాల
 జాతనిని మరయుక వీరపనాడు (మరణం 1763) కూడత్రముయ్యి
 (దత్తాత్రయ శత్రు. ప. వి. - భారతి ఫిల్ 1784; పుట 69).
1683. వీరబత్రిన. పల్లి : పామర్రు ; వ్యక్తి నామసూచి.
 వీర. బత్రిడు (పల్లి పామర్రు) బత్రిడు = పట్టపువీరు
1684. వీరభద్రుని. పాలెం : చచ్చబాయి ; వ్యక్తి నామసూచి.
1685. వీరంకి : పమిడి ముక్కల ; భటు సూచి.
 వీర+అంకి ; అంకి - సరిహద్దు ప్రాంతము.

1686. వీరమాచనేని వారి. పాఠం : ఘటసాల ; ఇంటిపేరు సూచి.
 వీరమాచనేని+వారు+ఇ (జాపవిభక్తికం) (వ్యక్తి నామసూచి).
 వీరమాచనేని < వీరమాచ నాయుని < వీరమాచ నాయుడు+ఇ
1687. వీరయ్య. లంక : మొవ్వీ ; వ్యక్తి నామసూచి.
1688. వీరరాఘవా. పురం : విస్వస్వపేట ; వ్యక్తి నామసూచి.
1689. వీర. వల్లి : బావులపాడు ; భటసూచి.
 నూజివీటి సంస్థానానికి చెందిన హైస్కూలు కళాశ్రాంతానస్థాపకులు
 విభురయకాని సంస్థాన రక్షణకావించినారట.
1690. వీరవల్లి. మొఖాసా : ఉయ్యూరు ; గ్రామనామసూచి.
 వీర.వల్లి (భటసూచి) మొఖాసా: పన్ను లేకుండా నియ్యబడిన
 గ్రామం.
1691. వీరాంజనేయ. పురం : పామర్రు ; దేవతాసూచి.
1692. వీరాయి. పాఠం : మొవ్వీ ; వ్యక్తి నామసూచి.
 వీరాయి < వీరయ్య.
1693. వీరుల. పాడు : వీరులపాడు ; భటసూచి.
 వీరుల < వీరులు+అ - జాపవిభక్తికరూపం.
1694. వీవళ్ళ. కాలనీ : గూడూరు ; జాతీ. సూచి.
 పాశ్చాత్యుల్లో డిక జాతీ వీవళ్ళ వారు.
1695. వెంకట దుర్గాంబా. పురం : మచివేపట్నం ; వ్యక్తి నామసూచి.
 చల్లపల్లి రాజా శ్రీమంతులూర్వగడ్డ - కవలమర్రసాధ
 గారి సతీమణి అయిన వెంకట దుర్గాంబ గారి పేరుతో
 నలకాన్న గ్రామం.
1696. వెంకట నర్సింహ. పురం : గన్నవరం ; వ్యక్తి నామసూచి
 ఇది అజ్ఞానపూడి కివారు గ్రామం.
1697. వెంకట నర్సింహ. పురం : గన్నవరం ; వ్యక్తి నామసూచి
 ఇది పురుషోత్తమపట్నం కివారు అని ఉంది.

- 1698. వెంకటనారాయణ. పురం : పెడన ; వ్యక్తి నామ సూచి.
 - 1699. వెంకటరాఘవా. పురం : నందివాడ ; వ్యక్తి నామ సూచి.
 - 1700. వెంకటసుబ్బారావు. బేట : మండవల్లి ; వ్యక్తి నామ సూచి.
 - 1701. వెంకటాద్రి. పురం : నూజివీడు ; వ్యక్తి నామ సూచి.
 - 1702. వెంకటా. పురం : ఉ. కొండూరు ; వ్యక్తి నామ సూచి.
 - 1703. వెంకటా. పురం : బాపులపాడు ; వ్యక్తి నామ సూచి.
 - 1704. వెంకటా. పురం : ముసునూరు ; వ్యక్తి నామ సూచి.
 - 1705. వెంకటా. పురం : పెనుగంచిత్త్రోలు ; వ్యక్తి నామ సూచి.
 - 1706. వెంకటా. పురం : కలిదిండి ; వ్యక్తి నామ సూచి.
 - 1707. వెంకటా. పురం : వెం పివోవి ; వ్యక్తి నామ సూచి.
 - 1708. వెంకటా. పురం : పెడయవాడ (పట్టణ) ; వ్యక్తి నామ సూచి.
 - 1709. వెంకటా. పురం : డొయ్యూరు ; వ్యక్తి నామ సూచి.
 - 1710. వెంకటా. పురం : మచివేపట్నం ; వ్యక్తి నామ సూచి.
 - 1711. వెంకట్రాజు. గూడెం : బాపులపాడు ; వ్యక్తి నామ సూచి.
 - 1712. వెంకట్రామ. పురం : గన్నవరం ; వ్యక్తి నామ సూచి.
 - 1713. వెంకటాయ. పాలెం : నూజివీడు ; వ్యక్తి నామ సూచి.
 - 1714. వెంకనాయకుని. పాలెం : పెనుగంచిత్త్రోలు ; వ్యక్తి నామ సూచి.
 - 1715. పెల్లూ. త్రుగడ : పెదపారుపూడి ; వ్యక్తి నామ సూచి.
 - 1716. వెంపటివారి. గూడెం : రెడ్డి గూడెం ; బొటివేప సూచి.
 - 1717. వెంపతురు. మిల్లి : గుడ్లవస్త్రేరు ; వృక్ష సూచి.
- వెంపతురు - కరీరము ధృ (క.ర.)
- 1718. వెంపతురు. గూడెం (బోడో) మైలవరం ; వృక్ష సూచి.
 - 1719. వెంపతురు. పాపులూరు : గన్నవరం ; వృక్ష సూచి.
- పాపులు < పావల + డారు.

1720. వెసయ. పాతెం : చల్లపల్లి ; వ్యక్తి నామ సూచి.
 వెసయ & వెసయూడు & వెసుడు < విష్ణువు.
1721. వెన్నన. పూడి : నందివాడు ; వ్యక్తి నామ సూచి.
1722. వెలగలేరు : జి. కొండూరు ; వృక్ష సూచి.
 వెలగల + విరు ; వెలగ - ఒక రకం కలుపుమొక్క
 (మాం. పు. ప. కో-I) దీనిని ఆకెరువు మొక్క అని కూడా అంటారు.
1723. వెలగల. గూడెం : రెడ్డి గూడెం ; వృక్ష సూచి.
 వెలగలు + ల - డొపవిభక్తికం. విసుగు లు బోటిని ఎంబో ప్రోబో
 తుంటాయి.
1724. వెలది. కొత్త పాతెం : చంద్రపాడు ; జాతీ సూచి.
 కొత్త. పాతెం (పొల్లపర్తి సూచి).
1725. వెల్లంకి : వీరుల పాడు ; భూ సూచి.
 వెల్ల. అంకి ; వెల్ల - గడ్డు (న. ర.) అంకి - సరిహద్దు.
1726. వెల్లి టూరు : జి. కొండూరు ; భూ వర్ణ సూచి.
 వెల్లి. ఊరు (టూ జగమల) = తెలుపు, వెలుతురు.
1727. వెల్లి డం : మైలవరం ; వృక్ష సూచి.
 చి. చూ: పూషడం. వెలుపడము - సప్తము (జం. పు.)
1728. వెవి. నూతుల : డొంగుటూరు ; భూ వర్ణ సూచి.
 వెవి - తెలుపు ; నూతులు + ల > నూతుల = బాతులు.
1729. వెవి. బోలు : చల్లపల్లి ; భూ వర్ణ సూచి.
 బోలు & ప్రోలు = పట్టుణం. వి. చూ: 1283
1730. వెల్లి. పాడు : డొంగుటూరు ; అసపక్షం.
 వెల్లి & వెలిది ;
1731. వెల్లి మిల్లి. రుద్రవరం : ఘంటసాల ; గ్రామ నామ సూచి.
 వెల్లి. మిల్లి (భూ సూచి) రుద్ర. వరం (వ్యక్తి నామ సూచి)

1732. వెలుదుర్తి. పాడు : పెనుగంటిప్రోలు; గ్రామనామసూచి.
 వెలి + దుర్తి < దుర్తు + ఇ (దైవవిభక్తికం) < చుర్తు. (భూవర్ణనూతి)

వెలి : వి. చూ : 1728.

1733. వేం. పాడు : తింగులూరు ; వృక్ష సూచి.
 వేం < వేము - వేప చెట్టు.

1734. వేం. పాడు : నూజివేడు ; వృక్ష సూచి.

1735. వేక సూరు : అవనిగడ్డ ; సంఘటనా సూచి.
 వేక + క్షిరు (నూనెగమము) వేక = ఉపద్రవము (శ.ర.)

1736. వేటు. పాలెం : ఆడిడూరు ; జంతు సూచి.
 వేటు = మృగము, మేకచేతు, పొట్టేలు.

1737. వేణు గోపాల. పురం : జోట్లవల్లూరు ; దేవతా సూచి.
 దీనికే పూర్వ నామం 'గొంబి'. అయితే పాలెం పామె నుండి
 చూసిన యెడల ఆ గ్రామము గొంబి వలె కన్పించును. ఈ
 గ్రామ భూభాగము కృష్ణానదిలోకి చొచ్చుకొనిపోయినట్లు
 కన్పించింది. అందువలన దీనిని గొంబి అనేడివారని తర్జీఫ్
 ఆ వేరు మార్చి "వేణు గోపాలపురం" అని ప్రవచనం కల్పించారు.
 సోటికి చుట్టూ ప్రక్కల గ్రామాల ప్రజలు 'గొంబి' అని మే
 పిలుస్తున్నారు.

1738. వేరు. గొయ్యి : మంచివీపట్లం ; జంతు సూచి.
 వేరు - ఎనుగు (శ.ర.) గొయ్యి : తప్ప బడిన భూత్రవేసము.

1739. వేదోద్రి : జిగయ్యవేలు ; జంతు సూచి.
 వేద + అద్రి (వి. చూ : 1738) - అద్రి - కొండ.

మూసానంబ లక్ష్య నరసేహానావేమి ఓచ్చటిక్షేత్ర దైవము
 ప్రతా యుగమున ఋష్యేశ్వర మహర్షి ఈ నావేమి విగ్రహము
 గు యిచ్చటి ప్రతీక్షించు నాడున క్షుల పురాణము చెప్పుచున్నది.

వేదములు పర్వత రూపము దాల్చి స్వమిని ధరించి
 యుండెనట. (సంగ్రహంధ్ర నిర్ణయనకాండము - 8వ సంపుటము 350)

- 1740. వేమండు : తొంగుటూరు ; వృక్ష సూచి.
 వేము. తండు (వేపచెట్టు) తండు - సపేహము.
- 1741. వేమ. వరం : గుడ్డు వల్లెరు ; వృక్ష సూచి.
- 1742. వేమ. వరం : విజయ వాడు గ్రామేతి ; వృక్ష సూచి.
- 1743. వేమ. వరం : వత్సవాయి ; వృక్ష సూచి.
- 1744. వేమవరప్పాడు : కైకలూరు ; గ్రామనామసూచి.
 వేమ. వరము. పాడు (పుంపటిదేగం) (వృక్ష సూచి)
- 1745. వేమవరప్పాటం : గుడ్డు వల్లెరు ; గ్రామనామసూచి.
 వేమవరము + పాటం (పుంపటిదేగం) వేమ. వరము (వృక్ష సూచి)
- 1746. వేము. కుంట్ల : తిరువూరు ; వృక్ష సూచి.
 కుంటు + లు + తి (శాపవిభక్తికం)
- 1747. వేము. గుంట : గుడ్డు వల్లెరు ; వృక్ష సూచి.
- 1748. వేమురెడ్డి. పల్లి : లిసప్పపేట ; వృక్షనామసూచి.
- 1749. వేముల. పల్లి : వత్సవాయి ; వృక్ష సూచి.
 వేముల < వేములు + తి (శాపవిభక్తికం) • వేపచెట్టు.
- 1750. వేముల. పల్లి : ఘంటసాల ; వృక్ష సూచి.
- 1751. వేముల. పల్లి : కంచుకచర్ల ; వృక్ష సూచి.
- 1752. వేముల. మాడు : పేయ్యి ; వృక్ష సూచి.
 ప. చూ : 1749. మాడు - అరవణ, పదిరూకలు (శ.శ.)
- 1753. వేల్పు. చర్ల : ముసునూరు ; పాలక సూచి.
 వేల్పు < వేలుపు = పాలకడు, పోవత, దోవతాస్త్రీ.
- 1754. వేల్పురు : కంకి పాడు ; పాలక సూచి.
 వేల్పు + డిరు. ప. చూ : 1753. వేల్పు < వేలుపు.

1755. వేల్పారు : పమిడు ముక్కల ; పాలకసూచి.
వేల్పు + తోరు. వి. చూ : 1754
1756. వేల్పారు : ఉంగుటూరు ; పాలక సూచి.
వేల్పు + తోరు : వి. చూ : 1754.
1757. వేవేరు : చాపులపాడు ; త్రవణనామసూచి.
వేల + పారు
1758. వైకుంఠ పురం : మండుపల్లె ; దేవతా సూచి.
వైకుంఠ & వైకుంఠము = విష్ణువు నివాస స్థానము.
1759. వైకుంఠ లక్ష్మీపురం : చాపులపాడు ; దేవతా సూచి.
వైకుంఠ లక్ష్మీపుర - విష్ణు మూర్తి భార్య.
1760. వైరిదరి అన్నవరం : వేరులపాడు ; స్థల సూచి.
వైరిదరి - వైరావదికి అవతల వైపున అని అర్థం.
అన్నవరం (వైక్తి నామసూచి)

1761. నంకర. పాతం : బంటు మిల్లె ; ప్రక్తి నామ సూచి.
1762. నాంతి . సగర : కవి దిండి ; సామాన్య నామ సూచి.
1763. శాయస్య. పాతం : (శ్రీ) రెడ్డి గూడెం ; ప్రక్తి నామ సూచి.
1764. శాయస్య. పాతం : రెడ్డి గూడెం ; ప్రక్తి నామ సూచి.
 ఇది మొట్టొస పల్లి నెవారు గ్రామం.
1765. శారద కోడు. హరిజన వాడు : అపనిగడ్డ ; జలప్రవాహ సూచి.
 శారద. కోడు (ప్రక్తి నామ సూచి); హరిజన. వాడు (కుల సూచి)
1766. శాతం. పాతం : కోడూరు ; కుల సూచి.
 శాతం < సాతం. - సేవ సేసే కులం వారు.
- 1767 శాబ్దమలా. పురం : పామర్రు ; ప్రక్తి నామ సూచి.
- 1768 శాబ్దమలాంబా. పురం : కైకలూరు ; ప్రక్తి నామ సూచి.
- 1769 శివ. పురం : పెజపారులూడి; దేవనా సూచి.
- 1770 శివయ్య. పాతలు : నందివాడు ; ప్రక్తి నామ సూచి.
 పాతలు - యాటాకు, వరి గడ్డిలో వెయ్యబుడ్డే గుడిసెలు.
- 1771 శివరామ. పురం : గుడివాడు ; ప్రక్తి నామ సూచి.
 'ఇది చల్లపల్లి జిమిందారు రాజా యార్ల గడ్డ. శివరామ ప్రసాద్ గారి పేరు మీదుగా విఖ్యాతమైన గ్రామం.'
 (బాలగంనాధరణావు. పై ; 1995 : 160)
- 1772 శివరామ. పురం : మోపిదేవి ; ప్రక్తి నామ సూచి.
 చివరి పూర్వ నామం అత్తూరు.
- 1773 శివరామ దుర్గాంబా. పురం : చల్లపల్లి; ప్రక్తి నామ సూచి.
 ఈ గ్రామానికి మొదట 'సోవిపేట' అని ప్రవహారము ఉండేది. అయితే చివరి చల్లపల్లి రాజు శివరామప్రసాద్ గారి, దుర్గాంబ గారి పేర్ల మీదుగా ఈ గ్రామ నామం మార్చబడినది. (బాలగంనాధరణావు. పై ; 1995 : 160)
- 1774 శివాడీ. పేట : గుడ్లపల్లెరు ; ప్రక్తి నామ సూచి.

1775. నీవా. పురం : పెనుగంజిస్త్రోలు ; దేవతాసూచి.
 1776. నీ. పూడి : గుడివాడు ; దేవతాసూచి.
 శ్రీకృ = లక్ష్మీపు.

1777 నీలంబారి. పాపం : ఘంటసాల ; పింట్లపేరుసూచి.

1778 శ్రీకాకుళం : ఘంటసాల ; స్థలసూచి.

ఆంధ్రదేశం లోనిది అది ఆంధ్రరాజులు చాళుఖ్యులనుల రాజధాని. ప్రసిద్ధ ప్రాజ్ఞాపక్షీత్రం. ఆంధ్రకుచవంశానాథుని శంభుడనే రాక్షసుని బారి నుండి ఈ ప్రాంతాన్ని రక్షించిన అనంతర కాలం అతనిని విష్ణువు అవతారంగా భావించి ప్రణయ పూజిస్తున్నారని చరిత్రకారులు వేరొకనారు.

జ. చూ (ఆంధ్రనాయక చరిత్ర వీక్షి). శ్రీకాకుళం తక్షిలలో శ్రీకాకుళం, సిరికాకుళం, కాకాలను అని కాసనాల అని పురావాలలో పాటు శ్రీకాకాలను అని పేరొకనబడింది. శ్రీ ప్రాజ్ఞాప సంబంధి పదం శుభవ్రతము అని అర్థం. కా అంటే రక్షకుడు, జైవంతుని అర్థాలు. కుళం, కాళం అంటే కాలను అని అర్థం. దేవుడు నెలకొన్న చోటు అనే అర్థం కూడా ఉంది. శ్రీకాకుళం అని ప్రస్తుత దేవాలయం కొత్తది. ప్రాచీన దేవాలయం కృష్ణానది గర్భం లో కలసి పోయినది. అంటే కృష్ణానది తన గళిని మార్చుకుంది. ప్రాచీన దేవాలయాన్ని వెకలించి అవే రాళ్ళతో ప్రస్తుతమున్న దేవాలయం నిర్మించబడింది. రాయలు డి.బి.జి.యూ.త్రా సందర్భంలో సందర్శించినది పురాతన దేవాలయమే. జయన ఆముక్తమాల్యద రచనకు సూక్ష్మ నిఘ్ననది ఈ తలుగు రాయడే.

1779 శ్రీనివాస. పురం : నందివాడు ; దేవతాసూచి.

1780. శ్రీ రంగం . పురం : పమిడు ముక్కల; గ్రామనామసూచి.
 శ్రీరంగం + జ (బొప్పి భక్త కల) < శ్రీరంగం - త్రసిభ వక్ష వక్షేత్రం.
1781. శ్రీరామ . నగర్ : మండువణి ; దేవతా సూచి.
1782. శ్రీరామ . పురం : లెడ్డి గూడెం ; దేవతా సూచి.
1783. శ్రీరామా . పురం : కొడూరు ; దేవతా సూచి.
1784. శ్రీహరి . పేట : గుడ్ల వల్లెరు ; వ్యక్తి నామసూచి.
1785. శ ఙ్గి . పేట : గుడ్ల వల్లెరు ; కుల సూచి.
1786. శేరి-అమర . పురం : కంటి కవర్లు ; భూ సూచి

శేరి - ఈ నామము కాని పొలము . పైను శిస్తు చెల్లించి
 మన్నుకునే పొలము. (సొంత భూమి - శిస్తు చెల్లించే
 వాడికి. - అనుభవ, విశ్రయ హక్కులు గల భూమి.

(మూం.ప్ర. ప. కో - I)

అమర. వరం ; అమర < అమరకము. ఇ నామము
 నేల విద్వరచుకొన్న శిస్తునకు భూమిని ప్రవసాయము
 చేయు పానికిచ్చుట, - అమరులు. - అవసరమై నప్పుడు
 కొంత దండును వీసుకొని రావలయునను నిబంధన
 మీద చున్న రాజులకు ఈయబడు భూమి.

1787. శేరి. కలవపూడి : గుడ్ల వల్లెరు ; భూ సూచి.
 కలవ. పూడి (మొక్ష సూచి)
1788. శేరి. గొప్పేపల్లి : గుడివాడు ; భూ సూచి.
 గొప్పే. పల్లి (మౌన సూచి) గొప్పే < గొలిపె - మౌనాభివ్య
 వి శోషము.

1789. శేరి. చిరువోలు లంక : అవని గడ్డి ; భూ సూచి.
 చిరువోలు. లంక (గ్రామనామ సూచి) చరు. వోలు (ప్రకృత సూచి)

1784. శ్రీహరి . పురం : ముదిసే పల్లి ; వ్యక్తి నామ సూచి.

1790. శ్రీరి. దక్షుమిత్తి : గుడ్లవల్లేరు ; భూసూచి.
దక్షు.మిత్తి (అసవిపం)

1791. శ్రీరి. దింటు కుర్తు : గుడివాడు ; భూసూచి.
దింటు. కుర్తు (వృక్ష సూచి) - గిరికర్ణి (శ.ర.)

1792. శ్రీరి. నరసస్య పాతెం : బాపులపాడు ; భూసూచి.
నరసస్య. పాతెం (వృక్ష సూచి)

1793. శ్రీరి. వార్తల పల్లి : పెడన ; భూసూచి.
వార్తల. పల్లి (సమాచార సూచి) - వార్తలు + లి

వార్త - వచ్చాం చము, సమాచారము, త్వర నము.

(*) 1793A

1794. శ్రీభనాద్రి-అప్పారావు. పేట : ముసునూరు; వృక్ష సూచి.

సూజివీటి పాలకుజ్జి 11, 15, 18, 19 పురాణ్ణి 4
శ్రీభనాద్రి అప్పారావులున్నారు. వీరిలోని ఎవరి పేరున
ఈ గ్రామానికాపేరు వచ్చిందో తెలియదు.

1795. శ్రీభనా. పురం : ఆ గిరిపల్లి ; పర్వత సూచి.
శ్రీభనా & శ్రీభనాద్రి. - దీనికి అత్యంత పంపిణీ విస్తృతము.

1796. శ్రీభనాద్రి. పురం : మండువల్లి ; వృక్ష సూచి.
శ్రీభనాద్రి - వి. చూ : 14

(*)

1793. శ్రీరి. వేల్పురు : గుడివాడు ; భూసూచి.
వేల్పు. ఊరు (దేవతా సూచి)

1797. వా. బూద : విజయవాడు (పట్టణ) ; వృక్ష సూచి.
ఇద్రహం వా త్రసే చీజిలూర్ సుచేదార కొండపల్లి
పాలకుడుగా నున్నప్పుడు రాజధానిగా ఈ ప్రాంతాన
పట్టణం నిర్మించుకొనుటచేత వా + ఆబూద 7 వా బూద
గా మారి వ్యవహారం అయి ఉంది.

1798. షోణ్డుల్లా . పాటెం : గూడూరు ; ప్ర్యక్తి నామ సూచి.
 కొండుపల్లి పాలకుల సేనాపతుల్లు గూడూరు వరకు
 కొండుపల్లి రాజ్య విస్తరణ గావించి సరిహద్దు సూచకంగా
 గ్రామనిర్మాణం కావించుట చేత అతని పేరున "షోణ్డుల్లా
 పాటెం" అని ప్రవహరింపబడుచున్నది. (సంకరాంధ్ర)
 విశ్వానర తీకం.

1799. షేర్ మొహమ్మద్ . పేట : జిగ్గయ్యపేట; ప్ర్యక్తి నామ సూచి.

1800. సంకర . పాడు : ఉంగుటూరు ; దేవతా సూచి.
 సంకర < శంకర = శశుడు.

1801. సంకర్షణ . పురం : ముడినేపల్లి ; దేవతా సూచి.
 సంకర్షణుడు - తిష్ణువు.

1802. సంగ . మూడి : కృత్తివెన్ను ; స్థల సూచి.
 సంగ < సంగమము = కలలుక, నదులకూడిక (కర్క).

1803. సంగమేశ్వరము : నాగాయలక ; స్థల సూచి.
 సంగమ + ఈశ్వరము - కృష్ణానది పాయలు సముద్ర
 సంగమము చేయు ప్రదేశమున ఈశ్వరాలయము
 కలదు. అట్లుచేర్చుడిన గ్రామం కూడా అభివేరున
 "సంగమేశ్వరము" అని ప్రవహరింపబడుచున్నది.

జాయపనేనాని గణపేశ్వరం శాసనంలో తన
 వంశీకులు కృష్ణానది సముద్ర సంగమ ప్రాంతంలో
 దేవాలయం కట్టించినట్లు వేరొక్కినాడు.

1804. సంగళ్ళ . పాడు : చంద్రపాడు; స్థల సూచి.
 సంగ + ఎళ్ళ ; ఎళ్ళ - బురద. సంగ - వి. చూ: 1803.

1805. సంఠాష . పురం : కలిదిండి ; దేవతా సూచి.
 బిది కలిదిండికి శివారు గ్రామం.
 సంఠాష & సంఠాష మాత.
1806. సంఠాష . పురం : కలిదిండి ; దేవతా సూచి.
 బిది కొండంగికి శివారు గ్రామం. వి. చూ: 1805
1807. సన్నల్లంక : చల్లపల్లి ; భూ సూచి.
 సన్నలు + లంక . సన్న = సకంచు, ఆపము (శ.ర.)
1808. సన్నూరు : ఆగరిపల్లి ; భూ సూచి.
 సన్న + ఊరు . వి. చూ: 1807.
1809. సన్నూరు. ఆమసి : గన్నవరం ; గ్రామ నామ సూచి.
 సన్న + ఊరు . ఆమసి : వసంత ఋతువు, పులసమృద్ధి.
1810. సన్నలవారి. పాలెం : మచిలేపట్నం ; బింటిపేరు సూచి.
1811. సత్తనారాయణ . నగర్ : ముదిలేపల్లి ; వ్యక్తి నామ సూచి.
1812. సత్తనారాయణ . నగర్ : కలిదిండి ; వ్యక్తి నామ సూచి.
1813. సత్తనారాయణ . పురం : పాపర్లు ; వ్యక్తి నామ సూచి.
1814. సత్తనారాయణ . పురం : పెడన ; వ్యక్తి నామ సూచి
 బిది కలిపురం కి శివారు గ్రామం.
1815. సత్తనారాయణ . పురం : పెడన ; వ్యక్తి నామ సూచి
 బిది చెన్నూరు కి శివారు గ్రామం.
1816. సత్తనారాయణ . పురం : విస్సన్నపేట ; వ్యక్తి నామ సూచి.
1817. సత్తనారాయణ . పురం : మచిలేపట్నం ; వ్యక్తి నామ సూచి.
1818. సత్తనారాయణ . పురం : గుడ్లవస్త్రేరు ; వ్యక్తి నామ సూచి.
1819. సత్తనారాయణ . పురం : నందివాడ ; వ్యక్తి నామ సూచి.
1820. సత్త . వరం : నందినామ ; వ్యక్తి నామ సూచి.
1821. సత్తాలం . పాడు : గంపలనూడం ; గ్రామ దేవతా సూచి.

- సంజ్యాలం < సంజ్యాలమృత < సంజ్యలు + అమృత (సప్తంపతికే వల్లి)
1822. సత్రం. పాతెం : మచిలేపట్నం ; సామాన్యసూచి.
 సత్రం < సత్రము - ఉత్పదాన చాపేర్షిలు, బాటసారుల పిత్రాంబీ
 గృహము.
1823. సత్రవ. పాతెం : మచిలేపట్నం ; సామాన్యసూచి.
 సత్రవ < సత్రము పి-చూ : 1822
1824. సత్తన. గూడెం : విస్పష్టపేట ; వ్యక్తనామసూచి.
 సత్తన < సత్తన్న.
1825. సత్తనచారి. పాతెం : మచిలేపట్నం ; 'బంటిపేరు' సూచి.
1826. సత్తరఖాన. పాతెం : పామర్రు ; వ్యక్తనామసూచి.
1827. సత్తు. పాడు : మైలవరం ; వృక్షసూచి.
 సత్తు = సబ్బామొక్క, రుద్రుడడు, *Cinnamum, basilicum*
 Linn (మాం. వృ. ప. తి - I)
1828. సర్వాల. గూడెం : ఆగిరిపల్లి ; వృక్షజంతుసూచి.
1829. సవరి. గూడెం : గన్నవరం ; జాతిసూచి.
 సవరి - గిరిజన జాతుల్లో ఒకటి.
1830. సవాయి : గుడ్లవల్లిరు ; స్థలసూచి.
 సవాయి, జుమా, నివాయి జుమా.
 ప్రక్కకున్న పొలం రేటు త్రూకం కిస్త్రు కరుమా ప్రభుత్వం
 అనుమతి వీధి సాగుచేసుకునే పొలం. సాగుకు వయలైన
 గవర్నమెంటు బంజరు. (మాం. వృ. ప. తి - I). సాగుకు
 వయలైన గవర్నమెంటు బంజరు సవాయి. అందులో నివాస
 మేర్పడినందున, ఆ చోటు చేరే ఆనివేనానిక వచ్చింది.
1831. శంభం. చెరువు : ముద్దిపల్లి ; సామాన్యనామసూచి.
 శంభం - లావునా, పాడువునా ఉండే జాతికట్టె.

1832. స్వీతంత్ర . పురం : కోడూరు ; సంఘటనసూచి.
 సావితంత్రోన్మి జ్యేమం ముమ్మరంగా సాగుతున్న .
 సమయం అనికాని, సావితంత్రోన్మి వచ్చిన రోజున వచ్చిన
 గ్రామం కావచ్చు.

1833. సామలూరు : బంటుమిల్లి ; రాజవంశసూచి.
 " సాత (వేత) సాతవాహన శబ్దములతో సంబంధము
 కల శలనామములు ఎన్నియోగాలవు. . . . కృష్ణాజిల్లా
 బందరు తాలూకా సామలూరు త్రువంటి వాటిలో
 నొకటిగా తెలిపబడినది. (రామారావు. మారేమండ.
 1950; 4వపుట). సాత (వేత) సామ గడ్డి మొక్క
 కావచ్చును. (The Soap nut plant, Mimra abster-
 -gens Rimb.) కన్నడం అని సాత, కుంకుడు మొక్కగా
 చెప్పబడింది.

1834. సామలూరు. బంగళా : బంటుమిల్లి ; గ్రామనామసూచి.
 సామలు + తోరు వి. చూ : 1833 బంగళా - ప్రభుత్వ అధికారము.

1835. సా. స. రుద్రవరం : కలిదండ ; చిలా సూచి.
 రుద్ర. వరం (వ్యక్తి నామ సూచి)

1836. సా. చి. పేట : కైకలూరు ; కుల సూచి.

1837. సింగన్న. గూడెం : తిరిపల్లి ; వ్యక్తి నామ సూచి.

1838. సింగన్న. గూడెం : తామలపాడు ; వ్యక్తి నామ సూచి.

1839. సింగన్న. పూడి : మండవల్లి ; వ్యక్తి నామ సూచి.

1840. సింగరం : ముప్పసేపల్లి ; వ్యక్తి నామ సూచి.

సింగరం < సింగవరం

1841. సింగ. పురం : కైకలూరు ; వ్యక్తి నామ సూచి.

1842. సింగరాయ. పాతెం : పేడన ; వ్యక్తి నామ సూచి.

సేవవాటి సేమ పాలకుల్లో చూగ వంశీయుడైన సింగరాజు పేరున బండరు, క్రైకలూరు తాలూకాల్లో సింగరాయ పాతం ఏర్పడి యుండువచ్చును. (కర్ణాటకయునైట్స్. ప.ప 1988; 169P)

1843. సింగలూరు : ముడిసేపల్లి ; వ్యక్తి నామ సూచి.
సింగ + డోరు (బునాగమం)

1844. సింగలూరు : గుడ్లపల్లెరు ; వ్యక్తి నామ సూచి.

1845. సింగ. పరం : వచ్చసాయి ; వ్యక్తి నామ సూచి.

1846. సింగల్లంక : చల్లపల్లి ; సంఖ్య సూచి.

సింగల్ + లంక : సింగల్ (జిన్నం) = ఒక్కటి; (ఒంటరిగా)

1847. సింహ. చలం : ముడిచీపట్నం ; గ్రామ నామ సూచి.

విశాఖపట్నం జిల్లాలో సింహ చలం నారసింహ క్షేత్రం. అంతేకాక అది రెండూ ఉంది. కాని ఇది సముద్ర తీర గ్రామం. క్షేత్రంపై గల భక్తి నారవాల పల్లి ఈ పేరుతో ప్రవచనాతింప బడు యోగని చెప్పువచ్చు.

1848. సింహాద్రి. పురం : ముసునూరు ; వ్యక్తి నామ సూచి.
నూజిచీటి పాలకుల్లో 14, 18, 19 తరాలలో ముస్లీము సింహాద్రి ఆషోరాపులున్నారు. వీరిలో ఒకరి పేరున బీనాపేరు వచ్చింది.

1849. సేవన్న. పల్లి : క్రైకలూరు ; వ్యక్తి నామ సూచి.

1850. సేవాయ. లంక : అచనగడ్డ ; వ్యక్తి నామ సూచి.

సేవాయ < సేవ + ఆష్య

1851. సేవారామ. పురం; జి. కొండూరు; వ్యక్తి నామ సూచి.

1852. సేవారామ. పురం; నూజిచీడు; వ్యక్తి నామ సూచి.

1853. సేవారామ. పురం; మందిసేపల్లి; వ్యక్తి నామ సూచి.

1854. సేవారామ. పురం; ముడిచీపట్నం; వ్యక్తి నామ సూచి..

1855. సేతారామ . పురం : విజయవాడ (పట్టణ); వ్యక్తి నామసూచి.
1856. సేతారామ . పురం : కి గిరిపల్లి ; వ్యక్తి నామసూచి.
1857. సేతారామ . పురం : చాపులపాడు ; వ్యక్తి నామసూచి.
1858. సేతారామ . పురం : ముసునూరు ; వ్యక్తి నామసూచి.
1859. సేతారామ . పురం : రెడ్డి గూడెం ; వ్యక్తి నామసూచి.
1860. సేతారామ . పురం : గంపలగూడెం ; వ్యక్తి నామసూచి.
1861. సేతారామపురం. అగ్రహారం: కలిదిండి ; గ్రామ నామసూచి.
1862. సుంకొల్లు : సూడువీడు ; సస్య సూచి.
 సుంకు - కొల్లు ; సుంకేశుల = ఒక చెట్టు, సస్యకు సుపము.
1863. సున్నం. పాడు : జి. కొండూరు ; భూ సూచి.
 సున్నం < సున్నము - బిల్ల, బేము పకు, బట్టులతుతుకు
 ఊపయోగించునది.
1864. సున్నం. వూడి : కలిదిండి ; భూ సూచి.
1865. సుబ్బాయి. గూడెం: తునుగంటివ్రోలు; వ్యక్తి నామసూచి.
 సుబ్బాయి < సుబ్బయ్య.
1866. సుబ్బి. చారువు : గుడ్లవడ్డేరు ; వ్యక్తి నామసూచి.
1867. సుబ్బి. లంక : చల్లిపల్లి ; వ్యక్తి నామసూచి.
 సుబ్బి < సుప్రహుల్లభ్యం. ఈ పేరు ఈ డిల్లాల వాగేంద్రుని
 కుమార్తె పేరుకు కూడా ఈ పేరుంది.
1868. సుల్తాన. నగరం : మచిలీపట్నం; వ్యక్తి నామసూచి.
1869. సుల్తాన్ నగరం. గొల్లపాలెం : మచిలీపట్నం; గ్రామ నామసూచి.
 సుల్తాన్. నగరం (వ్యక్తి నామసూచి) గొల్ల. పాలెం (కులసూచి)
1870. సూరం . పల్లి : గన్నవరం ; వ్యక్తి నామసూచి.
 సూరం < సూరమృత.
1871. సూరం . పాలెం : చాత్రాయి ; వ్యక్తి నామసూచి.
1872. సూరపనేనివారి. పాలెం : ఘంటసాల; 'ఘంటివేరు' సూచి.

1873. సూరయ్య. పాతం : నందివాడ ; వ్యక్తి నామ సూచి.
 1874. సూర . వరం : ఆ గిరిపల్లి ; వ్యక్తి నామ సూచి.

సూర < సూరయ్య

1875. సూర. వరం : తిరువూరు ; వ్యక్తి నామ సూచి.
 1876. సూరాయ . పాతం : విశుయవాడ (పట్టణం); వ్యక్తి నామ సూచి.
 1877. సూరే. పల్లి : ముసుసూరు ; వ్యక్తి నామ సూచి.
 సూర + వి + పల్లి (జాపతి భక్తి కం)
 1878. సూర్య నారాయణ . పురం : ముదినేపల్లి ; వ్యక్తి నామ సూచి.
 1879. సూర్యే. ప్రకాశరావు . పేట : నందివాడ ; వ్యక్తి నామ సూచి.
 1880. సూర్యరావు . పేట : గూడూరు ; వ్యక్తి నామ సూచి.
 1881. సై నగ . పాడు : పసుగంటిచ్రోలు; న స్వ సూచి.
 'కనగ పాడు' అని కూడా వ్యవహారమంది.
 1882. సైదా . పురం : కంచుక చర్ల ; వ్యక్తి నామ సూచి.
 సైన్ < సయ్యన్.

- 1883 సైదే . పూడి : గుడివాడ ; వ్యక్తి నామ సూచి.
 సైదే < సైదే < సయ్యన్ (మహా మృత్యువ్యక్తి సామం)

1884. సొచ్చాల : గంపల గూడెం ; సామాన్య నామ సూచి.

సొచ్చు. తిల. (అ సుష్టుం) తిల - తివుల సమాహము.

1885. సొర్ల . గొండి : నానాయలంక ; సామాన్య నామ సూచి.

సొర్ల < సొరలు (పుష్ప సూచి) గొండి < గొంది = ఇరుక్తి సమాగము.

సొర - తోచకు గుత్తన భూభాగము.

కృష్ణా నది పాయలు ఈ ప్రాంతం లోని మేట వేసి న

నిసుక బిళ్ళల సందుల గుండా ^{చరిత్రాని} పోవు చూ స ముత్రం లో

కలియు ప్రాంతం.

1886. సోమ . వరం : నంది నామ ; వ్యక్తి నామ సూచి.
 సోమ < సోమయ్య (వంతుడు).

1887. సోమవరపాడు : పదపారుపూడి; గ్రామీణామసూచి.
 సోమవరము + పాడు (ప్రం. పాడీదేశసంధి).
 సోమ.వరము (వ్యక్తి నామసూచి)

1888. సోమేశ్వరం : కైకలూరు ; దేవతా. సూచి.
 సోమ + ఈశ్వరం

1889. సోమవల్లూరు : లోట్లవల్లూరు ; దిక్పాట.
 సోమ = (అంశునామనామము) దక్షిణదిక్కు.
 వల్లి. డోరు (వృక్షసూచి)

1890. సోమపేట : గుడ్లవల్లూరు ; ధూళి సూచి.
 సోమ - సామాజిక సేవనామనామము.

1891. హంసల. దీవి : జోడురు ; వృక్ష సూచి.
 హంసలు + లి ; హంసల హంస పాదాకు = ఒకరకం మొక్క.
 హంస పాదాకు లి అంస పాదాకు. దీవి అల్లకూనే స్వభావం
 గల దీవి మొక్క. ఈ ప్రాంతం దీవి. అందువల్ల హంసదీవి
 (బాలగంగాధర రావుజీ. 1995 : 170)

జననిరుక్తి :- ఈ ప్రదేశము కృష్ణా నది సంగమస్థలము
 చేసే చోటు కావున దీనిని అనేక మంది వరమహంసలు
 దర్శించుటచే హంసలదీవి అయినదని చెప్పుతారు.

1892. హనుమంతురాయ. పురం : అవనిగడ్డ ; వ్యక్తి నామ సూచి.

1893. హనుమంతు. పురం : పుడు ముక్కలి; వ్యక్తి నామ సూచి.

1894. హనుమంతు. పా. లెం : నంది గామ ; వ్యక్తి నామ సూచి.

1895. హనుమాను. కొండు పాడు : ముదినేపల్లి ; వ్యక్తి నామ సూచి.
 కొండు. పాడు (వృక్ష సూచి)

1896. హరిజన. వాడు : గుడి వాడు ; కుల సూచి.

1897. హరిజన. వాడు : గూడూరు ; కుల సూచి.

1898. హరిజన . వాడు : ముద్దిసేపట్టి ; కులసూచి.

1899. హరిజన . వాడు : పామర్రు ; కులసూచి.

1900. హరిజన . వాడు : కలిడిండి ; కులసూచి.

ఇది పెదలంత శివారు గ్రామం.

1901. హరిజన . వాడు : కలిడిండి ; కులసూచి.

ఇది తాడినాడు శివారు గ్రామం.

1902. హరి . పురం : తోడూరు ; వ్యక్తనామసూచి.

1903. హరిపుంధ్ర . పురం : ముసునూరు; వ్యక్తనామసూచి.

1904. హవేలీ. ముఖ్యలంపాడు : డి. కొంతుండు; సామాన్యసూచి.

హవేలీ శిఖానిక రాజునకు చెందినది, భవనమనే అట్టలు.

ఉన్నాయి. (హిందూ ఖాసే విశేషకామ) నవాబు తోక

అను ఆంధ్రులగుట నావేదీనంతో తోడలం వారి స్వంత

భిక్షుల నిమిత్తం వచ్చి నిజామాల్ని నిర్దేశించడంజరిగింది.

1905. హసన . బాదు : వచ్చివాయి ; వ్యక్తనామసూచి.

హసన . కుబాదు : హసన - ముస్లిం వ్యక్తనామం.

కుబాదు - జినపదసూచి.

అవలంబా పుస్తకానామ్ > హసనానామ్ వేరున

'హసనానామ్ బాదు' > హసన బాదు వచ్చిందిని తోచు.

(సంకరాంధ్ర విజ్ఞానకోశము ; 7వ సంపుటం; P133)

1906. హస్తినా . పురం : పెదపారుపూడు; గ్రామసూచి.

సోతి మసకేన రాజుని డింట్ల నకలనిక పూర్వ నామం

హస్తినా పురం. ప్రాచీన పక్షివాస సామాలయ గల

అనురాగం పల్ల ఈ విధంనవివేధ గ్రామాలకు పట్టిబడతాయి.

1907. హుస్సేన్ . పాతం : మచిలేపట్లం; వ్యక్తనామసూచి.

కళా ప్రియమయో కంపనో హాలనా కాలంతో బసనానపల్లి
 నవాబుల బంధుత్వేన ముస్సోఫ్ ఖాన్ అనువాజుకడు కాండుపల్లి,
 ఏలూరు, రాజమండ్రి లోపై అధికారగా నియమింప బడ్డారు.
 అతడు బందరు నవాబుని పలువ బడ్డారు. (దక్షిణీయ శకం. ౧౭౮౩;
 1933: 194-195)

గ్రామనామాలు

- ద్వితీయావయవ వృత్తతి
నిఘంటువు

గ్రామనామ బిణ్ణితీయావయవాల నిఘంటువు

1. -అంకి (5) : శ్కల సూచి.

= సలహా డ్డు (శ్క. పు. ప. కృ)

సమీప లోకాని నది ప్రవాహానికి తోటోటు హ డ్డు.

(బాలగంగుధరరావు; యాత్కగడ్డ ; 1995 : పుట. 13) బింబలి

బిందు (గ్రామాలు కృష్ణా నది ఒడ్డున ఉన్నవి).

పుక్ష సూచి - 2

క్షృక్తి నామ సూచి - 2.

భూ సూచి - 1

2. -అంగి (1) : చూ : - అంక :

పుక్ష సూచి : 1 కొండు . అంగి .

3. - అర్రహారం (11) జనపద సూచి.

1) దాహలు బ్రాహ్మణులకు వక్రవ పన్నుతోనీ, పన్ను లేకుండానో దానంచేసిన భూమి, నిల్విన తోకర్క దానం చేసిన భూమినీ, నిలిపిన ఇండ్లను అనుభవించుకొనే బ్రాహ్మణుల జనపదం. <[సం. అర్రహారం]. అ+కర+హారము అంటే పన్నులేని భూమి అనీ, అకర అర్రగా ఉచ్చారణా వేగం వల్ల మార తుండు వచ్చునని మల్లంపల్లి సామ కేశిధర నర్ర వేళ్కొన్నట్లు వేదం. వేంకట గాయత్రీ గారు (1970; 65) ఉదాహరించారు.

2) బ్రాహ్మణుల ఇండ్ల వరుస (శ.ర.)

3) అర్రులకు ఇచ్చిన హారము (భూమి) (జియోగ్రాఫీ. యస్. 1991; 235)

4) గ్రామం మొత్తాన్ని కానీ, కొంత భాగాన్ని కానీ విభజించిన పన్ను లేకుండా లేక కొంత గాయితోతో కూడిన పన్ను విధించి

కానీ, (బ్రాహ్మణులకు ఇచ్చినది (బ్రాహ్మణాధరణు.
 ప్ర : 1995 : 111)

- ① పరిమాణసూచి : 1 ② ఇంటి పేరుసూచి : 2
- ③ గ్రామనామసూచి : 5 ④ వ్యక్తి నామసూచి : 1
- ⑤ దాన సూచి : 2 (అశ్రవరం, కరత్రవరం)

4. — అచలం (1) : పర్వత సూచి.

కరలనిది, కొండ , పరవతం < (సల)అచలమ్.

① గ్రామనామసూచి : 1 (సంహారం)

ఇది కొన్ని పుణ్య క్షేత్రాల పేర్లకు చివర
 కనబడుతుంది. పుణ్యక్షేత్రాలు పర్వతాలు మైన
 ఉన్నా, పర్వతాలు లేని ప్రదేశాల్లో కూడా ఆయా
 క్షేత్రాల పట్ల ఉండే భక్తి, శారవాల వల్ల పర్వతకు
 ఆయా పేర్లు పెట్టుకొన్నట్లు కనబడుతుంది. ఈ
 ప్రదేశంలో మాత్రం పర్వతం లేదు.

5. — అడు < ఆడు < వాడు (1) : జనపదసూచి.

ఉదా:- కూరడు < కూరాడు : ముక్తసూచి : 1

6. — అద్రి (1) : పర్వత సూచి.

పవిత్ర గ్రంథ సూచి : 1 (వేద. అద్రి).

7. — అర్క (3) : అనవృత్తం.

ఉదా:- కాకర్క , పాకర్క , రాపర్క .

8. — ఆక < పాక (2) జనపదసూచి.

ఉదా:- అనపంద్రాక, పెదపంద్రాక.

అన. పంత్రి. ఆక < పంత్రి. ఆక < పంత్రి వాక
 పంత్రి < పంత్రి.

9. - ఆడు < వాడు (4) : జనపద సూచి.
 నాసనాల్లో 'వాడు' లో ఉన్న కొన్ని రూపాలు నేడు
 'ఆడు' గా కనిపిస్తున్నాయి. (పి. రాధారాణి ; 1997:
 396).
 సంవసూచి : | (అడ్డైడు < అడ్డు. ఆడు < అడ్డు. వాడు)
 పరిమాణ సూచి : | (బన కొట్టాడు.)
 క్రిక్కినామ సూచి : | (రాజుల కొట్టాడు)
 దుకాణ సూచి : | కొట్టాడు.

10. - ఆబాన్ : (4) : జనపద సూచి.
 జన సంకీర్తనలలో చోటు, నగరం (< పత్తి: బూదన్
 నివసించు) పో. చూ: హిం: ఆ బాబానీ = జనం,
 కాపులు, క్రివనాయం.
 క్రిక్కినామ సూచి : 3 పుష్క సూచి: 1

11. - ఆల ; - ఎల : (3)ల సవీ వంత్రి రూపం. అప్తపూ.
 = కలిగిన. "āla as suffix, possessive as
 Vāvala Horse possessive. Dr. al, to
 possess. ? āli, a ditch; Drav, āli, a deep
 place ; root al to be deep." (Caldwell, 1979: 579)
 బట్టి. ఆల, బట్టి. ఎల అను సంకృత, విభువ
 తూపాల మచ్చి పలకబడే భవనం.

రావత సూచి : | త్రుకమాణ. సూచి : 4 3 పుష్క సూచి : 4
 (4) అనుభావ : 4.

-చిట్టి. జల > చిట్టి. యాల > చిట్టాల.
 పెండి. జల > పెండి. ఆయాల > పెండ్లాల.

12. - ఇల్లు (1) : జనపద సూచి.

సంఖ్యా సూచి : 1 హింటిల్లు. (పె.పా.మం).

13. - ఊరు (133) : జనపద సూచి.

గ్రామము.

ఫో.చూ : త : ఊర్, మ : ఊర్, క : ఊర్, తు : ఊరు.

నాలు : ఊర్; త్రా : ఊర. < * ఊర్. (పె.పా.మం: 64360648)

ద్రావిడు భాషా గ్రామనామాల్లో నామా ప్రంగా కనిపించే

ఊరు, ఊర్ కు బైబిల్ లోని UR of Chaldees లా

UR Kasidim లో సంబంధముందని ఒక ఊహా."

(A.F. TYAGARAJU., 1944, 64)

- వృక్ష సూచి - 30, జలచరసూచి - 1, కులసూచి - 1,
- అటవీసూచి - 3, స్థల సూచి - 3, వంశ సూచి - 4,
- పరిమాణ సూచి - 6, పౌర్ణాపర్వ సూచి - 12, శాశీసూచి,
- దేవతా సూచి - 2, భూ సూచి - 5, జల సూచి - 11, యుక్త
- సూచి - 1, చుకాణ సూచి - 1, పర్వత సూచి - 5, మౌలిక
- సూచి - 9, వ్యాపార సూచి - 1, సంఘటన సూచి - 1,
- వ్యక్తి సూచి - 1, జంతు సూచి - 2, సంఖ్యా సూచి,
- దిక్పాల - 2, ఆస్పత్రులు - 20.

14. - ఎల్లు (1) : జనపద సూచి.

సంఖ్యా సూచి - 1 హింటిల్లు.

20. - కాలనీ (3) (కొలనీ): డి నా వా సూ బి.

COLONY: Colonization; బస్తి చేయడము.

కొత్తగా వచ్చు కాపురముండుట, ఇండ్లీ షు వారు. భారత దేశానికి వచ్చి స్థాపనలు నిరాశ్రయం చేసుకొన్న ఘోషుడు పెట్టుకొనే వేరు. తల్వీఫ కాలంటి కొత్తగా నిరాశ్రయమయ్యే ఇండ్ల సముదాయాలకు పట్టె పేర్ల బవర చేరడం ప్రారంభమైంది.

① A group of a people who form in a New-land settlement subject to a parent state.

② The Country of district-sited or Colonized: (- Random House Dictionary of the English language Edition.)

కుల సూచి-1; క్రిక్తి నామ సూచి-1, సైన్సి సూచి-1.

21. కుంటు న/గుంట () : డి నా వా సూ బి.

వీటి బహువచన రూపావే కుంట్ల / గుంట్ల.

జి లాస యము, దొరువు. నీరు నిల్చి యెంచుచున్న పల్లపు ప్రాంతాల్ని కుంటు వేణుగుంటు అంటారు.

- కుంట - అనుబంధంగా ఈ జిల్లా లో వేవు.

- కుంట్లు (5) క్రిక్తి నామ సూచి-1, కుల సూచి-2, షుడ్ల సూచి-2

- గుంట (32) కుల సూచి-3, క్రిక్తి నామ సూచి-6+

ఇంక వేరు సూచి-1, షుడ్ల సూచి-10, భూ సూచి-4

జి ల సూచి-1 ఆ సుప్రూ ల-6.

- గుంట్లు (1) షుణ సూచి-(1) బంట్ల గుంట్లు

15. - ఎక్క (1) : పుణ సూచి.

ఈ : ఎండ్ల > ఎక్క. ఒక రకం గడ్డి.

Heteropogon Contortus Beauv

(మాం. పు. ప. కి - వాల్చిం - I)

వృక్ష సూచి - 1 - నూజెళ్ళ.

16. - ఎల్ల (2) : అశుభము.

పుణ సూచి :- కనిమోళ్ల² (గు. మం, పై. మం)

17. - ఎరు (13) రుల సూచి.

నది, సెలమేరు, వాగు.

పూర్వపర్వ సూచి - 4 , వృక్ష సూచి - 2, దిక్కుచి - 1,

పరిమాణ సూచి - 1, అశుభాలు - 5

18. - కండ్రిక/ఖిండ్రిక (9) : భూ సూచి.

పన్ను తేకుండా గుత్తుకొచ్చిన భూఖిండుము. కొద్ది పన్ను మాత్రం చెల్లించే గ్రామ భూ భాగం (వచ్చేనాధరెడ్డి, కేతు.

1976 ; 490)

పూర్వపర్వ సూచి - 2, వింటి వేరు సూచి - 2, గ్రామనామ

సూచి - 5. ఇది అసమస్తంగా గ్రామభూమంగా కూడా ఉంది.

19. - కల్లు (6) : > గల్లు. కిలా సూచి.

రాము

- కల్లు అంతమంచున్నవి.

వృక్ష సూచి - 2, భూ సూచి - 1

- గల్లు అంతమంచున్నవి.

అశుభాలు :- 3. (ఈడ్డుగల్లు, పెడుసగల్లు, మాగల్లు)

22. - కుదురు (5) : జలసూచి.

దీవి, నదీగర్భము, రెండు ప్రవాహాలు (త్రైవి)
నదులు కలిసే చోటు, నీరు స్థిరత్వము పొందు చోటు.
(సూ.స.)

② జలనపన సూచి . ఆధారం, ఘోసం, నెలవు, డి నెట్టు
(చంద్ర శేఖరరాజ్. డి.గ్రాం; 1989; 231)

① జంతుసూచి : 2 , ఘోసూచి-1, ఘోసూచి-1,
అశుభి ఘోసూచి-1.

23. - కురు (4) : భూసూచి.

కురువు, మెరక, ఉన్నవ శిలం (శా.శ.)

కురు < కుర్టు - ఎత్తు ఎరుగని పుట్టులు గలచిట్టుడవి.
(చంద్ర శేఖరరాజ్. డి.గ్రాం; 1989; 231)

'కురు' అనేది జలధారానికి అత్యంత సమీపంలో,
కురు, మురు, దురు, అనేవి డిల ప్రవాహాలకు కొంచెం
ఎగువన కనిపిస్తాయి. కేవలం ప్రవాహాల్ని ఇసుకపీఠాడి
అనే పదంతో అంటుంటే గ్రామనామాలు కనిపిస్తున్నాయి.
దీన్ని బట్టి 'కురు' అనగా ఒకపాటి మెరకనేల ప్రవాహాల్ని
ఎక్కని ప్రాంతం. (బాలగంగాధరరావు. పై; 1995: 21)
ఈ కురుకు సరుప పశాలు మురు, మురు, దురు, పురు.
మరు, వరు. నదీతీరాలపంట, జల ప్రవాహాలపంట
ఎక్కువగా కనిపిస్తున్నాయి. ఇవి ఎక్కువ భాగం మురు
కవిస్తూ జిల్లా అనే కనిపిస్తున్నాయి.

- కురు: (4)
భూ సూచి - 3, ఘోసూచి - 1,

- మురు < మురు . (3)

పరిమాణ సూచి-1, దిక్కుచి-1, మృక్ష సూచి-1.

- పర్వ : (14)

వృక్ష సూచి - (8), పౌరాణిక పర్వ సూచి - 2, అశ్వ సూచి - 2
 ఉష్ణ పృథ - 1, దిక్పాత - 1.

- మర్త్య (11) పరిమూల సూచి - 1, స్థల సూచి - 1, వృక్ష సూచి -
 3, జంతు సూచి - 1, పక్షి సూచి - 1, భటు సూచి - 1.
 మృణ సూచి - 3.

- వర్ష (2) వృక్ష సూచి - 1 ఉష్ణ పృథ - 1.

24. - కొలను > కొల్లు (11) : జల సూచి.

గొలను < కొలను.

మంచినీరు నిల్చి చేయబడిన పల్లపు త్రుచే శము.
 (సూ. 8)
 వృక్ష సూచి - 3, సంఖ్య విశేషణ సూచి - 2, మట్టి
 పాత్రుల సూచి - 1, పరిమూల సూచి - 1, ఉష్ణ పృథ - 4.

25. - కోట (5) మర్గ/రాజ ప్రాసాద సూచి

పాలకుల పాలనా సౌలభ్యం కారకు విచిత్ర
 చేసుకొన్న స్థలం లోని నివాస యోగ్యంగా నిర్మించు
 కొన్న రాజ ప్రాసాదము.

పాలక సూచి - 1, జల సూచి - 1, ప్రకృతి నామ సూచి - 1,
 భూ సూచి - 2.

26. - కోడు (2) జల సూచి -

త్రువాహం, దాగు, నది కాళి, క్షౌరి దగ్గర నీటిపల్లం,
 చున్న కాలవ (చంద్ర కేళికరణ్ణి. డి. ప్రాణం; 1989: 12)
 కలి 'కోడు' కల్పం రెండు చోట్లు (గ్రామనామ ద్వితీయ)

అవయవంగా ఉంది. చాలా చోట్ల గ్రామ నామ ప్రథమావయవంగా కనబడుతోంది.

① ప్రకృతినామ సూచి-1, చర్య సూచి-1.

27. - గడుప (2) : భూపరిమాణ సూచి. 'గడుప' అనగా నాగటితో దుబ్బిన రెండు చాళ్ళ మధ్య కల భూభాగం. (మాం. పు. ప. కి - వాళ్ళం-1) బహుశా భూపరిమాణ సూచకంగా గ్రామనామాల్లో చోటు చేసుకొని ఉండాలి. వృక్ష సూచి-1, అశుప్తం-1.

28. - గడ్డు (11) : భూసూచి. < గండు. (సూక్తి) మట్టి దిన్నె, బిడ్డు, మిట్టు. 1. పంటకాలువ (పెద్దది, ఏరు. (త్రుకామేళం జిల్లా మాండవి 30-54) గెడ్డు- వొగు (చిన్నది) - (బాలకృష్ణ శరత్; 1975:54) వృక్ష సూచి-4, భూసూచి-6, జిల సూచి-1.

29. - గరువు (34) : భూ సూచి. పంట పొలము, ఖిది (గ్రామ నామ ద్వీ తీయవయవంగానే కాక ప్రథమ అవయవంగా కూడా ఈ జిల్లా లో కనబడుతోంది. పరిమాణ సూచి-1, జింతు సూచి - (2) గ్రామనామంగా -1 (గరువు).

30. - గామ (3) : జి నావాస సూచి. గామ < గ్రామ. < (సం) గ్రామమ్. (సూ.ని) మ త సూచి : 3 (శంది గామెత్తి)

31. - గొ (2) : పర్వత సూచి. < (సం) 288 :
కొండ, పర్వతము.

① గ్రామనామసూచి-1, భూసూచి-1.

32. - గూడెం (106) : డినపద సూచి.

చారిత్రపక్ష, పక్కణము (సూ.వి.)

చిన్నపక్ష : A hamlet of small village

-(. . . Brown . C . P)

"అటవీ ప్రాంతాల్లో వుండు జరికిన గ్రామములలో
అటవీకులు వలయాకారంగా నిర్మించుకున్న గుడిసెలు
ఉండే జననము. తిథికంగా, సామాజికంగా వెనుకబడిన
నిప్పు జ్వాలలవ్యాప్తి తీరిక వెలిగి కట్టుకున్నవి వారు.

(విశ్వనాథశర్మ - కేతు; 1976; 265)

కృష్ణా జిల్లా లోని గ్రామాల్లో గూడెం డివిజన్ వయవం
గా గల గ్రామాల్లో వివిధ కులాలు ఒక చోట విరుగు
కున్న నివాస ప్రాంతాలను నిర్దేశిస్తూ త్రియా కులాల
వేళ్లలో పితచే ప్రాంతాలకు చివర "గూడెం" చేర్చి
వ్యవహరించడం కనబడుతుంది.

"గూడెం" డివిజన్ వయవం గా గల గ్రామానామాల్లో
అధిక భాగం అటవీ ప్రాంతాల్లో పశ్చిమ కృష్ణా జిల్లా
లో కనబడుతాయి.

కుల సూచి - 28, భూ సూచి - 5, ప్రకృతి సూచి - 49,
గ్రామ నామ సూచి - 3, వృక్ష సూచి - 11, దేవతా సూచి - 1
జింతు సూచి - 2, పౌరాణిక పర్వ సూచి - 1, వస్తు సూచి - 6.

33. - చెరువు (26) : జల సూచి.

తటాకము

'చెరువు' యొక్క బహు వచన రూపము 'చెర్లు' చెరువు + లు > చెరు + లు > చెర్లు > చెర్లు > చర్లు > జర్లు.

- చెరువు - అనుబంధంగా (13)

కులసూచి - 2, వ్యక్తి నామసూచి - 3, వృక్ష సూచి - 4, కిలా సూచి - 2, ఇంటి పేరు సూచి - 1, భూ సూచి - 1.

- చెర్లు - అనుబంధంగా (2)

సంఖ్య వికేంద్ర సూచి - 1, వృక్ష సూచి - 1.

- చర్లు - అనుబంధంగా (10)

వృక్ష సూచి - 4, పౌర్యాపత్ర సూచి - 2, వ్యక్తి నామ సూచి - 2, దేవతా సూచి - 1, భూ సూచి - 1

- జర్లు - అనుబంధంగా (1)

- ఈసంఖ్యం - 1

34. - చెంఱు (1) వృక్ష సూచి.

చెంఱు > చెంఱు - చెంఱు చెట్టు. ఇంటి పేకట్టు అని నూలలుగా, గురుజులుగా ఉపయోగిస్తూ ఉంటారు.

పరిమాలి సూచి - 1.

35. - తండు (2) : జనపద / జనసమూహ సూచి.

తండు = ఒకచోటకు చెందిన క్రైస్తుల సమూహ

నివాస ప్రాంతము. తెలుగు నాట లంబాడే

జామీ వారు నివసించు ప్రాంతాన్ని 'తండు' అంటారు.

వ్యక్తి నామ సూచి - 1, గ్రామ నామ సూచి - 1.

36. - తిప్ప (6) : డిస్కవరీ భూమి సూచి.
 చిన్న తొండ, దిబ్బు, ఎత్తైన భూమి, వరకల వలన
 మేట వేసిన భూమి. (తెలుగు నిఘంటువు, 1989)
 ప్రకృతి నామ సూచి - 1, భాష్య సూచి - 2, భూమి సూచి - 1
 (గ్రామ నామ సూచి - 1, ఉపసంహిత - 1)

37. - తోట (6) వన సూచి.
 శ్రువోప వనము, పెంపుడు వనము (శ.ర.)
 వేమిడి, చింత, నిమేత్త, పెంచాయ, చందనం, కొబ్బరి
 మొదలగు చెట్ల ప్రత్యేకంగా పెంచబడే ప్రాంతపు నేల.
 (మూం. పు. ప. తి - వాల్చి - I)
 (కుటుంబ నిఘంటువు సూచి - 2, ప్రకృతి నామ సూచి - 3,
 భూమి సూచి - 1)

38. - దిండి (5) : భూమి సూచి.
 - ఎత్తైన భూమి, మేట వేసిన భూమి.
 సంఘటన సూచి - 2, రాజప్రాసాద సూచి - 1, వస్త్ర
 సూచి - 2.

39. - దిబ్బు (11) : డిస్కవరీ భూమి సూచి.
 ఎత్తైన నేల, కుప్ప, దీవి (శ.ర.)
 పుచ్చ సూచి - 7, జంతు సూచి - 1, ప్రకృతి నామ సూచి - 2,
 ఉపసంహిత - 1.

40. - దీవి (3) భూమి సూచి. < (సం) దీవి పః
 నీటి నడిమి ఎత్తైన భూభాగము. - దీవి > దీవి.
 పచ్చ సూచి - 1, భూమి సూచి - 1, పరిమాణ సూచి - 1
 (వ్యాఖ్య)

41. - దొడ్డి (3) స్థల సూచి.
 పెరడు (ఇంటి ముందు, వెనుక గల సరిహద్దు
 లొపలి ఖాళీ త్రుకోకము.
 జంతుసూచి-1, భూ సూచి-1, వృక్ష సూచి-1.

42. - నగర్ / నగరం (20) : జనపద సూచి.
 నగరం > నగర్ = మట్టణం, పురం (సూ.సి)
 . పూర్వము రాజభూని ప్రాంతాలను, అభివృద్ధి చెందిన
 ప్రాంతాలను నగరము లని పిలిచేవారు. నేటికీ అదే
 అర్థం అని వాడు బడు అంది. కాని నేడు వాటిలోని పేటల్ని
 "నగర్" అని ప్రవచనం చేయడం కలదు.
 - "నగరం" అనుబంధంగా 5
 క్షృక్తి నామ సూచి-2, దేవళా సూచి-2, పుష్ప సూచి-1
 - "నగర్" అనుబంధంగా - 15
 క్షృక్తి నామ సూచి-10, దూరవాణి సూచి-1, దేవళి సూచి-2,
 రాజవంశ సూచి-1, నబి సూచి-1.

43. - పట్నం (10) : జనపద సూచి.
 వ్యవహార కేంద్రం, నగరం, సముద్ర తీరంలో పెద్దదిగా
 చేవు కేంద్రాలు, పాలనా ప్రాంతపు కేంద్ర స్థానాలు.
 - పట్నం ద్వితీయ వయవంగా గల గ్రామ నామాలు
 కృష్ణా జిల్లా లో రెండు, మూడు మినహా మిగిలినవన్నీ
 సముద్ర తీరం లోగానీ, చేరువలోగానీ ఉన్న గ్రామాలవి.
 నీని లట్టి ఇవి ఒకానొక కాలంలో వ్యవహార కేంద్రాలుగా
 గానీ, రాజవంశాల కాలంలో వారి పాలనా కేంద్రాలు గానీ

వారి ప్రతినిధుల స్థావరాలుగానీ నిర్మింపబడి ఉండవచ్చు
జలచరసూచి-1, దేవళా సూచి-3, ప్రకృతినామసూచి-3,
పౌరాలపర్వసూచి-1, పట్టణ సూచి-1, పాలక సూచి-1,

44. - పట్ట (2) .: జనపద సూచి.

పట్ట < పట్టి + లు + ల (అక్షరసహిత బహువచనం)
వాస స్థలం, ఊరు, చిన్న పట్టె (విక్రీనాఫరెట్టి, కేతు; 1976, 496)
కుక్క సూచి-1, స్థలనామ సూచి-1.

45. - పర్వ (5) . పర్వత సూచి.

కొండు, చిన్న పర్వతము.
వృక్ష సూచి-3, ప్రకృతినామసూచి-1, పర్వత సూచి-1.

46. - పరు (13) చూ: గ్రా.నా.వి.అ: 23.

47. - పల్లి/పల్లె (130): జనపద సూచి.

చిన్న గ్రామం, గుడిసె (క.ర.)
పల్లి, పల్లె లకు సమానార్థ కేంద్రముల్లి, మల్లె, వల్లి,
మొదలగునవి పర్వతముచేతగా కనబడుతున్నాయి.
సంధిలో ప > వ మార్పు నియమి స్పష్టం. (కాసన
భాషలోని గ్రామనామాల సంధి గత ప < వ మార్పు
నియమి అస్పష్టము (రాధాకృష్ణ, ఋషరాజు, 1964: 617)

- 'పల్లి' అనుబంధంగా

ప్రకృతినామ సూచి-34, వృక్ష సూచి-23, కులసూచి-14
శిలా సూచి-1 శల సూచి-2, భూసూచి-4 పౌరాలపర్వ
సూచి-6 ఆస్పృహలు - 42.

- 'పల్లె' అనుబంధంగా - 4.

పౌరాలపర్వసూచి-1, కులసూచి-3.

- 'మల్లి' అనుబంధంగా (2)

పరిమాణ సూచ - 2.

- 'మిల్లి' అనుబంధంగా (3)

వృక్ష సూచ - 2, భూ సూచ - 3, భటు సూచ - 1, అనుష్టుం - 2.

- 'మల్లె' అనుబంధంగా (2)

కుల సూచ - 1, పౌరాణ వర్ణ సూచ - 1.

- 'వల్లి' అనుబంధంగా

వృక్ష సూచ - 6, భటు సూచ - 2, పౌరాణ వర్ణ సూచ - 1

పరిమాణ - 1, దిక్పాట - 1, జంతు సూచ - 2, అనుష్టుం - 3.

48. - ప్రగడు (3) : పదవీ సూచ.

ప్రధాని. L ప్రగడు, ప్రగ్గుడు.

ఇది ప్రీతి నామ వాచకాలలో 14 వేకాదే పదతాటి నుంచి కనబడు తోంది. కవిప్రయోగ చివరి వాక్యై న ఎట్టిన వేరుక చివర 'ప్రగడు' కనబడు తోంది. ఇదే గ్రామ నామా ల్లో కూడా కనబడు తూత్రిబట్టి ప్రధాని గా నున్న పాఠ విరురచు తిన్న స్థావరము కై డుండు వచ్చు. వ్రీక్తి నామ సూచ - 1, అనుష్టుం - 2.

49. - పాక/పాకలు (11) డు నపద సూచ.

స్థావరం, మాలములుంచక కట్టిన ఇల్లు (శ.ర.) వీటికి పర్షియ రూపాల గా 'మాక', 'పాక' కూడా కనబడు తున్నాయి.

- 'పాక' అనుబంధంగా (6)

పరిమాణ సూచ - 3, పౌరాణ వర్ణ సూచ - 1, దేవతా సూచ - 1, అనుష్టుం - 1

- పాకలు" అనుబంధంగా: (2)
 ప్రీక్తి నామ సూచి-1, బి కుబ్జలు -1.

- 'మాక" అనుబంధంగా - ①

పుష్ప సూచి - 1:

- 'వాక' అనుబంధంగా (2)

పుష్ప సూచి - 1, పంచభూతసూచి - 1.

50. - పాడు (148) : జ్ఞ పపద సూచి.

స్థావరం, గ్రామం నివాసు, పాటి నేల, పట్టె (శ్ర.ర.)

టక పెద్ద గ్రామాన్ని చేరి ఉన్న చిన్న గ్రామం, చిన్న గ్రామం (శ్ర.ని)
 నాసన భాషలు - పాలు, పాడు; శ్రీ.స. 9వ శతాబ్ది
 నుంచి కనిపిస్తాయి. "పొట్టి పాడు" అనపో ఠారెడ్డి కోడూరు
 శాసనములు (శ.సం:1280) కృష్ణా జిల్లా లో కనబడుతాయి.
 బొమ్మిట్టి బాని ప్రాచీనమను తెలుసుకోవచ్చు. "గుంటూరు
 జిల్లా పాడు" అనేది మారిజన వాడు అనుష్టేకం లో ప్రవహం
 లో ఉంది." (బీలా రాణి. 3.వ. 1990; 190)

శుంఠ సూచి - 11, ప్రీక్తి నామ సూచి - 1, పుష్ప సూచి - 43
 పక్షి సూచి - 6, ఇంటి పేరు సూచి - 1, కుల సూచి - 2,
 జిల సూచి - 1, దేవతా సూచి - 3, పౌరాణిక సూచి - 1
 పాలకరి వాస సూచి - 1, క్షేత్ర సూచి - 1, ప్రవహం పని
 ముట్ల సూచి - 1, అస్తుత్వ లు - 60. (గ్రామ నామ సూచి -
 6,

51. - పాతెం (388) < పాతెం. దేవతా భాగ సూచి.

- సైన్య క్రీడి, దండు విడిచే చాణిలు, పాతె గురితరు.
 (చంద్ర కేళక రెడ్డి. ఉగ్రాణం; 1989: 243). సేవా నివేదము

చిన్న గ్రామం. (చా.శ.)
 వృక్ష సూచి - 18, వృక్తి నామ సూచి - 77, జాతి సూచి - 1, పారిమళ సూచి - 1, కుల సూచి - 28, పరిమళ సూచి - 7, వివిధ వేరు సూచి - 90, జంతు సూచి - 3, పక్షి సూచి - 2, భూ సూచి - 14, ఉత్పత్తి గ్రామ సూచి - 2, గ్రామ నామ సూచి - 6, దిక్పాత్ర - 3, ప్రవచన సూచి - 1, పదవ సూచి - 2, ఉష్ణోగ్రాలు - 38

52. - పురం (202) జనపద సూచి.
 < (సం) పురం:

గ్రామం, పట్టణం, చుర్లం.
 వృక్తి నామ సూచి - 160, వృక్ష సూచి - 1, పక్షి సూచి - 3, జంతు సూచి - 4, నవీనామ సూచి - 1, కుల సూచి - 1, పరిమళ సూచి - 2, పౌల్నీ పత్ర సూచి - 1, ఉష్ణోగ్రాలు - 29.

53. - పూడి () : భూ సూచి.
 సమీపం లోని జిలానికి ఇది సమాంతరంగా ఉండే భూభాగము. మున కకు గురి కాగల భూభాగం.

(బాలనంగాధరరావు - పై; 1995: 16)
 - "జనపద సూచి, చిన్నపట్టణ, కుగ్రామం.
 - పూండ్ల < పూండి - ల - ల." (చా.శ. కే.భరణి కె.డి. ఉగ్రాణం; 1989: 243)

పరిమళ సూచి - 8, పౌల్నీ పత్ర సూచి - 2, పక్షి సూచి - 2, వృక్ష సూచి - 6, వృక్తి నామ సూచి - 12, జాతి సూచి - 1, కుల సూచి - 5, ఉష్ణోగ్రాలు - 31.

54. - వెంటు: ను పెంట్లు (1) : అటవీ సూచి.
 చెల్లా చెదారం, ధావరం, స్థలం, కూమి; ఇలమందలున్న
 చోటు. (విశ్వనాథరెడ్డి. కేతు; 1976: 498)
 పుష్ప సూచి - 1. (ములుకులపెంటు)

55. - పేట (55) జనపద సూచి.
 వాడు, వాణి జ్యై క్షేంద్రం. (విశ్వనాథరెడ్డి. కేతు; 1976: 498)

A suburbs or divisions of large city
 - BROWN. C.P.

పట్టణ సమీప మండలం సంవహన శీరు. (కా. క.)
 ప్రకృతి నామ సూచి - 46, పట్టణ సూచి - 1, పాల్వీనామ
 సూచి - 1, జంతు సూచి - 1, సంకల్ప సూచి - 1, మత
 సూచి - 1, దిక్పాల - 1, అనుష్టా లు - 3

56. - ప్రోలు. రూ: చోలు. వోలు (2) : జనపద సూచి.
 = పురం, పట్టణం. (కా. క.)

పాలుగు కాసనాల్లో ప్రకృతి నామంగా, ప్రోవిత్రముఖం
 గా కనిపిస్తుంది. ఇప్పుటికి పోలంపు, పోలమర్తి అనే
 పేర్లు కనిపిస్తాయి. వయలం అని అర్థాలను పోల్చి
 చూసి నప్పుడు ప్రోవి అనేది నాయకుడు, భిక్షానా
 అధికారి అనే అర్థాల్లో ఉపయోగించినట్లు కనిపిస్తుంది.
 అయినప్పుడు 'ప్రోలు' అనేది అవడుండే గ్రామం. (పాతగాడు
 ఉండేది పాతం వలే 'ప్రోలి' ఉండేది 'ప్రోలు' కావచ్చు
 నని ఊహా.

పరిమాణ సూచి - 2

57. - బుండు () : కిలా సూచి.
కరిసమైశ్కల, పెద్దరాయి.

ఈ పదం పర్షియన్ కి వారు (గ్రామ సూక్ష్మాల చివర మాత్రం కనబడుతోంది.

భూసూచి/కిలా సూచి - 1 (చను బండు)

58. - బొడెం (1) : భూ సూచి.

బొటి నేల (క.ర.) పంట పండుక పసిరిక మాత్రమే మొలకెత్తు భూమి. Waste Uncultivated land.
(D. E. D. 3472)

వృక్ష సూచి - 1. (వెరుతు బొడెం)

59. - మద్దాలి (4) : జలసమీప భూసూచి.

వృక్ష సూచి - 1 పరిమాణ సూచి - 2, పొట్టి పచ్చి సూచి - 1

60. - మనుగు & మణుగు & మడుగు () శిలా సూచి.

చెరువు, గుంట, ఏటి మధ్యలో అక్షయ చాటు. జలసమీప భూసూచి - 1 (గడ్డ మనుగు)

61. - మన్నాడు (2) భూ సూచి.

సారవంతమైన భూమి. ఇసుక మేట వేసిన భూమి.

వృక్ష సూచి - 2 (వడ్ల మన్నాడు, కతుల మన్నాడు)

మన్ను - సాగు భూమి; నాడు = ప్రాంతం. (నాలగంగాధరరావు) 1995, 18

62. - మాడు (3) భూ సూచి.

మాడు కిరూపాంతరమే మాడు. - త్రిపుకుం.

వృక్ష సూచి - 2, భూ సూచి - 1

63. - ముక్కల (3) తిథి క్షే సూచి.

తెలుగులో బీదికి గల ఖండము అనే అర్థం గ్రామనామాల పరంగా కుదరదు. కన్నడంలో గల "మొక్కళ" పదంలో బీదికి సంబంధాన్ని డిక్టోహించవచ్చు. (వీలరాణి. 3. 3-1990: 145)

పో-చూ- క్ష: మొక్కళ a bundance, a bundant, much - Kittle.

ఈ పదవలక్కల, నిడువలక్కల, పమిడివలక్కలమొదలగునవి.

① జలసూచి - 1, వృక్ష సూచి - 2.

కుంటమలక్కల, పమిడి ముక్కల, గొట్టు ముక్కల.

64. - మూడి (11) : జల సూచి.

పూడి > మూడి.

వృక్ష సూచి - 6, వృక్షనామసూచి - 1 ఆశువులు - 4

బీది మా పాఠం భరమే మూడి. - (2)

గ్రామనామసూచి - 1, ఇంటి పేరు సూచి - 1

(రామవరపు మూడి) జాస్మలవారి మూడి

65. - మెట్ల (4) : ఉష్ణభూ సూచి.

< మెట్లు + లు + లు : నీటి ఉపసరం తేకుండా పంట పండకుం భూమి.

దిత్తుల - 1 వృక్ష సూచి - 1 ఆశువులు - 2.

66. - మెర్ల (3) : ఆశువు.

వృక్ష సూచి - 2 (కనిమెర్ల) ఆశువు - 1 (తరిమెర్ల)

67. - మోలు (3) : < వోలు < త్రోలు. : నీ న పద సూచి.

పురమ, పట్టణం.

వృక్ష సూచి - 1, స్థల సూచి - 1 ఆశువు - 1

68. - మూల - (1) ది క్షుభం.

కెండు ది క్షుభం లనడిమి ది క్షుభం; గాంబి, చోటు.
ప్రకీనామ సూచి - 1

69. - రాయి (2) : గి లా సూచి.

పెద్ద బిండు.

పరిమాణ సూచి - 1 (గంధ్రాయి) సవీరూప సూచి - 1 (చాత్రాయి)

70. - రాల - (9) : < రేఫల : జుల సూచి.

జుల వాచయం దగ్గర, ప్రవాహం చెంత నో వోగ్ చోటు
పరిమాణ సూచి - 3, వృక్ష సూచి - 6.

71. - లంక (41) భూ సూచి.

బీబి, నీటి ప్రవాహ ముతో కొట్టుకొని వచ్చిన
మట్టి పేర ఇసుక నీటి మళ్ళి లో మేట వేయ బడిన
ప్రదేశాన్ని లంక అంటారు.

వృక్ష సూచి - 7, జింతు సూచి - 5, దేవతా సూచి - 2,
పరిమాణ సూచి - 4, పక్షి సూచి - 1, ప్రకీనామ సూచి - 4,
గ్రామనామ సూచి - 8, ది క్షుభం - 1, సంఖ్య సూచి - 1,
ఉస్పృషులు - 8.

ఈ అనుబంధం గల గ్రామనామాలు మార్పు కృష్ణ
జిల్లా లో కృష్ణా నది పరివాహక ప్రదేశాలలోనే ఉన్నాయి.

72. - వంచ (1) : < వంచే : స్థల సూచి.

= ముఖ్యము. (చోటి వంచే పొలము, గరువు వంచే
పొలము (క.ర.)

కిలా సూచి - 1 (బోర్లంచ)

73. - వరం (86) : జనపద సూచి.

ఇది పుర కట్టి భవం. (నా.క. 3. ఎ. 1986; 264)
 సంస్కృతం లాని వృధా ముకు శివరణము, ద్రవరం చ
 బడిన తనే తిథి లున్నాయి. అంటే చిత్రా పక్ష గ్రామం నుండి
 కొంత భాగాన్ని త్రవ్వకొంది (గ్రామంగా నిర్ణయం ఇచ్చినది
 వరం. (బాలగంగాధరశాస్త్రి: 1995 : 3)
 త్రవ్వకొంది - 47, వృక్ష సూచి - 9, వంశనామ సూచి -
 3, పక్షి సూచి - 1, జంతు సూచి - 1, పర్వత సూచి - 1
 పరిమాణ సూచి - 4, జల సూచి - 1, పుణ్యక్షేత్ర సూచి - 4,
 దేవతా సూచి - 5, పౌరాణిక పర్వ సూచి - 1, అస్పృశ్యులు - 12

74. - వాడు (18) : జనపద సూచి.

2. వాడుక
 (గ్రామం, కాఖా నగరం, పట్టణం. (కా.క.)
 వీధి, ఇండ్ల వరుస (క.ర.) తరితెలుపలి నిప్పు జాతుల వస్త్రాలు -
 (అ.క. నా.క. 3. 1976: 52)
 జిలయ సూచి - 1, మత సూచి - 1, కుల సూచి - 8,
 పరిమాణ సూచి - 3, పుణ్యక్షేత్ర సూచి - 1, పౌరాణిక పర్వ
 సూచి - 1, వృక్ష సూచి - 2, అస్పృశ్యులు - 1

75. - వాయి (2) : పాయ : జల సూచి.

పొడినే తుట్టిన వర్షపు జాలుగా విరుద్ద ప్రవాహం కా
 పాయకట్టు. (చంద్రశేఖరశాస్త్రి: య.గ్రా. 1989: 250)
 వృక్ష సూచి - 1, పరిమాణ సూచి - 1.

76. - వీడు (3) : జనపద సూచి.

దండు, నగరం (క.ర.) పాలనా కేంద్ర స్థానం.
 వృక్ష సూచి - 1, పరిమాణ సూచి - 1, అస్పృశ్యులు - 1

77. - వెన్ను (3) : జీనవదనూచి.

వీపు, వ8 మొదలగు వాని ఎన్ను, ఇంటినడికొప్పు
(శ.శ.)
వృక్షనూచి - 3

78. - నాల (3.) : నివాసనూచి.

ఇల్లు, పొక. (శ.శ.)

.జింతునూచి-1, వృక్షనూచి-1, జింతునూచి-1

నాల. ఇది చాల కు పర్షియ వాచనా వాడు బడుకోసి.

శారంగం

5. సారాంశం.

1. ప్రస్తుతం : ఈ అధ్యాయంలో గ్రామ సామాజిక పరిశోధన ప్రయోజనాలను మొదటి భాగం అనినూ, జిల్లా గ్రామ సామాల పరిశోధనకు రూపొందించు కున్న ప్రణాళికను, పరిమితులను, నిర్ణయంలు నిర్మాణ పద్ధతి మొదలైన అంశాలను స్థూలంగా రెండవ భాగంలో వివరించడం జరిగింది.

2. జిల్లా స్వరూపం :- ఈ అధ్యాయంలో కృష్ణాజిల్లా స్వరూప స్వభావాల కింద భౌగోళిక, సాంస్కృతిక చారిత్రక అంశాలను వివరించడం జరిగింది. భౌగోళికంగా లభించే కృష్ణా జిల్లా ప్రాంతం, సరిహద్దులు, జిల్లాల పేర్లు, ఉత్పత్తి వనరులు, పంటలు, మొదలగు అంశాలను వివరించడం జరిగింది. సాంస్కృతిక అంశాల కింద ప్రధాన వృత్తులు, ప్రవసారాలు, పరిశ్రమలు, కులం, మతం, గ్రామ సేవలు పుణ్యక్షేత్రాలు మొదలైన అంశాన్ని వివరించడం జరిగింది. కృష్ణా జిల్లా చరిత్ర కింద ఈ ప్రాంతాన్ని పాలించిన రాజ వంశాలు, ఈ జిల్లా గ్రామ సామాజిక పరిశోధన చూపిన ప్రభావం వివరించ బడింది.

3. భాషా పరిశోధన :- ఈ అధ్యాయంలో ఈ జిల్లా గ్రామ సామాలను భాషా పరంగా - సంధి, రూప నిర్మాణ పరిశోధన, నిర్మాణ పరిశోధన, అర్థ పరిశోధన అనే అంశాల కింద అనుసరించ విశ్లేషించడం జరిగింది. ఈ జిల్లా గ్రామ సామ సంధి స్వరూపానికి సంబంధించి

వివిధ సంధి కార్యాలను వివరించడం డిరిగింది. ఈ గ్రామ నామాల్లో తొలుగు భాషకు సహజమైన పరమాపసంబంధి' అధికంగా కనిపిస్తుంది. సవళ్ళవీళ్ళు, గుణా, విసర్గ సంధులు కొన్ని గ్రామ నామాల్లో కనిపిస్తున్నట్లుటాకీ అది అతి స్వల్పం. న, ల, క, య అగమాల, పుట్టిన సకలవేక, గ సడ వవాడేనం వంటివి విలక్షణంగా కనిపిస్తాయి. 'అప్పుకూరు' వంటి కొన్ని గ్రామ నామాల్లో 'కు' సుకాంతరు^{ప్రకారం} పరికరకులు అగమంగా చూపారు. జమ + కూరు < ఇమ + కురుగా బాలకంగా ధరరావువై (1975 : 20) చూపించారు. 'మును కుళ్ళు' అని 'కు' అగమంగా భాసిస్తోంది. కురు > కూరుగా మారడానికి ఆ సాగిరమంది. ములే 'కుళ్ళు' పరిస్థితి ప్రత్యక్షకం అగుచున్నది. వట్టాగమం, వట్టా అగపం, వట్టా జేవం, వట్టా సమీకరణం వంటి అనేక భాషాంశాలు కూడా సంధి అని వివరించడం డిరిగింది. బహువచనం వివిధ హల్లులకు పరమైన ఘుడు కల్గి మార్పులను వివరించడం డిరిగింది.

గ్రామ నామ రూప నిర్మాణ పరిశీలన అనే అంశం అని గ్రామ నామాల్లోని మధ్యమ, వచ్చవ, దోవ్ర, అన్నీ మేచ్చీ పదజాలం వివరించ బడింది. చక్కవాల అని సర్వ సాధారణంగా కనిపించే నామాతే డిస్తాయి.

గ్రామ నిర్మాణ పరిశీలన అనే అంశం అని మజ్జిల తామ నామాలను నిర్మాణ చుప్పే వర్గీకరించి వాటిని సాఖా బిత్తాల్లో ప్రదర్శించడం డిరిగింది. గ్రామ నామాల్లోని కారకక్షేపను కూడా సాఖా బిత్తాల్లో ప్రదర్శించడం

జరిగింది. పరస్పరూపాత్మక - 'దళ', - 'మేద' - అనునాటిలో - 'దరి' రూపం దిక్కడ త్రుప్తీకంగా కనిపిస్తుంది.

అసమస్త రూపాత్మక భూ, జంతు, కుల, పుష్ప వాచకాలు త్రుప్తీకంగా కనిపిస్తాయి. ఉదా:- గరువు, జరివి, కాజి. చంటివి తొల్లి. ప్రస్తుతం గా వింటే అది త్విరివేరుగా భాసించదు. తోస్తో జిల్లాల్లో ఇట్టివి ఎక్కువనే చెప్పవచ్చి.

-అథపరినేలనల్ ఈ జిల్లా గ్రామ నామాలను -అథపరంగా ఎన్ని విధాలుగా వర్ణకరించ వచ్చి చూప బడింది. ఈ వర్ణకరణ ద్వారా ఈ జిల్లా గ్రామ నామాల్లో వ్రేడ్, వృక్ష, కుల, ఇంటిపేర్లు ఉన్న గ్రామ నామాలన్న కలిపితే సగానికి పైగా ఉన్నట్లు తలుచుకోండి.

4. భౌగోళిక, సాంస్కృతిక, చారిత్రక విశేషాలు:

ఈ అధ్యాయంలో గ్రామ నామాల్లో త్రుప్తీకరణ

భౌగోళిక-అంతాత్మక భౌగోళిక, సాంస్కృతిక, చారిత్రక విశేషాలను స్థూలంగా చర్చించడం జరిగింది. పుణ్య పుస్తక భూ, భూ, జల, అటువి, పుష్ప, జంతు సూచక గ్రామ నామాలను భౌగోళికాంశంలో పరిశీలించడం జరిగింది. వీటిలో పుష్ప సూచక గ్రామ నామావే అధిక మొత్తంలో 283 వక్రూడన్లు - అంకి, అత్త, జల, కల్లు, కుదురు, కాండు, కాడు, కళ్ల వంటి సైసగ్గిక సూచక బ్లితీయూవయవాలు అధిక సంఖ్యలో ఉన్నాయి. వీటిలో అధిక సంఖ్యను కలిగి ఉన్నవి సూచకాలు. వాటం లో 282, పురం లో-202, పొడులో-148, పల్లిలో-155, గూడెం లో-101, ఊరులో-133

వరం తో-86, పేట తో-55 గ్రామనామాలు ప్రైవేట్ యి
అవయవాలను కలిగి వచ్చు సంఖ్యలో కనిపిస్తున్నాయి.

ఈ జిల్లాలోని తిప్ప, బీలి, కేడు, నాడ్డి, పల్లె,
బీడెం వంటి డివిజన్లలో వయవాలు చక్కవసంఖ్య
లో ఉండి వింగిలిన వాటిలో కంటే భిన్నంగా తమ
ప్రత్యేకతను చాటు కుంటున్నాయి.

సాంస్కృతిక కారణాలైన కుల, మత, వృత్తి
భావ, వేవతా సూచక గ్రామనామాలను పరిశోధించు
జిరిగింది. ఈ పరిశోధన లో వివిధ వృత్తులకు సంబంధం
చూస కులనామాలే అధికంగా కనిపిస్తాయి.

ఉదా:- కుమ్మర, పల్లె, గొడు కులనామాలలో గ్రామ
నామాలధికమని చెప్పవచ్చు. మత సూచక గ్రామ
నామాలను అను సరించి చూస్తే హిందూమత ప్రాధాన్య
తే అధికమని చెప్పవచ్చు. బౌద్ధ, జైనమత సూచక
గ్రామనామాలు ప్రాచీన కాలం లోని ఆయా మతాల
ప్రాబల్యాన్ని, వ్యాప్తిని తెలియజేస్తు న్నాయి. జిల్లా
గ్రామనామాల్లో అత్యవేవతల ప్రధానంగా ఉండడం
ఓక విశేషం.

చారిత్రక కాలాలలో ప్రాచీన రాజ్య వంశాల,
జిగురిత జిమిందారీ వంశాల ప్రాబల్యాన్ని గ్రామనామా
లు విలా చూపుతున్నాయో వివరించడం జరిగింది.

5. త్రుథమావయవ వృత్తి నిఘంటువు:-

ఈ అధ్యాయం లో 1907 గ్రామనామాలకు
సాక్ష్యమైనంత వరకు త్రుథమావయవ వృత్తిని
పరిశోధించి అధికపరంగా అది వివర్ణకరణకు చెందుతుందో

అనుబంధాలు

అనుబంధం-౧

౨౦౪

మండలాలవారీగా గ్రామనామాల పట్టిక.

మండలం పేరు	గ్రామ పేరు	మండలం పేరు	గ్రామ పేరు
1 మచిలీపట్నం (డివిజన్)	81	26 టోల్ల వల్లూరు	30
2 గూడూరు	54	27 ఇట్రు హింపట్లం	19
3 పెడన	61	28 జి. కొండూరు	34
4 కృత్తివెన్ను	32	29 మైలవరం	25
5 బంటుమిల్లి	45	30 కంచక చల్ల	18
6 మొవ్వ	38	31 వీరులపాడు	28
7 ఘంటుతల	37	32 నందిగూమ	31
8 చలపల్లి	49	33 చంద్రులపాడు	31
9 మోపిదేవి	49	34 పెనుగంట్రోలు	18
10 అవనిగడ్డ	52	35 జిన్నయ్యపేట	27
11 నాగాయలంక	46	36 వచ్చిపాడు	27
12 కొడూరు	45	37 కూడిపేట (డివిజన్)	38
13 గుడివాడ (డివిజన్)	54	38 ఆగిరిపల్లి	38
14 పిజపారుపూడి	35	39 ముసునూరు	32
15 నందివాడు	49	40 బూపులపాడు	43
16 ముదివేపల్లి	78	41 గన్నవరం	34
17 గుడ్లవల్లెరు	55	42 డొంగులూరు	32
18 పామర్రు	52	43 డొయ్యూరు	22
19 మండవల్లి	56	44 పమిడిముక్కల	38
20 కైకయారు	50	45 విస్సన్నపేట	34
21 కలిజిండి	61	46 చూత్రాయి	33
22 విజయవాడు (పట్టణ) (డివిజన్)	12	47 ఎ. కొండూరు	26
23 విజయవాడు (గ్రామ) (డివిజన్)	23	48 రెడ్డిగూడెం	27
24 పెనమలూరు	10	49 గంపలగూడెం	38
25 కంకిపాడు	25	50 తిరువూరు	35
డివిజన్	(గ్రామపేర్లు)		
మచిలీపట్నం	589		
గుడివాడు	490		
విజయవాడు	358		
నూజివీడు	470		
	1907		

ఉపయక్త గ్రంథసూచి

ఓ ప యు క్త గ్రంథ సూచి

తెలుగు :

1. ఆంధ్ర నామ సంస్రహం . చావిశ్వు రామశాస్త్రి నాస్త్రి అండ్ సన్స్ , మద్రాసు . 1949.
2. ఆంధ్ర ప్రదేశ్ దర్శిని . విశాలాంధ్ర పబ్లిషింగ్ హౌస్, హైదరాబాద్ . 1976.
3. ఆంధ్ర విజ్ఞాన సర్వస్వము . హైదరాబాద్ . 1938
4. ఈశ్వరదత్తు , కుండూరి . ప్రాచీనాంధ్ర భూగోళము. ఆంధ్ర ప్రదేశ్ సాహిత్య అకాడమీ, హైదరాబాద్ . 1963.
5. ఈశ్వరదత్తు , కుండూరి . శాసన శబ్దకోశం, ఆంధ్ర ప్రదేశ్ సాహిత్య అకాడమీ, హైదరాబాద్ . 1967.
6. కాకతీయ సంచిక . ఆంధ్రీయీహాస పరిశోధక మండలి , రాజమహేంద్ర వరము - 1936.
7. కృష్ణ కుమారి , నాయని . తెలుగు లో ఊర్ల పేర్లు. భారతి, ఖిబ్రవరి, 1957. పుట 43-50.
8. కృష్ణ మూర్తి , భద్రరాజు . (సం) ప్రౌఠ సాయ పదాలు మాండలిక వృత్తి పదకోశం, ప్రథమ సంపుటం. ఆంధ్ర ప్రదేశ్ సాహిత్య అకాడమీ, హైదరాబాద్ . 1962.
9. కృష్ణ మూర్తి , భద్రరాజు . (సం) తెలుగు భాషా చరిత్ర. ఆంధ్ర ప్రదేశ్ సాహిత్య అకాడమీ, హైదరాబాద్ . 1979.
10. కృష్ణా డిటెక్టివ్ . దివి తాలూకా గ్రామనామాలు - సామాజిక భాషా పరిశీలన . నానాళ్లన విశ్వ విద్యాలయం, 1988 (ఆముద్రితం).
Ph.D. సభ్యుల వ్యాసం

11. కౌండుప నాయుడు, గొట్టిపాటి. మనమూ - మన మండులాలలు (కృష్ణా జిల్లా సమగ్ర స్మరణాంకం). కావలి - డిసెంబర్, 1985.
12. కోటమచ్చి చ్చేరరావు, లక్ష్మిసెట్టి. ఆంధ్ర జిల్లాల గ్రామనామాలు - జననిరుక్తి నివర్తనలు. ప్రవచి. హైదరాబాదు. జూన్, 1986. పుట 32-34.
13. కోదండరామరెడ్డి, మరుపూరు. (సం) మాండులిక పదకోశము. ఆంధ్రప్రదేశ్ సాహిత్య అకాడమీ, హైదరాబాద్. 1970.
14. కోదండరామరెడ్డి, మరుపూరు. మంబాకన్ - ఊరిపేర్లు. జూన్, 1955 & ఆక్టోబర్ 1956.
15. చంద్రకేళికరెడ్డి, ఉగ్రాణం. సెల్లూరు జిల్లా గ్రామ నామాలు - భాషా, సామాజిక పరిణామం. ఉపాధ్యక్షుల విశ్వవిజ్ఞానము, చిరుపతి. 1989.
16. చిన్నయ్యసూరి & బాలవర్మచరణము. వావిళ్ళ రామస్వామి శాస్త్రి అండ్ సన్స్, మద్రాసు. 1950
17. చక్రధరరావు, లంకనాని. 'తెలుగు వ్యుత్పత్తి పదకోశం', త్రుణ్ణు సంపుటం [అ-ఔ]. ఆంధ్రవిశ్వవిజ్ఞానము, విశాఖ పట్టణం. 1978.
18. తిరుపతి వేంకటకవులు. 'గ్రామనామాలు', కథలు - గాథలు (3వ సంపుటం). చిన్నపిళ్ళ వేంకట శాస్త్రి అండ్ సన్స్, చెన్నై పురి. 1960.
19. దోణిపూ, మామాటి. ఆంధ్ర సంస్కృతములు - సాహిత్య పరిషత్. ఆంధ్ర విశ్వవిజ్ఞానము, వాక్తేరు. 1969.
20. నారాయణరావు, చిలుకూరి. ఆంధ్ర భాషా చరిత్ర. ఆంధ్ర విశ్వవిజ్ఞానము, వాక్తేరు. 1937.

21. నారాయణరావు, చిలుకూరి. 'ఇంటిపేరు', భారతి.
విట్రిక్, 1945. పుట. 371-76
22. ప్రతాపరెడ్డి, సురవరం. ఆంధ్రుల సాంఘిక చరిత్ర. ఆంధ్ర
సారస్వత పరిషత్తు, హైదరాబాద్. 1951
23. ప్రభాకర నాస్తి, పేటూరి. నాసన విశేషములు. వావిళ్ళ
రామసేవీని నాస్తి అండ్ సన్స్, మద్రాసు. 1924
24. ప్రసాద భూపాలుడు. (సం) 'ఆంధ్రవేదమందలి గ్రామ
సాంకేతికములు', ఆంధ్రవిజ్ఞాన సర్వస్వం (ప్రథమ
సంపుటం. 1938. పుట. 250-252.
25. బాల గంగాధరరావు, యాన్లగడ్డ. ఒక క్షురికథ.
పి. జి. యస్. పబ్లిషర్స్, విజయవాడ. 1995.
26. భూకోశ సర్వస్వము. ప్రథమ, ద్వితీయ, తృతీయ
సంపుటాలు. ఆంధ్రప్రదేశ్ సాహిత్య అకాడమీ,
హైదరాబాద్. 1971. 1974-1976
27. ప్రొఫ్, సి. పి. ఇంద్రేయ - తలుగు ప్రాల్లినికుంటువు
ఆంధ్రప్రదేశ్ సాహిత్య అకాడమీ, హైదరాబాద్. 1954
28. రాజుగోపాల్, ఎమ్. వి. (సం) ఆంధ్రప్రదేశ్ డిప్రీట్
గెజిటివ్ - కృష్ణా. ఆంధ్రప్రదేశ్ ప్రభుత్వము,
హైదరాబాద్. 1974. (ఇదే కృష్ణా గెజిటివ్)
29. రాజుశ్రీ, పి. గుడివాడు యాలా కాగ్రామనామాలు
సామాజిక, భాషా పరిశీలన, నాగార్జునవిశ్వ
విద్యాలయం. 1987 ^{ఫిలి సిట్టింగ్ కాల్యం} అముద్రితం.
30. రాధా కృష్ణ, టూదరాజు. వాస్తుపదజాలం, మాండలిక
పదకోశము, చతుర్థ సంపుటం, ఆంధ్ర ప్రదేశ్
సాహిత్య అకాడమీ, హైదరాబాద్. 1968.

31. రాధా కృష్ణ, యాదరాజు . ప్రాచీనాంధ్ర నాసనాలు .
(త్ర.న 1100 పరకు) ఆంధ్ర ప్రదేశ్ సాహిత్య
అకాడమీ , హైదరాబాద్, 1971.
32. రామారావు, మూకేమండం. (సం) . నాటకాచార్య సంబంధ
ఆంధ్ర ప్రదేశ్ సకల కళా కళాక మండలి, గుంటూరు
1950 .
33. రామారావు, చేకూరి . మెలుగు లో బహువచన రూప
నిష్పత్తి , భారతి, డార్జిలింగ్, 1970.
34. రామారావు , చేకూరి . మెలుగు లో సవరణ సమీక్షణం,
భారతి , సెక్టెంబర్, 1975.
35. లక్ష్మీ రంజనం, భారతి . ఆంధ్ర ప్రదేశ్ చరిత్ర - భూగోళ
సర్వస్వము, ముఖ్య నాటికలు . మొదటి ముద్రాణం
ఆంధ్ర రచయితల సంఘం, హైదరాబాద్. 1969.
36. వేలారాజు, బి.వి. విజయమూల వాణిశా (గ్రామ సాహిత్యం)
- సామాజిక, భాషా పరిశోధన. నాగార్జున విశ్వ
విద్యాలయం . 1986. ఆంధ్ర ప్రదేశ్.
(ఫిలి సోషియాలజీ)
37. విజయ నర్సా ప్రయోగ కళ, వి . ఆంధ్ర జ్ఞాన గ్రామ
సామములు . నవోదయ పబ్లికేషన్స్, విజయవాడ.
1988.
38. విజయ నర్సా ప్రయోగ కళ, వి . ఆంధ్ర ప్రాంతం
చరిత్రమే సూచక గ్రామ సాహిత్యం - దేశ పరిశోధన .
భారతి . సెక్టెంబర్, 1986.
39. విశ్వనాథ శర్మ, కే.య. కడప జిల్లా పుస్తక సమీక్షణ
కళా క్రమరణాలు, తిరుపతి . 1976.
40. వెంకటరంగయ్య, మామిడిపూడి . (సం) సంతకాంధ్ర
విజ్ఞాన కోశం. 5వ సంపుటం. హైదరాబాద్ . 1966.

- 41. వేంకటేశమణయ్య, నేల టూరి . విష్ణు కుండ నులు .
హైదరాబాద్ . 1973.
- 42. చామలరామకాశ్రీ, తి. లు . ఆంధ్ర వాచస్పతిం .
1-4 సంపుటాలు . 1936 . 1937 . 1938 . 1940 .
లక్ష్మీమఘస్రాక్షరశాల , కాకినాడు .
- 43. కాశ్రీ, బి. ఎస్. ఆంధ్ర దేశ చరిత్ర - సంకలనం .
మూసే పబ్లికేషన్స్ , హైదరాబాద్ . 1991 .
- 44. శేషాచార్యులు, పి. టి. లు . సంకలనం ఆంధ్ర పుస్తకాలం .
(ముద్రాములు) ఆంధ్ర ప్రదేశ్ సాహిత్య అకాడమీ, హైదరాబాద్ . 1982 .
- 45. శ్రీనివాసరావు, వే. మూరి . మూర్తి గుణాలహరి .
వేంకట్రామ అండ్ కో . 1976 .
- 46. సత్యనారాయణరావు, పి. ఎస్. కె. సూర్యవీటి అప్పారావులు .
(M. R. ఆఫీసులో ప్రచురించిన పుస్తకం) . సూర్యవీడు . 1975 .
- 47. సత్యపతి, తేజస్వీ . తెలుగు వారి ఇంటి పేర్లు . జి. ఆర్ .
పబ్లికేషన్స్ , గుంటూరు . 1987 .
- 48. శేషాచార్యులు, బహుజనపత్రిక . చక్రవర్తి కరము .
విమలప్రెస్ సూక్ష్మ బుక్ అండ్ పబ్లికేషన్స్ చర సోసైటీ ,
మద్రాసు . 1969 .
- 49. సుబ్రహ్మణ్యం . పి. ఎస్. ఆధునిక భాషా శాస్త్ర
సిద్ధాంతాలు . ఆంధ్ర ప్రదేశ్ సాహిత్య అకాడమీ,
హైదరాబాద్ . 1984 .
- 50. సూర్యనారాయణ, తి. లు . గ్రామ నామాలు , తెలుగు
వైఖ్యానిక మాస పత్రిక . జూలై , 1989 .
- 51. సూర్యనారాయణ నిఘంటువు . 1-6 సంపుటాలు . ఆంధ్ర
ప్రదేశ్ సాహిత్య అకాడమీ, హైదరాబాద్ . 1982 .

52. సోమయాజి, గంటిజోగి. ఆంధ్ర భాషావికాసం.
చతుర్థ ముద్రణ. క్రీ.పే.లో పబ్లికేషన్స్, మచిలీపట్నం. 1978
53. సోమయాజి లవకమూల, మేరు. 'ఇంటిపేరంటే', భారతి.
మార్చి, 1945. పుట 228-233.
54. సోమశేఖర నెర్రయ్య, మల్లంపల్లి. 'ప్రాచీనాంధ్ర భాషాంశురూపము'
సారస్వత వ్యాసములు. ప్రథమ సంపుటం. ఆంధ్ర ప్రదేశ్
సాహిత్య అకాడమీ, హైదరాబాద్. 1969. పుట 1-18.

ఆంగ్లం:-

1. Burrow, T. & M. B. Emeneau. A Dravidian
Etymological Dictionary. Clarendon
press, OXFORD. 1968.
2. Census of Krishna District. 1961 & 1981
A.P. District Gazetteers. A.P. Govt.
HYDERABAD.
3. Census of India (Fairs & Festivals of
Krishna District) A.P. District
Gazetteers, 1961.
4. Census of India. A Survey Report on
Village Mafus Bandar, Krishna
District. 1961.
5. Cunningham, A. Ancient Geography
of India.
6. Epigraphica Andhrica vol. - II & VIII
Hyderabad. 1974.

7. Epigraphica India Vol III & IV, 1982.
8. George, K.M. Place Names of Southern India. 1986.
9. Jayaprakash, S. Village Names of Chengalpat District. Madhurai. Sri Durga Publications. 1991.
10. Journal of Andhra Historical Research Society. xxii pages from 182 to 184 & xxiii pages from 124 to 144.
11. Lincon, B.A. A study of the place Names of Bapatla Taluk, Guntur District. Subhashini Publications, Gunturu. 1992.
12. Mackenzie, G. A Manual of the Krishna District in the Presidency of Madras. (1883) Reprint A.P. District Gazetteers. Hyderabad. 1992.
13. Ramachandra Murthy, S.S. "A study of place Names Earliest to 13th century, Agamkala prakasham, Delhi.
14. South Indian Inscriptions vol-IV, V, VI.
15. Thurston Edgar. Castes & Tribes of Southern India. Vol I to VII. Madras.